



GOBIERNO DEL
ESTADO DE MÉXICO



GENTE QUE TRABAJA Y LOGRA
enGRANDE



PROBOSQUE

METEPEC, ESTADO DE MÉXICO

**COMITÉ DE OPERACIÓN
DEL PROGRAMA PLANTACIONES
FORESTALES COMERCIALES
(RECONVERSIÓN PRODUCTIVA)**

**PRIMERA SESIÓN ORDINARIA
22 DE FEBRERO DE 2016**

g

[Handwritten signatures and marks]

32

EN LA SALA DE JUNTAS DE LA PROTECTORA DE BOSQUES DEL ESTADO DE MÉXICO, SITA EN RANCHO GUADALUPE S/N, CONJUNTO SEDAGRO, METEPEC ESTADO DE MÉXICO, SIENDO LAS 10:00 HORAS DEL DÍA 22 DE FEBRERO DE 2016, SE LLEVÓ A CABO LA PRIMERA SESIÓN ORDINARIA DEL COMITÉ DE OPERACIÓN DEL PROGRAMA DE PLANTACIONES FORESTALES COMERCIALES (RECONVERSIÓN PRODUCTIVA), CON LA PARTICIPACIÓN POR PARTE DE PROBOSQUE DEL ING. JOSÉ ANTONIO SOTO HUERTA, JEFE DEL DEPARTAMENTO DE APOYO A LAS PLANTACIONES COMERCIALES, EN REPRESENTACIÓN DEL ING. GILBERTO GALEOTE RIVERA, DIRECTOR DE RESTAURACIÓN Y FOMENTO FORESTAL, Y SUPLENTE DEL PRESIDENTE DEL COMITÉ; POR LA COMISIÓN NACIONAL FORESTAL, EL LIC. EDGAR CONZUELO CONTRERAS, GERENTE ESTATAL, ING. MIGUEL ÁNGEL HURTADO CORTEZ, SUBGERENTE DE PRODUCCIÓN Y PRODUCTIVIDAD E ING. BASILIO SANDOVAL MÉNDEZ, ANALISTA TÉCNICO DE PLANTACIONES; POR LA UNIVERSIDAD AUTÓNOMA CHAPINGO, EL ING. LÁZARO MEJÍA FERNÁNDEZ, PROFESOR INVESTIGADOR; POR LA UNIVERSIDAD AUTÓNOMA DEL ESTADO DE MÉXICO; M. EN C.A.R.N. ÁNGEL SOLÍS VALENCIA, COORDINADOR DE ARBORICULTURA DE LA FACULTAD DE CIENCIAS AGRÍCOLAS; POR LA SECRETARÍA DEL MEDIO AMBIENTE Y RECURSOS NATURALES, LA ING. MARÍA MEZA HERNÁNDEZ, JEFA DE LA UNIDAD DE APROVECHAMIENTO Y RESTAURACIÓN DE RECURSOS NATURALES; POR LOS EJIDOS, COMUNES Y PRODUCTORES FORESTALES DEL ESTADO DE MÉXICO A.C., LA C. GABRIELA CORTÉZ VELÁZQUEZ; Y EN REPRESENTACIÓN DE LA CONTRALORÍA INTERNA, LA UNIDAD JURÍDICA Y LA DIRECCIÓN DE ADMINISTRACIÓN Y FINANZAS, DE PROBOSQUE, LOS C. LIC. EN CONTADURÍA EDGAR RODRÍGUEZ MARTÍNEZ, LIC. EN DERECHO JUAN MANUEL DE LUNA GURROLA Y LA AUXILIAR DE CONTABILIDAD MARÍA SALVADOR FIERRO BERNAL, RESPECTIVAMENTE, BAJO EL SIGUIENTE:

ORDEN DEL DÍA

- I. Registro de asistentes y Bienvenida.
- II. Lectura a los acuerdos de la reunión anterior.
- III. Ajustes en la superficie aprobada en 2015.
- IV. Desistimiento y disminución de Superficie.
- V. Predios en situación especial.
- VI. Asuntos generales.

I. REGISTRO DE ASISTENTES Y BIENVENIDA.

Se procedió al registro de los asistentes y enseguida el Ing. José Antonio Soto Huerta, dió la bienvenida a los integrantes del Comité agradeciéndoles su asistencia y manifestándoles que existe quorum legal para el desarrollo de la sesión, enseguida solicitó la aprobación del orden del día, el cual fue ratificado por todos los presentes.

II. LECTURA DE ACUERDOS DE LA REUNIÓN ANTERIOR.

En seguimiento al orden del día, el Ing. Soto, procedió a dar lectura a los acuerdos derivados de la sesión anterior:

PLA15-01.- Posterior al tercer citatorio que enviará la Unidad Jurídica de PROBOSQUE, a los productores que tienen adeudos, independientemente de los resultados el trámite se dará por concluido, y aquellos que no realicen la devolución del recurso deberán ser boletinados, dándolos a conocer por escrito a las áreas responsables de la operación de los diferentes programas de apoyo del organismo para que no sean incorporados en ninguna convocatoria.

El Ing. Soto, comentó el caso del C. Santos Ruiz Garduño, quién fue procedente con 3.5 ha. y solo estableció 1.55 ha. en el predio aprobado y 1.07 ha. en otro predio distinto del que ya

acreditó la propiedad, pero no fue inscrito en el programa, y mediante oficio solicita al Comité considerar los trabajos realizados, a fin de no ser boletinado como incumplido.

El Lic. Conzuelo, comenta que si las Reglas de Operación permiten este tipo de acciones, no hay inconveniente en que proceda este trámite, de lo contrario, considera que no es viable, ya que se está incumpliendo con las mismas.

El Lic. De Luna, comenta que jurídicamente no hay ningún problema, ya que se está acreditando la legal procedencia del predio y el establecimiento de la plantación, sin embargo es de importancia resaltar que no hay manera de obligar al beneficiario a regresar dicho recurso, ya que el daño como tal, no existe.

El Lic. Rodríguez, comentó que si está incurriendo en lo pactado, considera que no es viable dicha solicitud, ya que es crear un precedente para que cualquiera pueda realizar estas acciones con las que las Reglas de Operación sean violentadas, ocasionando que el personal de este órgano colegiado se involucre en incumplimientos normativos.

El Ing. Hurtado, comenta que no es procedente la petición, ya que al ser autorizado un predio, no se pueden ejecutar las acciones en otro distinto, de lo contrario se está falseando la información y las Reglas del Programa no se cumplen.

La Ing. Meza, manifestó que ambientalmente si cumple, al realizar el establecimiento de la plantación, sin embargo es importante considerar lo establecido en las Reglas de Operación.

Al respecto el Ing. Lázaro Mejía, comentó que si el C. Santos, hubiera pedido la autorización previo al establecimiento, no habría problema, sin embargo está violentando las Reglas.

Una vez analizado el caso, los integrantes del Comité acuerdan que el C. Santos Ruíz, deberá ser boletinado como deudor, ya que el establecer la plantación en un predio que no estaba participando, no está permitido por las Reglas de Operación de Programa.

PLA15-02.- Se aprobaron los listados de beneficiarios para realizar el pago de la primera ministración, aún y cuando las solicitudes de cheque hayan sido elaboradas con fecha 09 de septiembre del año en curso, y se realice el pago correspondiente a la segunda ministración a todos aquellos predios que concluyan con el establecimiento de su plantación en el total de la superficie aprobada y sea notificado por las delegaciones regionales.

El Ing. Soto, comentó que el pago fue realizado durante los meses de diciembre y enero, solicitándoles su rúbrica para la validación de dichos listado.

PLA15-03.- Se enviará oficio a los C. Leovigildo Nava y Francisco Rosas, informándoles que no será posible su ingreso al programa y aumentó de superficie respectivamente, por la falta de acreditación del total de la superficie solicitada.

El Ing. Soto, comentó que se envió oficio a los interesados, informándoles la improcedencia de su solicitud.

gabriela

PLA15-04.- Se enviará oficio al C. Filiberto Valdez Nava, con fundamento en el artículo 28 de las reglas de operación del programa, notificándole que debido al conflicto que existe entre los Bienes Comunales de Calimaya y Guadalupe de Zaragoza, no será posible la asignación y entrega de los recursos del programa.

El Ing. Soto, comentó que se le notificó por escrito al interesado, que no será posible su participación en el programa.

El Lic. De Luna, agregó que ya se emitió la resolución de este acuerdo de parte del Tribunal Agrario, en el que se da el reconocimiento a los Bienes Comunales de Calimaya.

PLA15-05.- Se aprobó que los predios elegidos como beneficiarios en las convocatorias 2014 y 2015 que se encuentran por debajo de la cota 2800 msmn, reciban los recursos del programa y continúen participando en las próximas convocatorias, en las cuales se deberá omitir el término Área de Protección de Flora y Fauna, y se refieran al Nevado de Toluca.

PLA15-06.- Se enviará el expediente del C. Domingo Vázquez Nieto, a la Unidad Jurídica de PROBOSQUE, para realizar el cotejo de las firmas de los documentales del expediente contra las de la carta poder, y determinar la procedencia o improcedencia de dicha solicitud.

El Ing. Soto, informó que la Unidad Jurídica realizó el análisis de las documentales, determinando que no es procedente realizar el pago al C. Pablo Vázquez Nieto, por no cumplir con los requisitos legales, sin embargo, el pasado 20 de noviembre, la propietaria del predio C. Leonor Nieto Carbajal, solicitó mediante oficio se realice el pago a su nombre, siendo procedente su petición.

PLA15-07.- El Comité determina que en futuras convocatorias, los expedientes deberán contener en original la siguiente documentación: acreditación de la propiedad como son constancias de posesión, sesión de derechos, croquis de ubicación y cartas poder; para el caso de los certificados parcelarios, actas de asamblea, hoja PHINA, inmatriculación administrativa, escrituras públicas, documentación expedida por un notario, CURP, IFE, credencial del RAN (vigentes), se podrán anexar copias, siempre y cuando las Delegaciones Regionales al momento de recibir los expedientes, realicen el cotejo con la documentación original, así mismo, se deberá especificar en la solicitud que documentos originales se deberán integrar al expediente y de cuáles podrán anexar en copia.

gabriela

Se informó al comité que se está elaborando una Convocatoria única para todos los programas del Organismo tratando de homologar los requisitos y plazos, y una vez que sea validada, se estará realizando su publicación.

[Handwritten mark]

III. AJUSTES EN LA SUPERFICIE APROBADA EN 2015.

El Ing. Soto, comentó que de 1900 ha. aprobadas en la sesión anterior, se presentaron algunos desistimientos y disminución de superficie, finalizando en 1,766.55 ha. establecidas, efectuándose un pago total de \$8'832,750.00.

[Handwritten mark]

[Handwritten signatures and marks]

IV. DESISTIMIENTO Y DISMINUCIÓN DE SUPERFICIE.

El Ing. Soto informó que en la convocatoria estatal, 30 predios que presentaron desistimientos y/o disminución de superficie por 119.77 ha. y en el nevado 10 predios con 13.68 ha., teniendo un saldo de \$667,250.00 pendientes de asignar.

En este sentido, tres predios no cumplieron con la superficie mínima establecida en la Convocatoria y Reglas de Operación, sometiendo a consideración de los integrantes del Comité, su aprobación para realizar el pago correspondiente a la superficie establecida.

NEVADO

FOLIO	PARTICIPANTE	APROBADA (HA.)	REDUCCIÓN (HA.)	ESTABLECIDA (HA.)	MONTO A PAGAR (\$)
PLANT15-RI044	VALLEJO DIAZ OSCAR	1.68	1.18	0.50	2,500.00
PLANT15-RI098	GOMEZ MALDONADO PROTACIO JULIAN	2.00	1.40	0.60	3,000.00
REGIÓN I TOLUCA		3.68	2.58	1.10	5,500.00

ESTATAL

FOLIO	BENEFICIARIO	APROBADA (HA.)	REDUCCCIÓN (HA.)	ESTABLECIDA (HA.)	MONTO A PAGAR (\$)
PLA15-RI003	FABIAN ROMERO ALVARO	1.00	0.40	0.60	3,000.00
REGIÓN I TOLUCA		1.00	0.40	0.60	3,000.00

La Ing. Meza, manifiesta que si están infringiendo las Reglas de Operación del programa, lo correcto es que no sean beneficiados con los apoyos del mismo.

El Lic. Rodríguez, comentó que no es factible realizar el pago, ya que se estaría contraviniendo a la normatividad que rige la operación del programa.

El Comité determinó, que debido a que estos productores están incumpliendo con lo establecido en las Reglas de Operación del Programa, no es viable realizar el pago.

V. PREDIOS EN SITUACIÓN ESPECIAL.

El Ing. Soto, informó, que el C. Humberto Epifanio Mota Ramos, del Rancho la Peñuela, municipio de Jilotzingo, fue aprobado con 20 ha., sin embargo, de acuerdo a la información del personal técnico de la Delegación Regional II Zumpango, concluyó con el establecimiento de 18.5 hectáreas hasta el 14 de diciembre, cuando el plazo establecido en la convocatoria y reglas de operación era al 30 de septiembre de 2015. El 11 de Diciembre del 2015, envió escrito al Comité, solicitando el pago correspondiente.

El Lic. Conzuelo, informa que en el caso de la CONAFOR, se le apoyó con 14 hectáreas para el establecimiento de plantaciones comerciales a esta persona, sin embargo en años anteriores fue condicionado a cumplir con algunos trabajos pendientes de apoyos, es importante poner especial atención en la sobrevivencia de este predio ya que la plantación fue establecida fuera de los plazos determinados.

El Lic. De Luna, comentó que jurídicamente no hay problema, sin embargo las Reglas de Operación, no se están cumpliendo.

El Lic. Edgar Rodríguez, señaló que se debe tener especial atención, ya que el beneficiario está violentando las Reglas de Operación y aunque este tipo de situaciones no están permitidas, no hay que perder de vista el objetivo del programa, siendo posible efectuar el pago si el Comité así lo considera.

El Ing. Lázaro Mejía, manifiesta que si el predio cumple con lo establecido, no hay ningún problema en su ingreso.

Los integrantes del Comité, acuerdan que se realice un recorrido por el predio con la finalidad de verificar la ejecución de los trabajos realizados, y se realice el pago correspondiente de acuerdo a la superficie total establecida.

Se pone a consideración del Comité los siguientes casos, de los que se han recibido escritos de los propietarios solicitando su reincorporación al programa.

Las C. Edith Vences Sotelo y la C. Alicia Vences Sotelo, copropietarias de dos predios que ingresaron a participar, debido a que no integraron la carta poder, no fueron procedentes, actualmente el expediente ha sido integrado y dictaminado procedente Jurídicamente.

El C. Juan Reyes García, Presidente de los Bienes Comunales de Santa Cruz el Tejocote, municipio del Oro, no fue procedente porque la solicitud de apoyos fue firmada por el suplente del tesorero y el IFE del Presidente no era vigente, la documentación fue complementada y ha sido dictaminado procedente Jurídicamente.

El C. Francisco Esquivel Torres, fue procedente con 1.5 ha y estableció 1.0 ha, sin embargo por un error involuntario no se integró en los listados de predios aprobados en la reunión del 10 de septiembre, por lo tanto, no se le ha otorgado el pago correspondiente.

Se solicita a los integrantes del Comité, su opinión para resolver si es factible la entrega de los apoyos del programa a estos predios.

El Ing. Hurtado, manifiesta que para el caso de cuestiones administrativas, no ve ningún inconveniente en apoyar a los propietarios de los predios.

La Ing. Meza, comentó que no hay ningún problema en aprobar a estos predios.

El Lic. Conzuelo, manifiesta que si estas personas ya integraron los documentos faltantes, no hay ningún problema, en su incorporación al programa.

El Comité aprueba que se realice el pago total de los recursos de acuerdo a la superficie establecida, siempre que cumplan con lo establecido en la Convocatoria y Reglas.

El Ing. Soto, expone que se han recibido oficios de los propietarios de 7 predios solicitando la ampliación de superficie por 40.50 ha. y 6 predios solicitan su ingreso al programa para ser beneficiados con 34.50 ha. ya que no ingresaron a tiempo su solicitud, pero realizaron la plantación, agregó que se tiene un saldo de \$667,250.00 sin asignar y que es factible en apego al Artículo 11 de las Reglas del Programa, y que dichos predios ya han sido

Gabriel

A

R

(Handwritten mark)

(Handwritten mark)

(Handwritten mark)

(Handwritten mark)

(Handwritten mark)

(Handwritten mark)

(Handwritten mark)

dictaminados procedentes jurídica y técnicamente, enseguida solicitó los comentarios a los integrantes del Comité, para determinar la procedencia de dicha petición.

El Lic. Conzuelo, comentó que si estos predios ya realizaron el establecimiento de la plantación y las Reglas de Operación, lo permiten es procede este ingreso.

El Lic. De Luna, comenta que si es real la ampliación y el establecimiento, pueden ser beneficiarios del programa.

La Ing. Meza, manifiesta que si las Reglas de Operación, lo permiten y los productores están cumpliendo con lo estipulado, no tienen algún inconveniente en que se ingresen al programa.

El Ing. Mejía, comenta que si cumplen y quieren ser apoyados por el programa, no hay ningún problema, ya que se busca predios comprometidos y que cumplan.

El Ing. Soto, solicita al Comité su aprobación para que el listado final de beneficiarios sea validado en la siguiente reunión, aún y cuando estos hayan sido publicados.

Los integrantes del Comité, coinciden en aprobar el pago a los predios que solicitan la ampliación de superficie y nuevo ingreso, siempre y cuando cumplan con lo estipulado en la Convocatoria y Reglas de Operación del programa y una vez realizada la entrega de los apoyos, se publique el listado final de beneficiarios, en el Periódico Oficial Gaceta del Gobierno, en la página web del Organismo y en las Delegaciones Regionales, validando dichos listados en la próxima reunión del Comité.

VI. ASUNTOS GENERALES

El Ing. Soto, da a conocer que en la convocatoria 2014, el C. Rolando González Camacho, de Santa Ma. Ozumbilla Municipio de Tecamac, solo cumplió con el 30% de sobrevivencia de la plantación y no realizó la reposición de planta en 2015, por lo tanto, conforme a lo establecido en las Reglas de Operación y al Contrato de Adhesión celebrado, deberá quedar boletinado como incumplido y negarle futuros apoyos de los programas del organismo.

Los integrantes del Comité, acuerdan que el C. Rolando González Camacho, deberá ser boletinado como deudor y no se le podrán otorgar apoyos de los programas que opera PROBOSQUE, debiendo comunicarle por escrito para su cumplimiento, a los responsables de la operación en las diferentes áreas del organismo.

ACUERDOS

PLA15-01.- Los C. Santos Ruíz Garduño y Rolando González Camacho, serán boletinados como incumplidos y se les negarán apoyos futuros en los diferentes programas del organismo, debiendo comunicarles por escrito a los responsables de la operación en las diferentes áreas de Probosque para su cumplimiento.

PLA15-02.- No es procedente realizar el pago a los Oscar Vallejo Díaz, Protacio Julián Gómez Maldonado y Álvaro Fabián Romero, debido a que establecieron menos de una hectárea, superficie mínima permitida en la Convocatoria y Reglas de Operación.

Gabriela ✓

A

①

PLA15-03.- Se aprueba que el pago correspondiente al C. Humberto Epifanio Mota Ramos, se realice de acuerdo a la superficie total establecida, la cual será determinada durante el recorrido por el predio, verificando así la conclusión de los trabajos.

PLA15-04.- Se aprueba la participación en el programa y la entrega de recursos a los C. Edith Vences Sotelo, Alicia Vences Sotelo, Juan Reyes García y Francisco Esquivel Torres, de acuerdo a la superficie establecida.

PLA15-05.- Se aprueba el ingreso al programa, la ampliación de superficie y la entrega de recursos a los predios relacionados a continuación, y una vez realizado el pago, se publiquen los listados de beneficiarios en el Periódico Oficial Gaceta del Gobierno, página web del Organismo y Delegaciones Regionales, validándolos en la próxima reunión de este Comité.

REGIÓN	MUNICIPIO	SOLICITANTE	AMPLIACIÓN (Ha.)	NUEVO INGRESO (Ha.)	
II ZUMPANGO	APAXCO	JOSÉ LUÍS AGUILAR TORRES	20		
IV TEJUPILCO	LUVIANOS	MARÍA CASIANO CASIANO	3		
	TEJUPILCO	PEDRO VENCES DÍAS	1.5		
	TEJUPILCO	JIMENA CAMPUZANO BERNAL	5		
	AMATEPEC	ÁNGEL HUGO RODRÍGUEZ MACEDO	3		
	LUVIANOS	RAMÍRO TORIBIO CRUZ	3		
	LUVIANOS	ANDRÉS MARTÍNEZ FIGUEROA	5		
	Sub Total			40.5	
	TLATLAYA	AURELIA ESTRADA VÁZQUEZ			8
	AMATEPEC	DANIEL RAMÍREZ VENCES			4.5
	TLATLAYA	GABRIEL ALBARRAN DE LA SANCHA			8
	AMATEPEC	OLIVER MARTÍNEZ CARBAJAL			7
	TLATLAYA	HUMBER OMAR BENÍTEZ JAIMES			5
	VII VALLE DE BRAVO	VILLA DE ALLENDE	ARREOLA VENTEÑO JUAN		2
	Sub Total				34.5
SUPERFICIE TOTAL SOLICITADA			75		

No habiendo otro asunto que tratar, se dio por concluida la sesión, siendo las 11:45 horas del día 22 de febrero del 2016, firmando de conformidad los que en ella intervinieron.

**DIRECTOR GENERAL DE PROBOSQUE
(TITULAR)**

**ING. JOSÉ ANTONIO SOTO HUERTA
JEFE DEL DEPARTAMENTO DE APOYO
A LAS PLANTACIONES COMERCIALES
(SUPLENTE)**

**LIC. EDGAR CONZUELO CONTRERAS
GERENTE ESTATAL DE LA CONAFOR
(TITULAR)**

**ING. MIGUEL ÁNGEL HURTADO CORTÉZ
SUBGERENTE DE PRODUCCIÓN Y
PRODUCTIVIDAD
(SUPLENTE)**

**DELEGADO FEDERAL DE LA SEMARNAT EN
EL ESTADO DE MÉXICO
(TITULAR)**

**ING. MARÍA MEZA HERNÁNDEZ
JEFA DE LA UNIDAD DE APROVECHAMIENTO Y
RESTAURACIÓN DE RECURSOS NATURALES
(SUPLENTE)**

**DIRECTOR DE LA DIVISIÓN DE CIENCIAS
FORESTALES DE LA UNIVERSIDAD
AUTÓNOMA CHAPINGO
(TITULAR)**

**ING. LÁZARO MEJÍA FERNÁNDEZ
PROFESOR INVESTIGADOR DE LA
UNIVERSIDAD AUTÓNOMA CHAPINGO
(SUPLENTE)**

**DIRECTOR DE LA FACULTAD DE CIENCIAS
AGRÍCOLAS DE LA UAEM
(TITULAR)**

**M. EN C.A.R.N. ANGEL SOLÍS VALENCIA
COORDINADOR DE ARBORICULTURA DE LA
FACULTAD DE CIENCIAS AGRÍCOLAS DE LA UAEM
(SUPLENTE)**

**PRESIDENTE DE EJIDOS COMUNES Y
PRODUCTORES FORESTALES DEL ESTADO
DE MÉXICO, A.C.
(TITULAR)**

**C. GABRIELA CORTÉZ VELÁZQUEZ
SECRETARIA DEL PRESIDENTE DE LA
ORGANIZACIÓN REGIONAL DE PRODUCTORES
FORESTALES DE LA REGIÓN DEL VALLE DE
TOLUCA, A.C.
(SUPLENTE)**

**LIC. JUAN MANUEL DE LUNA GURROLA
JEFE DE LA UNIDAD JURÍDICA DE
PROBOSQUE
(INVITADO)**

**L. en C. EDGAR RODRÍGUEZ MARTÍNEZ
CONTRALOR INTERNO DE PROBOSQUE
(INVITADO)**

**AUXILIAR DE CONTABILIDAD
MARÍA SALVADORA FIERRO BERNAL
JEFA DEL DEPARTAMENTO DE CONTABILIDAD Y
SUPLENTE DEL DIRECTOR DE ADMINISTRACIÓN Y
FINANZAS DE PROBOSQUE
(INVITADO)**

**ING. BASILIO SANDOVAL MÉNDEZ
ANALISTA TÉCNICO DE PLANTACIONES DE LA
CONAFOR
(INVITADO)**

ESTA HOJA DE FIRMAS 9 DE 9, FORMA PARTE INTEGRANTE DEL ACTA DE LA SEGUNDA SESIÓN ORDINARIA DEL COMITÉ DE OPERACIÓN DEL PROGRAMA PLANTACIONES FORESTALES COMERCIALES (Reconversión Productiva) 2016.



GOBIERNO DEL
ESTADO DE MÉXICO



GENTE QUE TRABAJA Y LOGRA
enGRANDE



"2016. Año del Centenario de la Instalación del Congreso Constituyente"

LISTA DE ASISTENCIA

PRIMERA SESIÓN ORDINARIA 2016 DEL COMITÉ DE OPERACIÓN DEL PROGRAMA
PLANTACIONES FORESTALES COMERCIALES (RECONVERSIÓN PRODUCTIVA)

22 DE FEBRERO DEL 2016

NOMBRE	DEPENDENCIA	CARGO	TELEFONO	CORREO ELECTRONICO	FIRMA
María Meza Hernández	DEMAREMAT	J. Unida A-R-Rec Nat.	2767809	maria.meza@em.senarnat.gob.mx	
Juan M. De Losa Garcia	U.J. PROBOSQUE	J. U. Jurídica	722 590 0126	juerdica.probosque@hotmail.com	
Miguel A. Huertas C.	CONAFOR	Dpto. Prevencion	728 282 1805	miguel.huertas@conafor.gob.mx	
Edgar Rodríguez	Probosque	Control Interno	722 27144 48	e.r. probosque@conafor.gob.mx	
María Salvadora Fierro B	Contabilidad PROBOSQUE	Jefe de Dpto.	5900105	reyra_fm@hotmail.com	
Luisero Mejía Fdez	U D C h.	Política Monteduro	555 789298	luisero.mejia@conafor.gob.mx	
Edgar Conzuelo	Conafor	Gerente	72828292	edgar.conzuelo@conafor.gob.mx	
Gabriela Cortés Velázquez	Ejidat Comunes y Productores Forestales	Auxiliar administrativo	722 162 1154	gabyscu@yahoo.com.mx	
Basilio Sandoval	CONAFOR	Enlace de Plantaciones	723403986	basilio.sandoval@conafor.gob.mx	
[REDACTED]	FCA-UDEN	DESARROLLADOR DE PLANTACIONES	722547503	gabyscu@yahoo.com.mx	

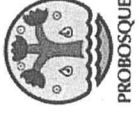
SECRETARÍA DEL MEDIO AMBIENTE
PROTECTORA DE BOSQUES DEL ESTADO DE MÉXICO
DIRECCIÓN DE RESTAURACIÓN Y FOMENTO FORESTAL
DEPARTAMENTO DE APOYO A LAS PLANTACIONES COMERCIALES



GOBIERNO DEL
ESTADO DE MÉXICO



GENTE QUE TRABAJA Y LOGRA
enGRANDE



PROBOSQUE

"2016. Año del Centenario de la Instalación del Congreso Constituyente"

LISTA DE ASISTENCIA
**PRIMERA SESIÓN ORDINARIA 2016 DEL COMITÉ DE OPERACIÓN DEL PROGRAMA
PLANTACIONES FORESTALES COMERCIALES (RECONVERSIÓN PRODUCTIVA)**

22 DE FEBRERO DEL 2016

NOMBRE	DEPENDENCIA	CARGO	TELÉFONO	CORREO ELECTRÓNICO	FIRMA
<i>J. Arbaro Joto Acosta</i>	<i>PROBOSQUE</i>	<i>Jefe del Depto de Plantaciones Comerciales</i>	<i>2710779</i>	<i>js_h_610211@ya.hoo.com.mx</i>	<i>[Firma manuscrita]</i>

SECRETARÍA DEL MEDIO AMBIENTE
PROTECTORA DE BOSQUES DEL ESTADO DE MÉXICO
DIRECCIÓN DE RESTAURACIÓN Y FOMENTO FORESTAL
DEPARTAMENTO DE APOYO A LAS PLANTACIONES COMERCIALES



GOBIERNO DEL
ESTADO DE MÉXICO

PROGRAMA DE RECONVERSIÓN PRODUCTIVA 2015
(PLANTACIONES FORESTALES COMERCIALES)

"EN EL ÁREA DE PROTECCIÓN DE FLORA Y FAUNA DEL NEVADO DE TOLUCA"



RECURSOS NO DEVENGADOS 2014

FOLIO	BENEFICIARIO	APROBADA (Ha.)	ESTABLECIDA (Ha.)	1a. MINISTRACIÓN (\$)	NO DEVENGADO (\$)
PLANT-RI131	ZENEN FLORES CASTILLO	1.00	0.60	3,500.00	500.00
RI TOLUCA		1.00	0.60	3,500.00	500.00
PLANT-RIV026	PABLO MEJIA LOPEZ	5.03	3.09	17,605.00	2,155.00
PLANT-RIV029	INES C. REYES GONZAGA	1.80	-	6,300.00	6,300.00
PLANT-RIV036	SANTOS RUIZ GARDUÑO	3.50	1.55	12,250.00	4,500.00
RIV TEJUPILCO		10.33	4.64	36,155.00	12,955.00
TOTAL		11.33	5.24	39,655.00	13,455.00

Gabriel

HT

Manu Manu

Ally

[Handwritten signature]

[Handwritten mark]

[Handwritten mark]

PROGRAMA DE RECONVERSIÓN PRODUCTIVA 2015 (PLANTACIONES FORESTALES COMERCIALES)
"EN EL ÁREA DE PROTECCIÓN DE FLORA Y FAUNA DEL NEVADO DE TOLUCA"
LISTADO DE BENEFICIARIOS

No.	REGIÓN	FOLIO	MUNICIPIO	BENEFICIARIO	SUPERFICIE AUTORIZADA	DISMINUCIÓN / REDUCCIÓN (HA)	SUPERFICIE ESTABLECIDA (HA)	TOTAL A PAGAR (\$)
1	I	PLANT15-RI001	ZINACANTEPEC	NAVA SANCHEZ GUILLERMO	2.45		2.45	12,250.00
2	I	PLANT15-RI002	CALIMAYA	TARANGO SALAZAR JORGE	2.70		2.70	13,500.00
3	I	PLANT15-RI003	ZINACANTEPEC ALMOLOYA DE JUAREZ	COLIN CONTRERAS RAYMUNDO	6.40		6.40	32,000.00
4	I	PLANT15-RI004	ALMOLOYA DE JUAREZ	DORO YTURBE HERIBERTO	1.71		1.71	8,550.00
5	I	PLANT15-RI005	ALMOLOYA DE JUAREZ	MALDONADO ITURBE EUSEBIO	3.20		3.20	16,000.00
6	I	PLANT15-RI006	ALMOLOYA DE JUAREZ	GOMORA SANCHEZ FAUSTINO	4.00		4.00	20,000.00
7	I	PLANT15-RI007	ALMOLOYA DE JUAREZ	SANCHEZ SANCHEZ BONIFACIO	3.40		3.40	17,000.00
8	I	PLANT15-RI008	ALMOLOYA DE JUAREZ	CONTRERAS ITURBE SALVADOR GERARDO	4.20		4.20	21,000.00
9	I	PLANT15-RI009	ALMOLOYA DE JUAREZ	VAZQUEZ NIETO DOMINGO	2.80		2.80	14,000.00
10	I	PLANT15-RI010	ALMOLOYA DE JUAREZ	GARCIA RODRIGUEZ HIPOLITO	2.30		2.30	11,500.00
11	I	PLANT15-RI011	ALMOLOYA DE JUAREZ	RIVERA MALDONADO AURELIA	1.40		1.40	7,000.00
12	I	PLANT15-RI012	ALMOLOYA DE JUAREZ	VELAZQUEZ VELAZQUEZ CIRO	4.80		4.80	24,000.00
13	I	PLANT15-RI013	ALMOLOYA DE JUAREZ	GOMEZ ARRIAGA SILVERIO	1.30		1.30	6,500.00
14	I	PLANT15-RI014	ALMOLOYA DE JUAREZ	SANCHEZ CONTRERAS NORBERTO	3.80		3.80	19,000.00
15	I	PLANT15-RI015	TOLUCA	OLVERA ROJAS HECTOR GILBERTO	4.40		4.40	22,000.00
16	I	PLANT15-RI016	ZINACANTEPEC	VALDES GONZALEZ CARLOS	1.00		1.00	5,000.00
17	I	PLANT15-RI017	ALMOLOYA DE JUAREZ	GOMORA SANCHEZ FORTINO	14.00		14.00	70,000.00
18	I	PLANT15-RI018	ALMOLOYA DE JUAREZ	ZEPEDA VILCHIS RUBEN	1.50		1.50	7,500.00
19	I	PLANT15-RI020	ZINACANTEPEC	VENTA LOPEZ PEDRO	2.00		2.00	10,000.00
20	I	PLANT15-RI021	TENANGO DEL VALLE	GARCIA MARTINEZ MARIO	1.60		1.60	8,000.00
21	I	PLANT15-RI022	ALMOLOYA DE JUAREZ	MARCOS SOTO LEONARDO	7.00		7.00	35,000.00
22	I	PLANT15-RI023	ZINACANTEPEC	NAVA RAMIREZ JOSE LUIS	2.90		2.90	14,500.00
23	I	PLANT15-RI024	ALMOLOYA DE JUAREZ	ARAUJO HERNANDEZ ESCOLASTICA	1.30		1.30	6,500.00
24	I	PLANT15-RI025	ZINACANTEPEC	ARAUJO VILCHIS CASIMIRO	3.00		3.00	15,000.00
25	I	PLANT15-RI026	ALMOLOYA DE JUAREZ	BASTIDA CONTRERAS J. JESUS	1.63		1.63	8,150.00
26	I	PLANT15-RI027	ALMOLOYA DE JUAREZ	GOMEZ MALDONADO PEDRO	1.80		1.80	9,000.00
27	I	PLANT15-RI028	ZINACANTEPEC	ROSAS ARAUJO FRANCISCO	1.57		1.57	7,850.00
28	I	PLANT15-RI029	ZINACANTEPEC	ORO HERNANDEZ HORACIO	7.80		7.80	39,000.00
29	I	PLANT15-RI030	ALMOLOYA DE JUAREZ	COLIN RAMIREZ MA DEL CARMEN	1.00		1.00	5,000.00
30	I	PLANT15-RI032	ZINACANTEPEC	RODRIGUEZ LOPEZ MARCELINO	2.50		2.50	12,500.00
31	I	PLANT15-RI033	ZINACANTEPEC	HERNANDEZ ARRIAGA JAVIER	1.00	1.00	0.00	0.00
32	I	PLANT15-RI034	ZINACANTEPEC	MUNDO SOLORZANO RODOLFO	1.90		1.90	9,500.00
33	I	PLANT15-RI035	CALIMAYA	EJIDO ZARAGOZA MENDOZA VILLEGAS FERNANDO	15.00		15.00	75,000.00
34	I	PLAN-15RI036	CALIMAYA	MENDOZA VELAZQUEZ ANA CECILIA	2.00		2.00	10,000.00
35	I	PLANT15-RI037	TOLUCA	MENA PALACIOS ALBERTO MANUEL	4.00		4.00	20,000.00
36	I	PLANT15-RI038	TENANGO DEL VALLE	EJIDO SANTA CRUZ PUEBLO NUEVO MEJIA ZEPEDA MARCELINO	60.00		60.00	300,000.00
37	I	PLANT15-RI039	ALMOLOYA DE JUAREZ	BASTIDA ARZATE OMAR	8.00		8.00	40,000.00
38	I	PLANT15-RI040	CALIMAYA	BIENES COMUNALES DE CALIMAYA MENDOZA MALVAIS JOSE MANUEL	25.00		25.00	125,000.00
39	I	PLANT15-RI041	ALMOLOYA DE JUAREZ	RAMIREZ MALDONADO ROBERTO	2.00		2.00	10,000.00
40	I	PLANT15-RI042	ZINACANTEPEC	CARRILLO BOCANEGRA JESUS ANTONIO	4.37		4.37	21,850.00
41	I	PLANT15-RI043	ZINACANTEPEC	ARRIAGA CORNEJO ANDRES	1.00		1.00	5,000.00
42	I	PLANT15-RI045	TOLUCA	BIENES COMUNALES DE SANTIAGO TLACOTEPEC ALBARRAN MANJARREZ ROBERTO AGUSTIN	50.00		50.00	250,000.00
43	I	PLANT15-RI047	ALMOLOYA DE JUAREZ	SOLIS MALDONADO GERMAN	1.00		1.00	5,000.00
44	I	PLANT15-RI049	ZINACANTEPEC	NAVA SANCHEZ GERARDO	30.00		30.00	150,000.00
45	I	PLANT15-RI050	ALMOLOYA DE JUAREZ	CARBAJAL ZEPEDA ALEJANDRO	1.60		1.60	8,000.00
46	I	PLANT15-RI051	ALMOLOYA DE JUAREZ	GARCIA ALVAREZ AGUSTIN	2.60		2.60	13,000.00
47	I	PLANT15-RI052	ZINACANTEPEC	COLORADO REYES MARISOL	1.00		1.00	5,000.00

Gabriel

[Signature]

[Signature]

[Handwritten mark]

**PROGRAMA DE RECONVERSIÓN PRODUCTIVA 2015 (PLANTACIONES FORESTALES COMERCIALES)
"EN EL ÁREA DE PROTECCIÓN DE FLORA Y FAUNA DEL NEVADO DE TOLUCA"
LISTADO DE BENEFICIARIOS**

No.	REGIÓN	FOLIO	MUNICIPIO	BENEFICIARIO	SUPERFICIE AUTORIZADA	DISMINUCIÓN / REDUCCIÓN (HA)	SUPERFICIE ESTABLECIDA (HA.)	TOTAL A PAGAR (\$)
48	I	PLANT15-RI053	ZINACANTEPEC	CORNEJO HUERTA EVODIO	2.60		2.60	13,000.00
49	I	PLANT15-RI055	ZINACANTEPEC	FABELA ROSALES JHONATAN	5.00	1.00	4.00	20,000.00
50	I	PLANT15-RI056	ALMOLOYA DE JUAREZ	PERA JUAREZ JUAN	1.80		1.80	9,000.00
51	I	PLANT15-RI058	ALMOLOYA DE JUAREZ	COYOTE SALAZAR JOSE	1.50	1.50	0.00	0.00
52	I	PLANT15-RI059	ALMOLOYA DE JUAREZ	JACALES CORRAL SABAS	1.60		1.60	8,000.00
53	I	PLANT15-RI060	ALMOLOYA DE JUAREZ	JACALES CORRAL FERMIN	1.80		1.80	9,000.00
54	I	PLANT15-RI061	ALMOLOYA DE JUAREZ	JACALES FIRO ARMANDO	1.20		1.20	6,000.00
55	I	PLANT15-RI062	TENANGO DEL VALLE	MEJIA ARRIAGA CRISANTO	37.00		37.00	185,000.00
56	I	PLANT15-RI063	TENANGO DEL VALLE	ISAAC MENDOZA ENRIQUE	1.00		1.00	5,000.00
57	I	PLANT15-RI064	ZINACANTEPEC	VENTA GUADARRAMA MARGARITO PRIMITIVO JUAN	1.58		1.58	7,900.00
58	I	PLANT15-RI065	ALMOLOYA DE JUAREZ	CARMONA INIESTA J. FELIX	1.90		1.90	9,500.00
59	I	PLANT15-RI067	ALMOLOYA DE JUAREZ	CORRAL MUÑOS J. JESUS	1.00		1.00	5,000.00
60	I	PLANT15-RI068	TOLUCA	VALDES GARDUÑO ALBERTO	2.43		2.43	12,150.00
61	I	PLANT15-RI069	ALMOLOYA DE JUAREZ	SANCHEZ SANCHEZ MARIA DEL CARMEN	5.00	1.50	3.50	17,500.00
62	I	PLANT15-RI070	ALMOLOYA DE JUAREZ	SANCHEZ GOMORA MA TRINIDAD	2.00		2.00	10,000.00
63	I	PLANT15-RI071	ALMOLOYA DE JUAREZ	CONTRERAS CONTRERAS MARGARITO JORGE	1.60		1.60	8,000.00
64	I	PLANT15-RI072	ALMOLOYA DE JUAREZ	GOMEZ ARRIAGA SILVERIO	1.10		1.10	5,500.00
65	I	PLANT15-RI073	ALMOLOYA DE JUAREZ	DE JESUS HERNANDEZ JESUS	13.70		13.70	68,500.00
66	I	PLANT15-RI074	ALMOLOYA DE JUAREZ	ARRIAGA MONTES DE OCA SILVERIA	1.00		1.00	5,000.00
67	I	PLANT15-RI075	ALMOLOYA DE JUAREZ	CONTRERAS BASTIDA PEDRO	5.00		5.00	25,000.00
68	I	PLANT15-RI076	ALMOLOYA DE JUAREZ	BASTIDA SANCHEZ LUCIANO	1.30		1.30	6,500.00
69	I	PLANT15-RI077	ALMOLOYA DE JUAREZ	BASTIDA GARCIA TERESA	4.60	1.60	3.00	15,000.00
70	I	PLANT15-RI078	ALMOLOYA DE JUAREZ	CONTRERAS MALDONADO ANDRES	1.70		1.70	8,500.00
71	I	PLANT15-RI079	ALMOLOYA DE JUAREZ	CARBAJAL MERCADO ANTONIO	1.20		1.20	6,000.00
72	I	PLANT15-RI080	ALMOLOYA DE JUAREZ	GARCIA GOMORA ISIDORO	1.70		1.70	8,500.00
73	I	PLANT15-RI081	ALMOLOYA DE JUAREZ	ZEPEDA SANCHEZ LEONOR	1.15		1.15	5,750.00
74	I	PLANT15-RI082	ZINACANTEPEC	CRUZ MUCIÑO ESTEBAN	1.40		1.40	7,000.00
75	I	PLANT15-RI083	ALMOLOYA DE JUAREZ	RAMIREZ GOMORA ANTONIO	2.00		2.00	10,000.00
76	I	PLANT15-RI084	ALMOLOYA DE JUAREZ	ZEPEDA BASTIDA HERIBERTO	2.00	0.60	1.40	7,000.00
77	I	PLANT15-RI085	TOLUCA	BIENES COMUNALES DE SANTIAGO TLACOTEPEC ALBARRAN MANJARREZ ROBERTO AGUSTIN	26.00		26.00	130,000.00
78	I	PLANT15-RI086	ALMOLOYA DE JUAREZ	BASTIDA BASTIDA MAYOLO	2.00		2.00	10,000.00
79	I	PLANT15-RI087	ALMOLOYA DE JUAREZ	CARBAJAL MALDONADO SIDRONIO	3.50		3.50	17,500.00
80	I	PLANT15-RI088	ALMOLOYA DE JUAREZ	GARCIA RAMIREZ GUILLERMINA GUADALUPE	2.56		2.56	12,800.00
81	I	PLANT15-RI089	ALMOLOYA DE JUAREZ	CRUZ GOMORA FIDEL	1.10		1.10	5,500.00
82	I	PLANT15-RI090	ALMOLOYA DE JUAREZ	ARRIAGA SANCHEZ DANIEL	2.50		2.50	12,500.00
83	I	PLANT15-RI091	ZINACANTEPEC	COLIN ALCANTARA MACARIO	10.00		10.00	50,000.00
84	I	PLANT15-RI092	ALMOLOYA DE JUAREZ	RIVERA GARCIA GREGORIO	1.00		1.00	5,000.00
85	I	PLANT15-RI093	TOLUCA	HERRERA MENA GUILLERMO MANUEL	7.50		7.50	37,500.00
86	I	PLANT15-RI094	ZINACANTEPEC	MUNDO SOLORZANO PAULINO	1.00		1.00	5,000.00
87	I	PLANT15-RI095	ZINACANTEPEC	FABELA GONZALEZ NICOLAS	6.00	1.80	4.20	21,000.00
88	I	PLANT15-RI097	ALMOLOYA DE JUAREZ	CORRAL MUÑOS J. JESUS	1.20		1.20	6,000.00
89	I	PLANT15-RI099	ALMOLOYA DE JUAREZ	BASTIDA CONTRERAS J. JESUS	2.37		2.37	11,850.00
90	I	PLANT15-RI100	ZINACANTEPEC	MUNDO PALMA SALVADOR DESIDERIO	1.40		1.40	7,000.00
91	I	PLANT15-RI101	ALMOLOYA DE JUAREZ	MALVAEZ ARRIAGA LAZARO	2.00		2.00	10,000.00
92	I	PLANT15-RI102	ALMOLOYA DE JUAREZ	VILCHIS MARIN TERESA	1.50		1.50	7,500.00
93	I	PLANT15-RI103	ALMOLOYA DE JUAREZ	VILCHIS MARIN JUAN	3.50		3.50	17,500.00
94	I	PLANT15-RI104	ALMOLOYA DE JUAREZ	ESPINOZA SANCHEZ DAMIAN	2.00		2.00	10,000.00

gabriel...

[Handwritten signatures]

**PROGRAMA DE RECONVERSIÓN PRODUCTIVA 2015 (PLANTACIONES FORESTALES COMERCIALES)
"EN EL ÁREA DE PROTECCIÓN DE FLORA Y FAUNA DEL NEVADO DE TOLUCA"
LISTADO DE BENEFICIARIOS**

No.	REGIÓN	FOLIO	MUNICIPIO	BENEFICIARIO	SUPERFICIE AUTORIZADA	DISMINUCIÓN / REDUCCIÓN (HA)	SUPERFICIE ESTABLECIDA (HA)	TOTAL A PAGAR (\$)
95	I	PLANT15-RI105	ALMOLOYA DE JUAREZ	SANCHEZ OVANDO NICASIO JOSE	1.00	1.00	0.00	0.00
96	I	PLANT15-RI106	ZINACANTEPEC	NAVA SANCHEZ RUPERTO ENRIQUE	2.00		2.00	10,000.00
96	SUBTOTAL REGIÓN I TOLUCA				496.92	10.00	486.92	2,434,600.00
1	IV	PLANT15-RIV001	TEMASCALTEPEC	HERNANDEZ COLIN VICTOR	1.63		1.63	8,150.00
2	IV	PLANT15-RIV002	TEMASCALTEPEC	GONZALEZ GARCIA MIGUEL	1.45		1.45	7,250.00
3	IV	PLANT15-RIV003	TEMASCALTEPEC	COLIN RIVERA ROBERTO	1.00		1.00	5,000.00
4	IV	PLANT15-RIV004	TEMASCALTEPEC	COLIN RIVERA JOSE ALFREDO	2.95		2.95	14,750.00
5	IV	PLANT15-RIV005	TEMASCALTEPEC	GARCIA FLORES MANUEL	2.49		2.49	12,450.00
6	IV	PLANT15-RIV006	TEMASCALTEPEC	HERNANDEZ MORALES MARIANO	1.50		1.50	7,500.00
7	IV	PLANT15-RIV007	TEMASCALTEPEC	REYES FLORES ALFONSO	1.00		1.00	5,000.00
8	IV	PLANT15-RIV008	TEMASCALTEPEC	REYES FLORES JUAN	2.66		2.66	13,300.00
9	IV	PLANT15-RIV009	TEMASCALTEPEC	GONZALEZ GARCIA SERGIO	1.46		1.46	7,300.00
10	IV	PLANT15-RIV010	TEMASCALTEPEC	ESTRADA REYES FLORENCIO	11.00		11.00	55,000.00
11	IV	PLANT15-RIV011	TEMASCALTEPEC	COLIN COLIN DELFINO	1.28		1.28	6,400.00
12	IV	PLANT15-RIV012	TEMASCALTEPEC	CONTRERAS NAVA JULIO	1.60		1.60	8,000.00
13	IV	PLANT15-RIV013	TEMASCALTEPEC	NAVA OLMOS TOMAS	3.70		3.70	18,500.00
14	IV	PLANT15-RIV014	TEMASCALTEPEC	EJIDO SAN MATEO ALMOMOLOA DOMINGUEZ RUYES JORGE	5.00		5.00	25,000.00
15	IV	PLANT15-RIV016	TEMASCALTEPEC	HERNANDEZ HERNANDEZ ENRIQUE	4.00		4.00	20,000.00
16	IV	PLANT15-RIV017	TEMASCALTEPEC	QUINTANAR REYES JOSE	2.00		2.00	10,000.00
17	IV	PLANT15-RIV018	TEMASCALTEPEC	QUINTANAR BARRIOS MIGUEL	1.00		1.00	5,000.00
18	IV	PLANT15-RIV019	TEMASCALTEPEC	SANCHEZ COLIN EDMUNDO	6.50		6.50	32,500.00
19	IV	PLANT15-RIV020	TEMASCALTEPEC	EJIDO SAN MATEO ALMOMOLOA DOMINGUEZ RUYES JORGE	16.23		16.23	81,150.00
20	IV	PLANT15-RIV021	TEMASCALTEPEC	SANDOVAL MARTINEZ ELIAS	2.02		2.02	10,100.00
21	IV	PLANT15-RIV022	TEMASCALTEPEC	LOPEZ MARIA CELESTINO	1.30		1.30	6,500.00
22	IV	PLANT15-RIV023	TEMASCALTEPEC	MOLINA SABINA SANTOS GREGORIO	2.38		2.38	11,900.00
23	IV	PLANT15-RIV024	TEMASCALTEPEC	BENITEZ MARTINEZ ALBERTO	1.06		1.06	5,300.00
24	IV	PLANT15-RIV025	TEMASCALTEPEC	EJIDO SAN FRANCISCO OXTOTILPAN MEJIA TORRES ANTONIO	22.29		22.29	111,450.00
24	SUBTOTAL REGIÓN IV TEJUPLCO				97.50	0.00	97.50	487,500.00
1	VI	PLANT15-RVI001	TEMASCALTEPEC	HERNANDEZ ORTIZ ANGELA	1.80		1.80	9,000.00
2	VI	PLANT15-RVI002	COATEPEC HARINAS	SANCHEZ ESQUIVEL FRANCISCO	1.00		1.00	5,000.00
3	VI	PLANT15-RVI003	COATEPEC HARINAS	PEDROZA ARIAS SIMON	55.00		55.00	275,000.00
4	VI	PLANT15-RVI004	VILLA GUERRERO	ESTRADA SANCHEZ ABEL	10.00		10.00	50,000.00
5	VI	PLANT15-RVI007	COATEPEC HARINAS	MERCADO MERCADO MIGUEL	1.00		1.00	5,000.00
6	VI	PLANT15-RVI008	COATEPEC HARINAS	HERNANDEZ TAPIA FERNANDO	1.30		1.30	6,500.00
7	VI	PLANT15-RVI009	TEXCALTITLAN	EJIDO VENTA MORALES GONZALEZ GARCIA EFRAIN	3.00		3.00	15,000.00
8	VI	PLANT15-RVI010	TEXCALTITLAN	GONZALEZ GARCIA EFRAIN	1.00		1.00	5,000.00
9	VI	PLANT15-RVI011	TEXCALTITLAN	MERCADO AQUINO BULMARO	2.00		2.00	10,000.00
10	VI	PLANT15-RVI012	TEXCALTITLAN	MERCADO AQUINO SILVESTRE	1.00		1.00	5,000.00
11	VI	PLANT15-RVI013	TEXCALTITLAN	GONZALEZ CONSUELOS MISAEL	1.00		1.00	5,000.00
12	VI	PLANT15-RVI014	TEXCALTITLAN	ALPIZAR LARA GERARDO	1.00		1.00	5,000.00
13	VI	PLANT15-RVI015	COATEPEC HARINAS	ESQUIVEL CASTILLO VICTOR MANUEL	1.00		1.00	5,000.00
14	VI	PLANT15-RVI016	COATEPEC HARINAS	ESQUIVEL LOPEZ DIANA	1.50		1.50	7,500.00
15	VI	PLANT15-RVI017	TEXCALTITLAN	LARA MERCADO SANTOS	2.00		2.00	10,000.00
16	VI	PLANT15-RVI018	COATEPEC HARINAS	MERCADO CASTAÑEDA EFREN	1.50		1.50	7,500.00
17	VI	PLANT15-RVI023	COATEPEC HARINAS	ESTRADA ESQUIVEL LORENZO	1.50		1.50	7,500.00
18	VI	PLANT15-RVI024	COATEPEC HARINAS	ESQUIVEL MARTINEZ RAUL	1.50		1.50	7,500.00
19	VI	PLANT15-RVI026	COATEPEC HARINAS	ESQUIVEL MARTINEZ ARTEMIO	2.00		2.00	10,000.00
20	VI	PLANT15-RVI027	COATEPEC HARINAS	ESQUIVEL FUENTES RAFAEL	1.30		1.30	6,500.00

gabriela v. *[Signature]* *[Signature]*

**PROGRAMA DE RECONVERSION PRODUCTIVA 2015 (PLANTACIONES FORESTALES COMERCIALES)
"EN EL ÁREA DE PROTECCIÓN DE FLORA Y FAUNA DEL NEVADO DE TOLUCA"
LISTADO DE BENEFICIARIOS**

No.	REGIÓN	FOLIO	MUNICIPIO	BENEFICIARIO	SUPERFICIE AUTORIZADA	DISMINUCIÓN / REDUCCIÓN (HA)	SUPERFICIE ESTABLECIDA (HA)	TOTAL A PAGAR (\$)
21	VI	PLANT15-RVI029	COATEPEC HARINAS	ESQUIVEL TAPIA JOSE HECTOR	2.00		2.00	10,000.00
22	VI	PLANT15-RVI030	COATEPEC HARINAS	VENCES MERCADO MARIO	1.00		1.00	5,000.00
23	VI	PLANT15-RVI032	COATEPEC HARINAS	ESQUIVEL ALBARRAN LUCIANO	4.99		4.99	24,950.00
24	VI	PLANT15-RVI033	COATEPEC HARINAS	FUENTES MERCADO RUFINO	1.20		1.20	6,000.00
25	VI	PLANT15-RVI034	COATEPEC HARINAS	ESQUIVEL MARTINEZ ADULFO	1.00		1.00	5,000.00
26	VI	PLANT15-RVI035	COATEPEC HARINAS	MERCADO ESQUIVEL EDI ELEJANDRO	1.80		1.80	9,000.00
27	VI	PLANT15-RVI036	COATEPEC HARINAS	BERNAL ALVAREZ J. ISABEL	1.00		1.00	5,000.00
28	VI	PLANT15-RVI038	COATEPEC HARINAS	CASTAÑEDA GARCIA JULIO	1.30		1.30	6,500.00
29	VI	PLANT15-RVI039	COATEPEC HARINAS	CASTAÑEDA GARCIA APOLINAR	1.00		1.00	5,000.00
30	VI	PLANT15-RVI040	COATEPEC HARINAS	SANCHEZ BERNAL EZEQUIEL	3.50		3.50	17,500.00
31	VI	PLANT15-RVI041	COATEPEC HARINAS	MERCADO ESQUIVEL BERNARDO	3.50		3.50	17,500.00
32	VI	PLANT15-RVI044	COATEPEC HARINAS	MARTINEZ ESQUIVEL FELIPE	2.50		2.50	12,500.00
33	VI	PLANT15-RVI047	COATEPEC HARINAS	NOVA VALDES JOSE CARLOS	1.00		1.00	5,000.00
34	VI	PLANT15-RVI048	TEXCALTITLAN	GALAN HERNANDEZ SERAFIN	3.00		3.00	15,000.00
35	VI	PLANT15-RVI049	COATEPEC HARINAS	ESQUIVEL CARBAJAL ROBERTO	2.50		2.50	12,500.00
36	VI	PLANT15-RVI050	COATEPEC HARINAS	GONZALEZ MARTINEZ ONECIMO	1.20		1.20	6,000.00
36	SUBTOTAL REGIÓN VI COATEPEC HARINAS				123.89	0.00	123.89	619,450.00
1	VII	PLANTRVII001	AMANALCO	GONZALEZ GONZALEZ JOSAFAT	3.00		3.00	15,000.00
2	VII	PLANTRVII002	AMANALCO	LOPEZ GONZALEZ ROGELIO	1.00		1.00	5,000.00
3	VII	PLANTRVII003	AMANALCO	LOPEZ BASTIDA ANGEL	1.50		1.50	7,500.00
4	VII	PLANTRVII004	AMANALCO	VALDEZ SEGUNDO FIDEL	2.00		2.00	10,000.00
5	VII	PLANTRVII005	AMANALCO	VALDEZ COLIN RAMIRO	1.00		1.00	5,000.00
6	VII	PLANTRVII006	VILLA VICTORIA	RICO NIETO FRANCISCO	1.00		1.00	5,000.00
7	VII	PLANTRVII007	VILLA VICTORIA	RICO SANDOVAL ROQUE	1.00		1.00	5,000.00
8	VII	PLANTRVII008	AMANALCO	VILCHIS ZARZA FRANCISCO	1.00		1.00	5,000.00
9	VII	PLANTRVII009	AMANALCO	MILLAN TAPIA INOCENTE	1.50		1.50	7,500.00
10	VII	PLANTRVII010	VILLA VICTORIA	GARCIA REBOLLAR FLOR DE MARIA	1.00		1.00	5,000.00
11	VII	PLANTRVII011	AMANALCO	GARCIA VILCHIS JOAQUIN	1.00		1.00	5,000.00
12	VII	PLANTRVII012	VILLA VICTORIA	GARCIA SOTO HILARIO	1.00		1.00	5,000.00
13	VII	PLANTRVII013	VILLA VICTORIA	ALVAREZ GARCIA SELEDONIO	3.00		3.00	15,000.00
14	VII	PLANTRVII014	VILLA VICTORIA	SALGADO PICHARDO MARGARITO	9.50		9.50	47,500.00
15	VII	PLANTRVII015	AMANALCO	SANDOVAL CARBAJAL ANGEL	1.00		1.00	5,000.00
16	VII	PLANTRVII017	AMANALCO	EJIDO SAN BARTOLO LORETO CARMONA HELDIBERTO	14.00		14.00	70,000.00
17	VII	PLANTRVII018	VILLA VICTORIA	MILLAN SANTANA PEDRO	1.00		1.00	5,000.00
18	VII	PLANTRVII019	VILLA VICTORIA	GARCIA GONZALEZ REYNA	1.00		1.00	5,000.00
19	VII	PLANTRVII021	VILLA VICTORIA	NIETO ARRIAGA SERGIO	1.50		1.50	7,500.00
20	VII	PLANTRVII022	VILLA VICTORIA	VELAZQUEZ IGLESIAS SEVERO	2.00		2.00	10,000.00
21	VII	PLANTRVII023	AMANALCO	JIMENEZ GARCIA CARLOS	1.00		1.00	5,000.00
22	VII	PLANTRVII024	AMANALCO	AVILA MORENO BRAULIO	1.00		1.00	5,000.00
23	VII	PLANTRVII025	AMANALCO	DE LA CRUZ CARBAJAL VALENTE	1.09		1.09	5,450.00
24	VII	PLANTRVII026	AMANALCO	MARIN VILCHIS JESUS	2.50		2.50	12,500.00
25	VII	PLANTRVII027	VILLA VICTORIA	SALGADO ZARZA ANTONIO	2.50		2.50	12,500.00
26	VII	PLANTRVII028	AMANALCO	GONZALEZ COLIN CELSO VICTOR	1.42		1.42	7,100.00
27	VII	PLANTRVII029	VILLA VICTORIA	LOPEZ LAZARO FERMIN	1.00		1.00	5,000.00
28	VII	PLANTRVII030	AMANALCO	EJIDO SAN BARTOLO LORETO CARMONA HELDIBERTO	3.50		3.50	17,500.00
28	SUBTOTAL REGIÓN VI VALLE DE BRAVO				63.01	0.00	63.01	315,050.00
184	TOTAL				781.32	10.00	771.32	3,856,600.00

gabriela v.

[Handwritten signature]

[Handwritten signature]

[Handwritten signature]

PROGRAMA DE RECONVERSIÓN PRODUCTIVA 2015 (PLANTACIONES FORESTALES COMERCIALES)
LISTADO DE PREDIOS CON DESISTIMIENTO DE SUPERFICIE

No.	FOLIO	MUNICIPIO	BENEFICIARIO	SUP FINAL AUTORIZADA	DESISTIMIENTO	ANEXO 5 SUPERFICIE ESTABLECIDA
1	PLA15-RI004	TOLUCA	CEBRERA DE JESUS ALBERTO	1.30	1.30	0.00
1	REGIÓN I TOLUCA			1.30	1.30	0.00
1	PLA15-RIV009	AMATEPEC	CASILLAS RODRIGUEZ JORGE AMRAFEL	2.00	2.00	0.00
2	PLA15-RIV012	AMATEPEC	RAMIREZ VARGAS FELIPE	2.00	2.00	0.00
3	PLA15-RIV013	AMATEPEC	MORALES REYES MOISES OCTAVIO	4.00	4.00	0.00
4	PLA15-RIV021	LUVIANOS	DE DIOS BERNAL ROBERTO	3.00	3.00	0.00
4	REGIÓN IV TEJUPILCO			11.00	11.00	0.00
1	PLA15-RV014	EL ORO	CRUZ LEGORRETA ANTONIO	2.00	2.00	0.00
2	PLA15-RV016	SAN JOSE DEL RINCON	RUÍZ MARÍN CARLOS ANDRES	8.00	8.00	0.00
2	REGIÓN V ATLACOMULCO			10.00	10.00	0.00
1	PLA15-RV1003	SULTEPEC	ARCE CARBAJAL ROGELIO	5.00	5.00	0.00
2	PLA15-RV1005	SULTEPEC	ARCE VENCES NOE	9.50	9.50	0.00
2	REGIÓN VI COATEPEC HARINAS			14.50	14.50	0.00
1	PLA15-RVII036	VILLA DE ALLENDE	MARTINEZ GOMEZ ALEJANDRO	1.62	1.62	0.00
1	REGIÓN VIII JILOTEPEC			1.62	1.62	0.00
1	PLA15-RVIII009	VILLA DEL CARBON	TREJO MARQUEZ JOSE	10.00	10.00	0.00
1	REGIÓN VIII JILOTEPEC			10.00	10.00	0.00
11	GRAN TOTAL			48.42	48.42	0.00

Gabriela V.






PROGRAMA DE RECONVERSIÓN PRODUCTIVA 2015 (PLANTACIONES FORESTALES COMERCIALES)
LISTADO DE PREDIOS CON DISMINUCIÓN DE SUPERFICIE

No.	FOLIO	MUNICIPIO	BENEFICIARIO	SUP FINAL AUTORIZADA	REDUCCCIÓN	ANEXO 5 SUPERFICIE ESTABLECIDA
1	PLA15-RI003	ALMOLOYA DE JUAREZ	FABIAN ROMERO ALVARO	1.00	0.40	0.60
2	PLA15-RI005	TOLUCA	CEBRERA DE JESUS DANIEL	4.10	2.85	1.25
3	PLA15-RI006	ALMOLOYA DE JUAREZ	SOCIEDAD ING. TEODORO ALBARRAN PLIEGO S.A. DE C.V. ONTIVEROS LUNA JOSÉ RAMÓN	15.00	10.00	5.00
4	PLA15-RI010	ALMOLOYA DE JUAREZ	LOPEZ LOPEZ EUSTACIO	4.00	2.00	2.00
5	PLA15-RI012	ALMOLOYA DE JUAREZ	CALIXTO GONZALEZ FERNANDO	3.00	1.50	1.50
5	REGIÓN I TOLUCA			27.10	16.75	10.35
1	PLA15-RII007	JILOTZINGO	MOTA RAMOS HUMBERTO EPIFANIO AURELIO	20	1.5	18.5
1	REGIÓN II ZUMPANGO			20.00	1.50	37.35
1	PLA15-RIII002	JUCHITEPEC	RUEDA ENRIQUEZ ANASTACIO	17.00	5.00	12.00
2	PLA15-RIII005	IXTAPALUCA	B.C. DE COATEPEC ROMERO GARCÍA ROBERTO CLEMENTE	20.00	2.00	18.00
3	PLA15-RIII011	ATLAUTLA	MADARIAGA GARCIA IRENE	2.30	1.30	1.00
4	PLA15-RIII016	AMECAMECA	BIENES COMUNALES DE AMECAMECA DIAZ TORRES ALFREDO	11.00	2.00	9.00
5	PLA15-RIII018	ECATZINGO	BIENES COMUNALES DE SAN PEDRO ECATZINGO CARMONA GALICIA FAUSTO	5.00	2.00	3.00
5	REGIÓN III TEXCOCO			55.30	12.30	43.00
1	PLA15-RIV024	LUVIANOS	CASIANO CASIANO MARIA	8.00	3.00	5.00
1	REGIÓN IV TEJUPILCO			8.00	3.00	5.00
1	PLA15-RV1006	SULTEPEC	NAVARRO ARCE MISAEL	6.00	2.30	3.70
2	PLA15-RV1007	SULTEPEC	ARCE VENCES EZEQUIEL	10.50	4.40	6.10
3	PLA15-RV1008	SULTEPEC	MACEDO CAMPUZANO ELIJIO	9.00	3.80	5.20
4	PLA15-RV1009	SULTEPEC	NAVARRETE SANCHEZ ALEJANDRA	4.00	0.50	3.50
5	PLA15-RV1010	SULTEPEC	MACEDO CAMPUZANO ADRIAN	6.50	4.80	1.70
6	PLA15-RV1011	SULTEPEC	FLORES MACEDO CRESENCIANO	5.00	0.90	4.10
6	REGIÓN VI COATEPEC HARINAS			41.00	16.70	24.30
1	PLA15-RV1019	ACULCO	HERNANDEZ CRUZ AUDENCIO	5	2	3.00
1	REGIÓN VIII JILOTEPEC			5.00	2.00	3.00
19	GRAN TOTAL			156.40	52.25	123.00

gabriel



**PROGRAMA DE RECONVERSION PRODUCTIVA 2015 (PLANTACIONES FORESTALES COMERCIALES)
 "EN EL ÁREA DE PROTECCIÓN DE FLORA Y FAUNA DEL NEVADO DE TOLUCA"**

LISTADO DE PREDIOS CON DESISTIMIENTO DE SUPERFICIE

No.	REGIÓN	FOLIO	MUNICIPIO	BENEFICIARIO	SUPERFICIE APROBADA	DESISTIMIENTO	SUPERFICIE ESTABLECIDA
1	I	PLANT15-RI033	ZINACANTEPEC	HERNANDEZ ARRIAGA JAVIER	1.00	1.00	0.00
2	I	PLANT15-RI058	ALMOLOYA DE JUAREZ	COYOTE SALAZAR JOSE	1.50	1.50	0.00
3	I	PLANT15-RI105	ALMOLOYA DE JUAREZ	SANCHEZ OVANDO NICASIO JOSE	1.00	1.00	0.00
3	SUBTOTAL REGIÓN I TOLUCA				3.50	3.50	0.00

gabriela v.

[Handwritten signature]

[Handwritten signature]


[Handwritten signature]

**PROGRAMA DE RECONVERSION PRODUCTIVA 2015 (PLANTACIONES FORESTALES COMERCIALES)
"EN EL ÁREA DE PROTECCIÓN DE FLORA Y FAUNA DEL NEVADO DE TOLUCA"**

LISTADO DE PREDIOS CON REDUCCIÓN DE SUPERFICIE

No.	REGIÓN	FOLIO PLANTACIONES	MUNICIPIO	BENEFICIARIO	SUPERFICIE APROBADA	REDUCCIÓN	SUPERFICIE ESTABLECIDA
1	I	PLANTIS-RI044	TOLUCA	VALLEJO DIAZ OSCAR	1.68	1.18	0.50
2	I	PLANTIS-RI055	ZINACANTEPEC	FABELA ROSALES JHONATAN	5.00	1.00	4.00
3	I	PLANTIS-RI069	ALMOLOYA DE JUAREZ	SANCHEZ SANCHEZ MARIA DEL CARMEN	5.00	1.50	3.50
4	I	PLANTIS-RI077	ALMOLOYA DE JUAREZ	BASTIDA GARCIA TERESA	4.60	1.60	3.00
5	I	PLANTIS-RI084	ALMOLOYA DE JUAREZ	ZEPEDA BASTIDA HERIBERTO	2.00	0.60	1.40
6	I	PLANTIS-RI095	ZINACANTEPEC	FABELA GONZALEZ NICOLAS	6.00	1.80	4.20
7	I	PLANTIS-RI098	ALMOLOYA DE JUAREZ	GOMEZ MALDONADO PROTACIO JULIAN	2.00	1.40	0.60
7	SUBTOTAL REGIÓN I TOLUCA				26.28	9.08	17.20

Gabriela V.




GOBIERNO DEL
ESTADO DE MÉXICO

PROGRAMA DE RECONVERSION PRODUCTIVA 2015
(PLANTACIONES FORESTALES COMERCIALES)



LISTADO DE BENEFICIARIOS QUE ESTABLECIERON MENOS DE UNA HECTÁREA

No.	REGIÓN	FOLIO	MUNICIPIO	BENEFICIARIO	SUPERFICIE AUTORIZADAS	DISMINUCIÓN/ REDUCCIÓN	SUPERFICIE ESTABLECIDA	PAGO TOTAL (\$)
1	I	PLA15-RI003	ALMOLOYA DE JUAREZ	FABIAN ROMERO ALVARO	1.00	0.40	0.60	\$ 3,000.00
1	SUBTOTAL REGIÓN I TOLUCA					0.40	0.60	\$ 3,000.00

gabriela v.

[Handwritten signature]

[Handwritten signature]

f

[Handwritten mark]

[Handwritten mark]

PROGRAMA DE RECONVERSIÓN PRODUCTIVA 2015
(PLANTACIONES FORESTALES COMERCIALES)

LISTADO DE BENEFICIARIOS QUE ESTABLECIERON MENOS DE UNA HECTÁREA

No.	REGIÓN	FOLIO	MUNICIPIO	BENEFICIARIO	SUPERFICIE AUTORIZADA	REDUCCIÓN	SUPERFICIE ESTABLECIDA	PAGO TOTAL
1	I	PLANT15-RI044	TOLUCA	VALLEJO DIAZ OSCAR	1.68	1.18	0.50	\$ 2,500.00
2	I	PLANT15-RI098	ALMOLOYA DE JUAREZ	GOMEZ MALDONADO PROTACIO JULIAN	2	1.4	0.60	\$ 3,000.00
2	SUBTOTAL REGIÓN I TOLUCA						1.10	\$ 5,500.00

Gabriela V.

[Handwritten signature]

[Handwritten signature]

[Handwritten mark]

[Handwritten mark]

PROGRAMA DE RECONVERSIÓN PRODUCTIVA 2015 (PLANTACIONES FORESTALES COMERCIALES)
LISTADO DE BENEFICIARIOS "AUMENTO DE SUPERFICIE"

No.	REGIÓN	FOLIO	MUNICIPIO	BENEFICIARIO	APELLIDO PATERNO	APELLIDO MATERNO	NOMBRE (S)	SUPERFICIE INICIAL	AUMENTO	SUPERFICIE ESTABLECIDA	MONTO A PAGAR (\$)
1	II	PLA15-R11002	APAXCO	EJIDO APASCO Y SUS BARRIOS	AGUILAR	TORRES	JOSE LUIS	20.00	20.00	40.00	200,000.00
1	REGIÓN II ZUMPANGO							20.00	20.00	40.00	200,000.00
1	IV	PLA15-RIV019	LUVIANOS	RAMIRO TORIBIO CRUZ	TORIBIO	CRUZ	RAMIRO	5.00	3.00	8.00	40,000.00
2	IV	PLA15-RIV024	LUVIANOS	MARIA CASIANO CASIANO	CASIANO	CASIANO	MARIA	5.00	3.00	8.00	40,000.00
3	IV	PLA15-RIV025	TEJUPILCO	PEDRO VENCES DIAS	VENCES	DIAS	PEDRO	3.00	1.50	4.50	22,500.00
4	IV	PLA15-RIV029	AMATEPEC	ANGEL HUGO RODRIGUEZ MACEDO	RODRIGUEZ	MACEDO	ANGEL HUGO	4.00	3.00	7.00	35,000.00
5	IV	PLA15-RIV033	TEJUPILCO	JIMENA CAMPUZANO BERNAL	CAMPUZANO	BERNAL	JIMENA	5.00	5.00	10.00	50,000.00
	IV	PLA15-RIV042	LUVIANOS	MARTINEZ FIGUEROA ANDRES	MARTINEZ	FIGUEROA	ANDRES	5.00	5.00	10.00	50,000.00
6	REGIÓN IV TEJUPILCO							27.00	20.50	47.50	237,500.00
7	TOTAL							47.00	40.50	87.50	437,500.00



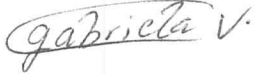




Gabriela V.




PROGRAMA DE RECONVERSIÓN PRODUCTIVA 2015 (PLANTACIONES FORESTALES COMERCIALES)
LISTADO DE SOLICITANTES PARA NUEVO INGRESO

No.	REGIÓN	FOLIO	MUNICIPIO	BENEFICIARIO	APELLIDO PATERNO	APELLIDO MATERNO	NOMBRE (S)	SUPERFICIE (HA.)	MONTO A PAGAR (\$)
1	IV	PLA15-RIV037	TLATLAYA	EDITH VENCES SOTELO	VENCES	SOTELO	EDITH	8.00	40,000.00
2	IV	PLA15-RIV038	TLATLAYA	ALICIA VENCES SOTELO	VENCES	SOTELO	ALICIA	8.00	40,000.00
3	IV	PLA15-RIV043	TLATLAYA	ESTRADA VAZQUEZ AURELIA	ESTRADA	VAZQUEZ	AURELIA	8.00	40,000.00
4	IV	PLA15-RIV044	AMATEPEC	RAMIREZ VENCES DANIEL	RAMIREZ	VENCES	DANIEL	4.50	22,500.00
5	IV	PLA15-RIV045	AMATEPEC	MARTINEZ CARBAJAL OLIVER	MARTINEZ	CARBAJAL	OLIVER	7.00	35,000.00
6	IV	PLA15-RIV046	TLATLAYA	ALBARRANDE LA SANCHA GABRIEL	ALBARRAN	DE LA SANCHA	GABRIEL	8.00	40,000.00
7	IV	PLA15-RIV047	TLATLAYA	BENITEZ JAIMES HUMBER OMAR	BENITEZ	JAIMES	HUMBER OMAR	5.00	25,000.00
7	REGIÓN IV TEJUPILCO							48.50	242,500.00
1	V	PLA15-RV021	EL ORO	BIENES COMUNALES SANTA CRUZ EL CRUZ EL TEJOCOTE	REYES	GARCIA	JUAN	8.00	40,000.00
1	REGIÓN V ATLACOMULCO							8.00	40,000.00
1	VII	PLA15-RVII048	VILLA DE ALLENDE	ARREOLA VENTEÑO JUAN	ARREOLA	VENTEÑO	JUAN	2.00	10,000.00
1	REGIÓN VI VALLE DE BRAVO							2.00	10,000.00
9	TOTAL							58.50	292,500.00

PROGRAMA DE RECONVERSION PRODUCTIVA 2015 (PLANTACIONES FORESTALES COMERCIALES)
"EN EL ÁREA DE PROTECCIÓN DE FLORA Y FAUNA DEL NEVADO DE TOLUCA"

LISTADO DE SOLICITANTES PARA INGRESO

No.	REGIÓN	FOLIO	MUNICIPIO	BENEFICIARIO	APELLIDO PATERNO	APELLIDO MATERNO	NOMBRE (S)	SUPERFICIE SOLICITADA	PAGO TOTAL (\$)	
1	VII	PLANTRVII020	VILLA VICTORIA	ESQUIVEL TORRES FRANCISCO	ESQUIVEL	TORRES	FRANCISCO	1.00	5,000.00	
1	SUBTOTAL REGIÓN VI VALLE DE BRAVO								1.00	5,000.00

[Handwritten signatures and marks]

gabriela v.

[Circular stamp]

[Small mark]

Acuña J.

PROGRAMA DE RECONVERSIÓN PRODUCTIVA 2015 (PLANTACIONES FORESTALES COMERCIALES)

LISTADO DE BENEFICIARIOS

No.	REGIÓN	FOLIO	MUNICIPIO	BENEFICIARIO	SUPERFICIE AUTORIZADA	DISMINUCIÓN / REDUCCIÓN (HA)	SUPERFICIE ESTABLECIDA (HA)	TOTAL PAGADO (\$)
1	I	PLA15-RI001	LERMA	ORTEGA VILLAVICENCIO OMAR	2.50		2.50	12,500.00
2	I	PLA15-RI002	XONACATLAN	ROSAS TRENADO GILDARDO	2.80		2.80	14,000.00
3	I	PLA15-RI004	TOLUCA	CEBRERA DE JESUS ALBERTO	1.30	1.30	0.00	0.00
4	I	PLA15-RI005	TOLUCA	CEBRERA DE JESUS DANIEL	4.10	2.85	1.25	6,250.00
5	I	PLA15-RI006	ALMOLOYA DE JUAREZ	SOCIEDAD ING. TEODORO ALBARRAN PLIEGO S.A. DE C.V. / ONTIVEROS LUNA JOSE RAMON	15.00	10.00	5.00	25,000.00
6	I	PLA15-RI007	TIANGUISTENCO	BIENES COMUNALES SANTIAGO TILAPA / VILLASANA DIAZ SAUL	62.53		62.53	312,650.00
7	I	PLA15-RI008	TENANGO DEL VALLE	MENDOZA VAZQUEZ J CARMEN ARNULFO	3.00		3.00	15,000.00
8	I	PLA15-RI009	TIANGUISTENCO	MEZA VEGA MIGUEL ANGEL	3.00		3.00	15,000.00
9	I	PLA15-RI010	ALMOLOYA DE JUAREZ	LOPEZ LOPEZ EUSTACIO	4.00	2.00	2.00	10,000.00
10	I	PLA15-RI012	ALMOLOYA DE JUAREZ	CALIXTO	3.00	1.50	1.50	7,500.00
11	I	PLA15-RI013	TIANGUISTENCO	YAÑEZ GARCIA JUAN	1.30		1.30	6,500.00
12	I	PLA15-RI014	TENANGO DEL VALLE	RAMIREZ GUADARRAMA HILDEBERTO	1.30		1.30	6,500.00
13	I	PLA15-RI015	OCOYOACAC	BIENES COMUNALES DE PEDRO ATLAPULCO / GOLZALEZ MORALES LUIS	68.84		68.84	344,200.00
13	SUBTOTAL REGIÓN I TOLUCA				172.67	17.65	155.02	775,100.00
1	II	PLA15-RII001	AXAPUSCO	ROMERO PEREYRA ALFREDO	10.00		10.00	50,000.00
2	II	PLA15-RII002	APAXCO	EJIDO APASCO Y SUS BARRIOS AGUILAR TORRES JOSE LUIS	20.00		20.00	100,000.00
3	II	PLA15-RII003	JILOTZINGO	EJIDO ESPIRITU SANTO TOVAR FLORES ELISEO	10.00		10.00	50,000.00
4	II	PLA15-RII004	JILOTZINGO	BIENES COMUNALES SANTA MARIA MAZATLA / NABOR VEGA GUILLERMO	8.50		8.50	42,500.00
5	II	PLA15-RII005	ISIDRO FABELA	BIENES COMUNALES SANTIAGO TLAZALA / OSNAYA ROSAS GERARDO	20.00		20.00	100,000.00
6	II	PLA15-RII006	OTUMBA	BLANCAS RIVAS VICTOR	2.00		2.00	10,000.00
7	II	PLA15-RII008	NICOLAS ROMERO	EJIDO SAN FRANCISCO MAGÚ / NAVA NONIGO TEODORO / NAVA NONINGO TEODORO	10.00		10.00	50,000.00
8	II	PLA15-RII009	NICOLAS ROMERO	MONROY BARRETO LUIS	2.00		2.00	10,000.00
9	II	PLA15-RII010	JILOTZINGO	BIENES COMUNALES SANTA ANA JILOTZINGO / GUTIERREZ OLIVARES REYNALDO	5.00		5.00	25,000.00
10	II	PLA15-RII011	NICOLAS ROMERO	EJIDO TRANSFIGURACIÓN SANCHEZ SANCHEZ JOSE	5.00		5.00	25,000.00
10	SUBTOTAL REGIÓN II ZUMPANGO				92.50	0.00	92.50	462,500.00
1	III	PLA15-RIIII001	LA PAZ	EJIDO SAN SEBASTIAN CHIMALPA / SANTAMARIA MARTINEZ MARTHA PATRICIA	2.50		2.50	12,500.00
2	III	PLA15-RIIII002	JUCHITEPEC	RUEDA ENRIQUEZ ANASTACIO	17.00	5.00	12.00	60,000.00
3	III	PLA15-RIIII003	CHALCO	EJIDO SANTA CATARINA AYOTZINGO / PARRADO LOBACO SEVERIANO	5.20		5.20	26,000.00
4	III	PLA15-RIIII004	TEXCOCO	EJIDO DE SANTA MARIA NATIVITAS / CARRILLO CORONA FRANCISCO	4.50		4.50	22,500.00
5	III	PLA15-RIIII005	IXTAPALUCA	BIENES COMUNALES DE COATEPEC / ROMERO GARCIA ROBERTO CLEMENTE	20.00	2.00	18.00	90,000.00
6	III	PLA15-RIIII006	TEPETLAXTOC	CABRERA BLANCAS MARIANO JOSE LUIS	10.00		10.00	50,000.00
7	III	PLA15-RIIII011	ATLAUTLA	MADARIAGA GARCIA IRENE	2.30	1.30	1.00	5,000.00
8	III	PLA15-RIIII012	TEPETLAXTOC	DE LA ROSA ZAMORA JOSE LUIS	2.50	0.00	2.50	12,500.00
9	III	PLA15-RIIII013	TEXCOCO	BERROCAL GARCIA RENE	7.00		7.00	35,000.00
10	III	PLA15-RIIII014	TEXCOCO	BERROCAL GARCIA ALBERTO	4.00		4.00	20,000.00
11	III	PLA15-RIIII015	TEXCOCO	BERROCAL GARCIA BEATRIZ	2.00		2.00	10,000.00
12	III	PLA15-RIIII016	AMECAMECA	BIENES COMUNALES DE AMECAMECA / DIAZ TORRES ALFREDO	11.00	2.00	9.00	45,000.00
13	III	PLA15-RIIII017	TLALMANALCO	RAYON RANGEL MA. DOLORES IRMA	3.00		3.00	15,000.00
14	III	PLA15-RIIII018	ECATZINGO	BIENES COMUNALES DE SAN PEDRO ECATZINGO / CARMONA GALICIA FAUSTO	5.00	2.00	3.00	15,000.00
15	III	PLA15-RIIII019	TLALMANALCO	VELAZQUEZ DE LA O ZENON	1.00		1.00	5,000.00
16	III	PLA15-RIIII020	CHIAUTLA	MEJIA CONDE SANTIAGO	2.00		2.00	10,000.00
16	SUBTOTAL REGIÓN III TEXCOCO				99.00	12.30	86.70	433,500.00

A

(Handwritten mark)

garcia *del* *del*

PROGRAMA DE RECONVERSIÓN PRODUCTIVA 2015 (PLANTACIONES FORESTALES COMERCIALES)

LISTADO DE BENEFICIARIOS

No.	REGIÓN	FOLIO	MUNICIPIO	BENEFICIARIO	SUPERFICIE AUTORIZADA	DISMINUCIÓN / REDUCCIÓN (HA)	SUPERFICIE ESTABLECIDA (HA)	TOTAL PAGADO (\$)
1	IV	PLA15-RIV001	AMATEPEC	ACUÑA SALAZAR MISAEAL	4.00		4.00	20,000.00
2	IV	PLA15-RIV002	AMATEPEC	RUBI ESQUIVEL MARIA DE LA LUZ	3.00		3.00	15,000.00
3	IV	PLA15-RIV003	AMATEPEC	ACUÑA MARTINEZ RIGOBERTO	4.00		4.00	20,000.00
4	IV	PLA15-RIV004	TEJUPILCO	BENITEZ UGARTE ANTONIO	4.00		4.00	20,000.00
5	IV	PLA15-RIV006	AMATEPEC	URQUIZA AVILEZ HILARIO	1.37		1.37	6,850.00
6	IV	PLA15-RIV007	AMATEPEC	ESTRADA MORALES MAGDALENO	2.00		2.00	10,000.00
7	IV	PLA15-RIV008	AMATEPEC	JAIMES JAIMES FRUCTUOSO	2.00		2.00	10,000.00
8	IV	PLA15-RIV009	AMATEPEC	CASILLAS RODRIGUEZ JORGE AMRAFEL	2.00	2.00	0.00	0.00
9	IV	PLA15-RIV010	AMATEPEC	JARAMILLO RABADAN MOISES	3.00		3.00	15,000.00
10	IV	PLA15-RIV011	AMATEPEC	JARAMILLO RABADAN JUAN	2.00		2.00	10,000.00
11	IV	PLA15-RIV012	AMATEPEC	RAMIREZ VARGAS FELIPE	2.00	2.00	0.00	0.00
12	IV	PLA15-RIV013	AMATEPEC	MORALES REYES MOISES OCTAVIO	4.00	4.00	0.00	0.00
13	IV	PLA15-RIV014	LUVIANOS	JUAN CALLES SARAIN	5.00		5.00	25,000.00
14	IV	PLA15-RIV015	LUVIANOS	LUCIO REYES NICASIO	3.00		3.00	15,000.00
15	IV	PLA15-RIV016	LUVIANOS	VALDEZ PEÑA ANTERO	2.00		2.00	10,000.00
16	IV	PLA15-RIV017	LUVIANOS	OSORIO ESTEVEZ PEDRO	1.50		1.50	7,500.00
17	IV	PLA15-RIV018	LUVIANOS	PEREZ CALLES LUISA	1.50		1.50	7,500.00
18	IV	PLA15-RIV019	LUVIANOS	TORBIO CRUZ RAMIRO	5.00		5.00	25,000.00
19	IV	PLA15-RIV020	LUVIANOS	AGUSTIN CASTRO SANTOS	3.00		3.00	15,000.00
20	IV	PLA15-RIV021	LUVIANOS	DE DIOS BERNAL ROBERTO	3.00	3.00	0.00	0.00
21	IV	PLA15-RIV022	LUVIANOS	BAUTISTA PASCACIO FRANCISCO	3.00		3.00	15,000.00
22	IV	PLA15-RIV023	LUVIANOS	DOMINGUEZ LOPEZ GUILLERMO	5.00		5.00	25,000.00
23	IV	PLA15-RIV024	LUVIANOS	CASIANO CASIANO MARIA	8.00	3.00	5.00	25,000.00
24	IV	PLA15-RIV025	TEJUPILCO	VENCES DIAS PEDRO	3.00		3.00	15,000.00
25	IV	PLA15-RIV026	TEJUPILCO	DIEGO DOMINGUEZ APOLINAR	1.00		1.00	5,000.00
26	IV	PLA15-RIV027	TEJUPILCO	SECUNDINO GABINO CIRILO RUBEN	1.46		1.46	7,300.00
27	IV	PLA15-RIV028	TEJUPILCO	FLORES ANASTACIO FEDERICO	2.00		2.00	10,000.00
28	IV	PLA15-RIV029	AMATEPEC	RODRIGUEZ MACEDO ANGEL HUGO	4.00		4.00	20,000.00
29	IV	PLA15-RIV030	TLATLAYA	CARBAJAL ESCOBAR GUILIBALDO	20.00		20.00	100,000.00
30	IV	PLA15-RIV031	TLATLAYA	PEREZ ZAMORA GUADALUPE	5.00		5.00	25,000.00
31	IV	PLA15-RIV032	TLATLAYA	CARBAJAL ESCOBAR GREGORIO	5.00		5.00	25,000.00
32	IV	PLA15-RIV033	TEJUPILCO	CAMPUZANO BERNAL JIMENA	5.00		5.00	25,000.00
33	IV	PLA15-RIV034	TLATLAYA	CAMPUZANO BERNAL ELIAZAR	5.00		5.00	25,000.00
34	IV	PLA15-RIV036	TLATLAYA	SALGADO GARCIA ISRAEL	2.00		2.00	10,000.00
35	IV	PLA15-RIV039	TLATLAYA	RIOS CRUZ EULALIA	3.50		3.50	17,500.00
36	IV	PLA15-RIV040	LUVIANOS	CASIANO LORENZO ANTONIO	3.00		3.00	15,000.00
37	IV	PLA15-RIV041	TLATLAYA	BERRUM VENCES RAYMUNDO	3.00		3.00	15,000.00
38	IV	PLA15-RIV042	LUVIANOS	MARTINEZ FIGUEROA ANDRES	5.00		5.00	25,000.00
38	REGION IV TEJUPILCO				141.33	14.00	127.33	636,650.00
1	V	PLA15-RV001	IXTLAHUACA	BARRIENTOS PEREDO J. JESUS	2.00		2.00	10,000.00
2	V	PLA15-RV002	JIQUIPILCO	SANCHEZ MATEO EVARISTO	30.00		30.00	150,000.00
3	V	PLA15-RV003	MORELOS	BECERRIL ARRIAGA ERNESTO	10.00		10.00	50,000.00
4	V	PLA15-RV004	MORELOS	MIRANDA MERCADO JOAQUIN	2.00		2.00	10,000.00
5	V	PLA15-RV006	JIQUIPILCO	GIL BECERRIL MIGUEL ANGEL	10.00		10.00	50,000.00
6	V	PLA15-RV007	IXTLAHUACA	VALDES MALVAEZ PABLO	30.00		30.00	150,000.00
7	V	PLA15-RV008	ACAMBAY	CORRAL LOPEZ JOSE LUIS	5.00		5.00	25,000.00
8	V	PLA15-RV009	EL ORO	CRUZ LEGORRETA ERNESTO	2.00		2.00	10,000.00
9	V	PLA15-RV011	ATLACOMULCO	MONROY ROBLES ARTURO ANTONIO	20.00		20.00	100,000.00

gabriel av

[Handwritten signatures]

PROGRAMA DE RECONVERSIÓN PRODUCTIVA 2015 (PLANTACIONES FORESTALES COMERCIALES)

LISTADO DE BENEFICIARIOS

No.	REGIÓN	FOLIO	MUNICIPIO	BENEFICIARIO	SUPERFICIE AUTORIZADA	DISMINUCIÓN / REDUCCIÓN (HA.)	SUPERFICIE ESTABLECIDA (HA.)	TOTAL PAGADO (\$)
10	V	PLA15-RV012	TEMASCALCINGO	ALCANTARA RODRIGUEZ JULIO	15.00		15.00	75,000.00
11	V	PLA15-RV013	MORELOS	VALDES ARIAS SERGIO	10.00		10.00	50,000.00
12	V	PLA15-RV014	EL ORO	CRUZ LEGORRETA ANTONIO	2.00	2.00	0.00	0.00
13	V	PLA15-RV015	MORELOS	SANCHEZ HERNANDEZ FACUNDO	2.51		2.51	12,550.00
14	V	PLA15-RV016	SAN JOSE DEL RINCON	RUIZ MARIN CARLOS ANDRES	8.00	8.00	0.00	0.00
15	V	PLA15-RV017	TEMASCALCINGO	DURAN GONZALEZ EFRAIN	15.00		15.00	75,000.00
16	V	PLA15-RV018	SAN JOSE DEL RINCON	GARDUÑO MERLOS JOSE LUIS	10.00		10.00	50,000.00
17	V	PLA15-RV019	SAN FELIPE DEL PROGRESO	OBREGON ANISZ LEONARDO FRANCISCO	10.00		10.00	50,000.00
17	SUBTOTAL REGIÓN V ATLACOMULCO				183.51	10.00	173.51	867,550.00
1	VI	PLA15-RVI001	VILLA GUERRERO	BIENES COMUNALES DE ZACANGO ESTRADA SANCHEZ ABEL	2.00		2.00	10,000.00
2	VI	PLA15-RVI003	SULTEPEC	ARCE CARBAJAL ROGELIO	5.00	5.00	0.00	0.00
3	VI	PLA15-RVI004	OCUILAN	EJIDO CHALMITA NAVA PEÑA SILVANO	36.00		36.00	180,000.00
4	VI	PLA15-RVI005	SULTEPEC	ARCE VENCES NOE	9.50	9.50	0.00	0.00
5	VI	PLA15-RVI006	SULTEPEC	NAVARRO ARCE MISAEAL	6.00	2.30	3.70	18,500.00
6	VI	PLA15-RVI007	SULTEPEC	ARCE VENCES EZEQUIEL	10.50	4.40	6.10	30,500.00
7	VI	PLA15-RVI008	SULTEPEC	MACEDO CAMPUZANO ELIJIO	9.00	3.80	5.20	26,000.00
8	VI	PLA15-RVI009	SULTEPEC	NAVARRETE SANCHEZ ALEJANDRA	4.00	0.50	3.50	17,500.00
9	VI	PLA15-RVI010	SULTEPEC	MACEDO CAMPUZANO ADRIAN	6.50	4.80	1.70	8,500.00
10	VI	PLA15-RVI011	SULTEPEC	FLORES MACEDO CRESENCIANO	5.00	0.90	4.10	20,500.00
10	SUBTOTAL REGIÓN V ATLACOMULCO				93.50	31.20	62.30	311,500.00
1	VII	PLA15-RVII001	VILLA VICTORIA	FABILA TAPIA GERMAN	6.40		6.40	32,000.00
2	VII	PLA15-RVII002	VILLA DE ALLENDE	APOLINAR REYES SOTERO	3.00		3.00	15,000.00
3	VII	PLA15-RVII003	VILLA DE ALLENDE	ESTRADA GARCIA FIDEL	1.00		1.00	5,000.00
4	VII	PLA15-RVII004	VILLA VICTORIA	ORTEGA SUAREZ SERGIO	4.27		4.27	21,350.00
5	VII	PLA15-RVII005	VILLA DE ALLENDE	ESCOBAR MARTINEZ MARCELO	4.62		4.62	23,100.00
6	VII	PLA15-RVII006	ZACAZONAPAN	CRUZ LOPEZ JORGE	50.00		50.00	250,000.00
7	VII	PLA15-RVII007	AMANALCO	FILOMENO VIDAL SANTIAGO	2.20		2.20	11,000.00
8	VII	PLA15-RVII008	VILLA DE ALLENDE	MUNGUIA GARCIA CRISPIN	1.75		1.75	8,750.00
9	VII	PLA15-RVII009	VILLA DE ALLENDE	LONGINO CRUZ ALBERTO	4.00		4.00	20,000.00
10	VII	PLA15-RVII010	VILLA VICTORIA	GARCIA FAVILA CARLOS	5.00		5.00	25,000.00
11	VII	PLA15-RVII011	AMANALCO	FELIX BRIGIDO DEMETRIO	1.30		1.30	6,500.00
12	VII	PLA15-RVII012	VILLA DE ALLENDE	PLIEGO QUINTERO ANDRES	2.10		2.10	10,500.00
13	VII	PLA15-RVII013	VILLA DE ALLENDE	VEGA PLIEGO SANTOS	1.20		1.20	6,000.00
14	VII	PLA15-RVII014	VILLA DE ALLENDE	BARRIENTOS FABILA AGUSTIN	3.00		3.00	15,000.00
15	VII	PLA15-RVII015	VILLA DE ALLENDE	GARDUÑO QUINTERO LUCIO	1.00		1.00	5,000.00
16	VII	PLA15-RVII016	VILLA DE ALLENDE	MARTINEZ JIMENEZ ISMAEL	1.00		1.00	5,000.00
17	VII	PLA15-RVII017	VILLA VICTORIA	ALVAREZ GARCIA JOSE TRINIDAD	10.00		10.00	50,000.00
18	VII	PLA15-RVII018	AMANALCO	MARIN ACEVEDO MARIA DEL CARMEN	2.59		2.59	12,950.00
19	VII	PLA15-RVII019	VILLA DE ALLENDE	ESTRADA COLIN BLANCA AZUCENA	2.00		2.00	10,000.00
20	VII	PLA15-RVII020	AMANALCO	DE LA CRUZ SALGADO JUAN	5.00		5.00	25,000.00
21	VII	PLA15-RVII021	VILLA DE ALLENDE	REYES FELIX HILARIO	1.00		1.00	5,000.00
22	VII	PLA15-RVII022	VILLA DE ALLENDE	LIÑO MARTINEZ PORFIRIO	1.00		1.00	5,000.00
23	VII	PLA15-RVII023	VILLA DE ALLENDE	CONTRERAS VILCHIS MARCELINO ARMANDO	12.71		12.71	63,550.00
24	VII	PLA15-RVII024	VILLA DE ALLENDE	REYES ANTONIO PEDRO	1.17		1.17	5,850.00
25	VII	PLA15-RVII025	VILLA DE ALLENDE	VEGA JORDAN ESPERANZA	1.20		1.20	6,000.00
26	VII	PLA15-RVII026	VILLA DE ALLENDE	TULE VELAZQUEZ EULOGIO	1.00		1.00	5,000.00
27	VII	PLA15-RVII027	VILLA DE ALLENDE	GARCIA GARCIA FRANCISCA	1.75		1.75	8,750.00
28	VII	PLA15-RVII028	AMANALCO	ACEVEDO MARIN FELICIANO	1.00		1.00	5,000.00

Handwritten marks and signatures on the right side of the page, including a large 'A' and a circled 'X'.

Handwritten signatures and names at the bottom of the page, including 'gabriela', 'Jorge', and 'Cruz'.

PROGRAMA DE RECONVERSIÓN PRODUCTIVA 2015 (PLANTACIONES FORESTALES COMERCIALES)

LISTADO DE BENEFICIARIOS

No.	REGIÓN	FOLIO	MUNICIPIO	BENEFICIARIO	SUPERFICIE AUTORIZADA	DISMINUCIÓN / REDUCCIÓN (HA)	SUPERFICIE ESTABLECIDA (HA)	TOTAL PAGADO (\$)
29	VII	PLA15-RVII029	VILLA VICTORIA	ESTEVEZ CAMACHO SOFIA MAGDALENA	5.00		5.00	25,000.00
30	VII	PLA15-RVII030	VILLA VICTORIA	CONTRERAS NIETO TOMAS	5.00		5.00	25,000.00
31	VII	PLA15-RVII031	VILLA DE ALLENDE	SANTIAGO CRUZ MARCELINO	1.16		1.16	5,800.00
32	VII	PLA15-RVII033	VILLA DE ALLENDE	HIPOLITO SOSTENES FRANCISCO	1.00		1.00	5,000.00
33	VII	PLA15-RVII034	VILLA VICTORIA	MÉRCADEO BECERRIL EMMA	5.00		5.00	25,000.00
34	VII	PLA15-RVII035	VILLA VICTORIA	ESTEVEZ FABILA ENRIQUE ANTONIO	5.00		5.00	25,000.00
35	VII	PLA15-RVII036	VILLA DE ALLENDE	MARTINEZ GOMEZ ALEJANDRO	1.62	1.62	0.00	0.00
36	VII	PLA15-RVII037	VILLA DE ALLENDE	GONZALEZ MARTINEZ JUAN	1.36		1.36	6,800.00
37	VII	PLA15-RVII038	VILLA DE ALLENDE	ESTRADA GARCIA AGUSTIN	1.50		1.50	7,500.00
38	VII	PLA15-RVII039	VILLA DE ALLENDE	CRUZ CRUZ LAZARO	1.00		1.00	5,000.00
39	VII	PLA15-RVII040	VILLA DE ALLENDE	MARTINEZ REYES ELEUTERIO	2.94		2.94	14,700.00
40	VII	PLA15-RVII041	VILLA DE ALLENDE	AGAPITO CRUZ PINO	1.30		1.30	6,500.00
41	VII	PLA15-RVII042	VILLA DE ALLENDE	MUNGUJA RUBIO EUSEBIO	4.85		4.85	24,250.00
42	VII	PLA15-RVII043	VILLA VICTORIA	GARCIA MARTINEZ ETELVINA	5.00		5.00	25,000.00
43	VII	PLA15-RVII044	VILLA DE ALLENDE	VELAZQUEZ BENITO SANTIAGO	4.50		4.50	22,500.00
44	VII	PLA15-RVII045	VILLA VICTORIA	ALONSO DE JESUS JOSE	1.00		1.00	5,000.00
45	VII	PLA15-RVII046	AMANALCO	VERA OSORIO JOSEFINA	1.00		1.00	5,000.00
45	SUBTOTAL REGIÓN V ATLACOMULCO				180.49	1.62	178.87	894,350.00
1	VIII	PLA15-RVIII002	ACULCO	LIZARRAGA RENDON MARCO ANTONIO	3.00		3.00	15,000.00
2	VIII	PLA15-RVIII003	JILOTEPEC	EJIDO EL ROSAL GONZALEZ TREJO CARMEN DEMETRIO	20.00		20.00	100,000.00
3	VIII	PLA15-RVIII004	CHAPA DE MOTA	HURTADO SALAZAR PEDRO GUILLERMO	5.00		5.00	25,000.00
4	VIII	PLA15-RVIII006	ACULCO	ARZAMENDI CARREON ROSA DE LIMA	3.00		3.00	15,000.00
5	VIII	PLA15-RVIII007	JILOTEPEC	MOLINA QUINTANAR RICARDO NAPOLEON	10.00		10.00	50,000.00
6	VIII	PLA15-RVIII008	ACULCO	OSORNIO SANCHEZ VICTOR MANUEL	10.00		10.00	50,000.00
7	VIII	PLA15-RVIII009	VILLA DEL CARBON	TREJO MARQUEZ JOSE	10.00	10.00	0.00	0.00
8	VIII	PLA15-RVIII012	ACULCO	MUNGUJA PADILLA JUAN	10.00		10.00	50,000.00
9	VIII	PLA15-RVIII014	VILLA DEL CARBON	SILVICULTORES UNIDOS DE LA CUENCA DEL ALTO PANUCO S. P. R. DE L. R. MARTINEZ VILLANUEVA JOSE JUAN	10.00		10.00	50,000.00
10	VIII	PLA15-RVIII015	JILOTEPEC	HERNANDEZ LOPEZ REYES	9.00		9.00	45,000.00
11	VIII	PLA15-RVIII016	VILLA DEL CARBON	CRUZ CRUZ VICTORIO	3.00		3.00	15,000.00
12	VIII	PLA15-RVIII017	VILLA DEL CARBON	OSORIO MORENO EULALIO	6.00		6.00	30,000.00
13	VIII	PLA15-RVIII018	JILOTEPEC	LUGO GARCIA ROBERTO OCTAVIO	17.00		17.00	85,000.00
14	VIII	PLA15-RVIII019	ACULCO	HERNANDEZ CRUZ AUDENCIO	5.00	2.00	3.00	15,000.00
15	VIII	PLA15-RVIII020	JILOTEPEC	ARTEAGA MONTIEL MARGARITO	10.00		10.00	50,000.00
15	SUBTOTAL REGIÓN VIII JILOTEPEC				131.00	12.00	119.00	595,000.00
164	TOTAL				1094.00	98.77	995.23	4,976,150.00

gabriela v.

[Handwritten signature]

[Handwritten mark]

[Handwritten signature]