



H. AYUNTAMIENTO CONSTITUCIONAL
2009 - 2012
TIMILPAN, MEX.



"2012. AÑO DEL BICENTENARIO DE EL ILUSTRADOR NACIONAL"

Timilpan, México a; 05 de Junio de 2012

Folio: TIM/PM/169/12

AK
ING. VÍCTOR MANUEL JARAMILLO DAVILA
DIRECTOR DE CATASTRO DEL I. G. E.C.E.M
TOLUCA ESTADO DE MEXICO.
P R E S E N T E.

I.G.E.C.E.M.
DELEGACION REGIONAL ATLA COMULCO

RECUERDO
27 JUN 2012

FIRMA: *[Signature]* HORA: 13:00

En Cumplimiento con el artículo 170, Fracción XI; 195, fracciones I y II, del Código Financiero del Estado de México y Municipios del reglamento del Título Quinto del mismo, me permito enviar a usted las **PROPUESTAS DE VALORES UNITARIOS DE SUELO DE LAS 57 AREAS HOMOGENEAS DEL MUNICIPIO DE TIMILPAN, TODAS Y CADA UNA DE ELLAS ACTUALIZANDO EL VALOR**, a efecto de el instituto de su digno cargo lleve la revisión de la ficha técnica correspondiente.


Sin otro particular por el momento me manifiesto a sus órdenes para cualquier aclaración enviándole un cordial saludo.



ATENTAMENTE
[Signature]
PROFR. ISAIAS LUGO GARCIA
PRESIDENTE MUNICIPAL.

I.G.E.C.E.M.
DELEGACION DE CATASTRO
RECUERDO
03 JUL 2012
FIRMA: *[Signature]* HORA: 9:20

c.c.p.- Arq. Ricardo Noé Ruiz Velázquez- Delegado Regional de IGCEM Atlacomulco Estado de México.
c.c.p.- Archivo



H. AYUNTAMIENTO CONSTITUCIONAL
2009 - 2012
TIMILPAN, MEX.



30

I.G.E.C.E.M. 2012 AÑO DEL BICENTENARIO DE EL ILUSTRADOR NACIONAL"

DELEGACION REGIONAL ATLACOMULCO

RECIBIDO
11 OCT 2012

FIRMA: *[Signature]* HORA: 16:40

MTRO. JAVIER DOMINGUEZ MORALES
SECRETARIO DE ASUNTOS PARLAMENTARIOS
DE LA LVIII LEGISLATURA DEL ESTADO DE MEXICO.
P R E S E N T E.

Timilpan, México a; 08 Octubre de 2012

Folio: TIM/PM/248/2012

PODER LEGISLATIVO
RECIBIDO
10 OCT 2012
Marc 13:13
SECRETARIA DE ASUNTOS
PARLAMENTARIOS

Por medio del presente me dirijo a usted para enviarle un cordial saludo, y a su vez enviarle la CERTIFICACION DE ACUERDO DEL ACTA DE CABILDO EN LA QUE SE APRUEBA LA ACTUALIZACION DE TABLA DE VALORES UNITARIOS DE SUELO Y CONSTRUCCION PARA EL EJERCICIO FISCAL 2013, EL CATALOGO DE AREAS HOMOGENEAS, BANDAS DE VALOR, MANZANAS Y CALLES, PROYECTO DE TABLAS DE VALORES UNITARIOS DE SUELO Y CONSTRUCCIONES, ASI COMO 2 DISCOS COMPACTOS, QUE CONTIENEN LOS CATALOGOS CON LA INFORMACION REFERIDA Y LA CARTOGRAFIA LINEAL CATASTRAL A NIVEL MANZANA.

Sin otro particular por el momento me manifiesto a sus órdenes para cualquier aclaración

H. AYUNTAMIENTO CONSTITUCIONAL
DE TIMILPAN, ESTADO DE MEX.
RECIBIDO
11 OCT 2012
Magerly
SECRETARIA DEL AYUNTAMIENTO
2009 - 2012

ATENTAMENTE



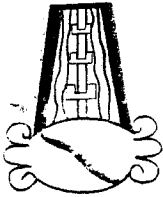
[Signature]
PROFR. ISAAC MONROY GARCIA
PRESIDENTE MUNICIPAL CONSTITUCIONAL

C.c.p. Miguel Cortes Alarcón - Director del IGECEM.
C.c.p. Ricardo Noé Ruiz Velázquez - Delegado del IGECEM en Atlacomulco.
C.c.p. Profr. Isaac Monroy García - Secretario del H. Ayuntamiento.

DEL ESTADO DE MEXICO
RECIBIDO
OFICINA DE PARTES

12 OCT 10 13:22

INSTITUTO DE INFORMACION
INVESTIGACION GEOGRAFICA
ESTADISTICA Y CATASTRAL



H. AYUNTAMIENTO CONSTITUCIONAL
2009 - 2012
TIMILPAN, MEX.




"2012 AÑO DEL BICENTENARIO DE EL ILUSTRADOR NACIONAL"

Timilpan, México a; 08 Octubre de 2012

Folio: TIM/PM/248/2012


MTRO. JAVIER DOMINGUEZ MORALES
SECRETARIO DE ASUNTOS PARLAMENTARIOS
DE LA LVIII LEGISLATURA DEL ESTADO DE MEXICO.
P R E S E N T E.




Por medio del presente me dirijo a usted para enviarle un cordial saludo, y a su vez enviarle la CERTIFICACION DE ACUERDO DEL ACTA DE CABILDO EN LA QUE SE APRUEBA LA ACTUALIZACION DE TABLA DE VALORES UNITARIOS DE SUELO Y CONSTRUCCION PARA EL EJERCICIO FISCAL 2013, EL CATALOGO DE AREAS HOMOGENEAS, BANDAS DE VALOR, MANZANAS Y CALLES, PROYECTO DE TABLAS DE VALORES UNITARIOS DE SUELO Y CONSTRUCCIONES, ASI COMO 2 DISCOS COMPACTOS, QUE CONTIENEN LOS CATALOGOS CON LA INFORMACION REFERIDA Y LA CARTOGRAFIA LINEAL CATASTRAL A NIVEL MANZANA.

Sin otro particular por el momento me manifiesto a sus órdenes para cualquier aclaración.

ATENTAMENTE


PROF. ISAÍAS LUGO GARCÍA
PRESIDENTE MUNICIPAL CONSTITUCIONAL

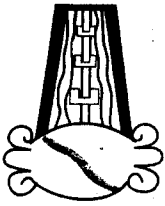


C.c.p. Miguel Cortes Alezón - Director General de IGCEM
C.c.p. Ricardo Noé Ruiz Velázquez - Delegado del IGCEM en Ajlacomulco
C.c.p. Prof. Isaac Monroy García - Secretario del H. Ayuntamiento.

ESTADO DE MEXICO
RECEBIDO
OFICIALIA DE PARTES

12 OCT 10 13:22

INSTITUTO DE INFORMACION
INVESTIGACION GEOGRAFICA
ESTADISTICA Y CATASTRAL



H. AYUNTAMIENTO CONSTITUCIONAL
2009 - 2012
TIMILPAN, MEX.



"2011. AÑO DEL CAUDILLO VICENTE GUERRERO"

CON FUNDAMENTO EN LAS ATRIBUCIONES QUE ME CONFIERE LA LEY ORGÁNICA MUNICIPAL, EN SU TITULO IV, CAPITULO PRIMERO, ARTICULO 91, FRACCIONES V Y X, EL QUE SUSCRIBE **PROFR. ISAAC MONROY GARCIA**, SECRETARIO DEL H. AYUNTAMIENTO CONSTITUCIONAL DE TIMILPAN, ESTADO DE MÉXICO.

C E R T I F I C A

QUE EN LA CLXIII SESIÓN ORDINARIA DE CABILDO DE FECHA 22 DE SEPTIEMBRE DE 2012, EN USO DE LA PALABRA, EL PROFR. ISAAC MONROY GARCIA, SECRETARIO DEL H. AYUNTAMIENTO DE TIMILPAN; PUSO EN CONSIDERACION DEL CABILDO EL PUNTO No. 2 DEL ORDEN DEL DÍA QUE A LA LETRA DICE:

2.- PONER EN CONSIDERACION DEL CUERPO EDILICIO, LAS PROPUESTAS DE ACTUALIZACION DE LAS TABLAS DE VALORES UNITARIAS DE SUELO Y CONSTRUCCIÓN PARA EL EJERCICIO FISCAL 2013.

ACUERDO

POR UNANIMIDAD DE VOTOS LOS INTEGRANTES DEL CABILDO APRUEBAN LAS PROPUESTAS DE ACTUALIZACION DE LAS TABLAS DE VALORES UNITARIAS DE SUELO Y CONSTRUCCIÓN PARA EL EJERCICIO FISCAL 2013, QUE OBRAN EN LOS ACERVOS DOCUMENTALES DEL ÁREA DE CATASTRO DE ESTA PRESIDENCIA MUNICIPAL, A FIN DE INTEGRAR LA INICIATIVA MUNICIPAL QUE DEBERA ENVIARSE A LA LVIII LEGISLATURA DEL ESTADO DE MÉXICO A EFECTO DE SOLICITAR SU REPSECTIVA APROBACION.

SE EXTIENDE LA PRESENTE A LOS SEIS DÍAS DEL MES DE OCTUBRE DEL DOS MIL DOCE, EN EL MUNICIPIO DE TIMILPAN, ESTADO DE MÉXICO, PARA LOS USOS Y FINES LEGALES A QUE HAYA LUGAR.



ATENTAMENTE

PROFR. ISAAC MONROY GARCIA
SECRETARIO DEL H. AYUNTAMIENTO

C. C. P. - Archivo



OPINIÓN TÉCNICA: Las propuestas son procedentes técnicamente en los términos planteados, toda vez que se encuentran debidamente soportadas por lo dispuesto en los Artículos 195 y 196 del Código Financiero del Estado de México y Municipios, 49, 50 y 51 del Reglamento del Título Quinto del Código Financiero del Estado de México y Apartado V, subapartado V.4, numerales 5, 6, 7, 8, 22 y 23 del Manual Catastral del Estado de México.

ACTUALIZACIÓN DE ÁREAS HOMOGÉNEAS

Áreas Homogéneas	Descripción	Uso	Clasif.	Frente Base	Fondo Base	Valor x m2
1	SAN ANDRES TIMILPAN	H	2	10	25	228.00
	SAN ANDRES TIMILPAN	H	2	10	25	229.00
2	BARRIO HIDALGO	H	1	35	55	196.00
	BARRIO HIDALGO	H	1	35	55	197.00
3	BARRIO ITURBIDE CABECERA	H	1	20	35	146.00
	BARRIO ITURBIDE CABECERA	H	1	20	35	147.00
4	BO. ITURBIDE IXCAJA	H	1	10	20	97.00
	BO. ITURBIDE IXCAJA	H	1	10	20	98.00
5	BARRIO MORELOS E HIDALGO	H	1	35	55	72.00
	BARRIO MORELOS E HIDALGO	H	1	35	55	73.00
6	SANTIAGUITO MAXDA	H	1	20	35	54.00
	SANTIAGUITO MAXDA	H	1	20	35	55.00
7	RINCON DE BUCIO P.P.	H	1	50	50	64.00
	RINCON DE BUCIO P.P.	H	1	50	50	65.00
8	RINCON DE BUCIO EJIDO	H	1	30	50	94.00
	RINCON DE BUCIO EJIDO	H	1	30	50	95.00
9	POBLADO DE ZARAGOZA EJIDO	H	1	30	40	65.00
	POBLADO DE ZARAGOZA EJIDO	H	1	30	40	66.00
10	SANTIAGUITO MAXDA CENTRO	H	1	40	50	29.00
	SANTIAGUITO MAXDA CENTRO	H	1	40	50	30.00
11	SANTIAGUITO MAXDA EJIDO	H	1	10	20	36.00
	SANTIAGUITO MAXDA EJIDO	H	1	10	20	37.00
12	SAN ANTONIO YONDEJE	H	1	50	50	83.00
	SAN ANTONIO YONDEJE	H	1	50	50	84.00
13	SAN ANTONIO YONDEJE	H	1	50	50	37.00
	SAN ANTONIO YONDEJE	H	1	50	50	38.00
14	SANTUARIO DE AGUA	L	2	1,000	5,000	2.00
	SANTUARIO DEL AGUA SEC.I	L	2	1,000	5,000	2.50
15	SANTUARIO DE AGUA EL	A	3	45	160	4.50
	SANTUARIO DE AGUA EL	A	3	45	160	5.00



16	SANTUARIO DEL AGUA	A	3	45	160	3.50
	SANTUARIO DEL AGUA SECC.	A	3	45	160	4.00
17	HUAPANGO EJIDO	A	3	45	160	7.00
	HUAPANGO EJIDO	A	3	45	160	7.50
18	HUAPANGO EJIDO CENTRO	H	1	74	84	19.00
	HUAPANGO EJIDO CENTRO	H	1	74	84	20.00
19	LAS ARENAS EJIDO TIMILPAN	A	3	45	160	3.50
	LAS ARENAS EJIDO TIMILPAN	A	3	45	160	4.00
20	SN JUANICO SEC II EJIDO DE TIM	A	3	45	160	3.50
	SN JUANICO SEC II EJIDO DE TIM	A	3	45	160	4.00
21	EJIDO TIMILPAN	A	3	50	160	3.50
	EJIDO TIMILPAN	A	3	50	160	4.00
22	SN. JUANICO SEC I EJ.	A	3	40	120	3.50
	SN. JUANICO SEC I EJ.	A	3	40	120	4.00
23	LAGUNA DE HUAPANGO	A	3	80	160	3.50
	LAGUNA DE HUAPANGO SECC.	A	3	80	160	4.00
24	LAGUNA DE HUAPANGO	A	3	110	140	4.50
	CAMINO A LAS LOMAS, TIUPA	A	3	110	140	5.00
25	LOMAS DE EMILIANO ZAPATA	A	3	51	103	6.00
	LOMAS DE EMILIANO ZAPATA	A	3	51	103	7.00
26	ZARAGOZA EJIDO	A	3	50	120	6.00
	ZARAGOZA EJIDO	A	3	50	120	7.00
27	B. ITURBIDE LA CAMPESINA	H	1	60	120	15.00
	B. ITURBIDE LA CAMPESINA	H	1	60	120	16.00
28	BARRIO ITURBIDE ZARAGOZA	A	4	45	90	6.50
	BARRIO ITURBIDE ZARAGOZA	A	4	45	90	7.50
29	B. CAMPESINA P.P.	A	3	28	50	8.00
	B. CAMPESINA P.P.	A	3	28	50	9.00
30	SAN NICOLAS EL CERRO	A	1	79	102	28.00
	SAN NICOLAS EL CERRO	A	1	79	102	29.00
31	EL PALMITO CHAPALA	A	1	80	225	3.00
	EL PALMITO CHAPALA	A	1	80	225	4.00
32	EL PALMITO EJIDO	A	2	120	200	8.00
	EL PALMITO EJIDO	A	2	120	200	9.00
33	BARRIO MORELOS	H	1	94	234	53.00
	BARRIO MORELOS	H	1	94	234	54.00



ESTADO DE MÉXICO



ENGRANDE



IGECEM

35	AGUA BENDITA	F	1	900	5,000	2.50
	AGUA BENDITA, TERCERA	F	1	900	5,000	3.50
36	EJIDO SAN ANTONIO YONDEJE	F	1	1,500	2,200	2.00
	EJIDO SAN ANTONIO YONDEJE	F	1	1,500	2,200	3.00
37	SAN ANTONIO YONDEJE MAXDA	F	1	870	1,850	2.00
	S. ANTONIO YONDEJE MAX.	F	1	870	1,850	3.00
38	PARQUE EL OCOTAL	L	3	456	1,219	2.00
	PARQUE EL OCOTAL	L	3	456	1,219	3.00
39	PARQUE EL RINCONCITO	L	3	775	2,300	17.00
	PARQUE EL RINCONCITO	L	3	775	2,300	18.00
40	CERRO DE SANTIAUITO MAXDA	F	1	63	142	5.00
	CERRO DE SANTIAUITO MAXDA	F	1	63	142	6.00
41	SANTIAGO MAXDA P.P. B. QUINTO	A	4	60	100	9.00
	SANTIAGO MAXDA P.P. B. QUINTO	A	4	60	100	10.00
42	DENXI, MINA VIEJA	F	1	1,400	2,000	2.50
	DENXI, MINA VIEJA	F	1	1,400	2,000	3.00
43	B. MORELOS EL CERRO	A	1	50	120	14.00
	B. MORELOS EL CERRO	A	1	50	120	15.00
44	LAS CANOAS LA CRUZ	F	1	1,446	2,042	4.50
	LAS CANOAS LA CRUZ	F	1	1,446	2,042	5.50
45	B. OCAMPO ZARAGOZA	H	1	100	150	33.00
	B. OCAMPO ZARAGOZA	H	1	100	150	34.00
46	EL PALMITO	A	1	20	42	19.00
	EL PALMITO	A	1	20	42	20.00
47	R. DE BUCIO EJIDO	A	3	50	100	12.00
	R. DE BUCIO EJD. CAÑADA DE	A	3	50	100	13.00
48	R. DE BUCIO EL PALMITO	A	1	50	103	23.00
	R. DE BUCIO EL PALMITO	A	1	50	103	24.00
49	AMP. DE EJIDO CAÑADA DE	F	1	871	5,000	3.00
	AMP. DE EJIDO CAÑADA DE	F	1	871	5,000	4.00
50	DOTACION EJIDO DE SAN	F	1	1,925	3,436	2.00
	DOTACION EJIDO DE SAN	F	1	1,925	3,436	3.00
51	XINTE DE LAGOS	F	1	94	234	2.00
	XINTE DE LAGOS SEC. II	F	1	94	234	3.00
52	XINTE DE LAGOS	H	1	78	141	2.00
	XINTE DE LAGOS SEC. I	H	1	78	141	3.00



GOBIERNO DEL ESTADO DE MEXICO



MUNICIPIO DE SAN MATEO GRANDE



54	AGUA BENDITA	A	4	63	74	2.00
	AGUA BENDITA CUARTA	A	4	63	74	3.00
56	CERRO AGUA BENDITA	F	1	1,000	614	3.00
	CERRO AGUA BENDITA	F	1	1,000	614	4.00
57	AGUA BENDITA	A	4	63	74	7.00
	AGUA BENDITA SEGUNDA	A	4	63	74	8.00
58	CERRO DE SAN NICOLAS	F	1	94	234	2.00
	CERRO DE SAN NICOLAS	F	1	94	234	3.00
59	SAN ANTONIO YONDEJE MAXDA	F	1	870	1,850	2.00
	SN ANTONIO YONDEJE MAXDA	F	1	870	1,850	3.00
60	R. DE BUCIO	F	1	94	234	2.00
	R. DE BUCIO	F	1	94	234	3.00

CREACION DE MANZANAS

Zona	Manzana	Área	Uso
1	80	3	H B I
7	16	46	H A I
7	17	46	H A I

ACTUALIZACIÓN DE CALLES

Zona Origen	Código de Calle	Tipo de Vialidad	Nombre de la Calle
1	59	I	SIN NOMBRE
		D	SIN NOMBRE

OPINIÓN TÉCNICA

El Municipio no presenta propuestas de ratificación de valores unitarios de suelo, toda vez que actualiza la totalidad de las áreas homogéneas del territorio.

23

Rango de municipios

MUNICIPIO : 036 TIMILPAN

Reporte ordenado por área homogénea

ÁREA HOMO	Número de Manz.	DESCRIPCION	USO DE SUELO	CLASE	VALOR M ²	VIGENTE		
						DESDE	FRENTE	FONDO
001	20	SAN ANDRES TIMILPAN	HABITACIONAL 2	2	228,00	2012	10,00	25,00
002	11	BARRIO HIDALGO	HABITACIONAL 1	1	196,00	2012	35,00	55,00
003	7	BARRIO ITURBIDE CABECERA	HABITACIONAL 1	1	146,00	2012	20,00	35,00
004	12	BO. ITURBIDE IXCAJA	HABITACIONAL 1	1	97,00	2012	10,00	20,00
005	20	BARRIO MORELOS E HIDALGO	HABITACIONAL 1	1	72,00	2012	35,00	55,00
006	7	SANTIAGUITO MAXDA	HABITACIONAL 1	1	54,00	2012	20,00	35,00
007	6	RINCON DE BUCIO P.P.	HABITACIONAL 1	1	64,00	2012	50,00	50,00
008	20	RINCON DE BUCIO EJIDO	HABITACIONAL 1	1	94,00	2012	30,00	50,00
009	47	POBLADO DE ZARAGOZA EJIDO	HABITACIONAL 1	1	65,00	2012	30,00	40,00
010	39	SANTIAGUITO MAXDA CENTRO	HABITACIONAL 1	1	29,00	2012	40,00	50,00
011	14	SANTIAGUITO MAXDA EJIDO	HABITACIONAL 1	1	36,00	2012	10,00	20,00
012	10	SAN ANTONIO YONDEJE	HABITACIONAL 1	1	83,00	2012	50,00	50,00
013	14	SAN ANTONIO YONDEJE PERIFERIA	HABITACIONAL 1	1	37,00	2012	50,00	50,00
014	1	SANTUARIO DE AGUA	ESPECIAL CUERPO DE	2	2,00	2012	1.000,00	5.000,00
015	2	SANTUARIO DE AGUA EL AZAFRAN	AGRICOLA DE	3	4,50	2012	45,00	160,00
016	2	SANTUARIO DEL AGUA	AGRICOLA DE	3	3,50	2012	45,00	160,00
017	9	HUAPANGO EJIDO	AGRICOLA DE	3	7,00	2012	45,00	160,00
018	4	HUAPANGO EJIDO CENTRO	HABITACIONAL 1	1	19,00	2012	74,00	84,00
019	2	LAS ARENAS EJIDO TIMILPAN	AGRICOLA DE	3	3,50	2012	45,00	160,00
020	1	SN JUANICO SEC II EJIDO DE TIM	AGRICOLA DE	3	3,50	2012	45,00	160,00
021	1	EJIDO TIMILPAN	AGRICOLA DE	3	3,50	2012	50,00	160,00
022	2	SN. JUANICO SEC I EJ. TIMILPAN	AGRICOLA DE	3	3,50	2012	40,00	120,00
023	2	LAGUNA DE HUAPANGO	AGRICOLA DE	3	3,50	2012	80,00	160,00
024	2	LAGUNA DE HUAPANGO	AGRICOLA DE	3	4,50	2012	110,00	140,00
025	11	LOMAS DE EMILIANO ZAPATA	AGRICOLA DE	3	6,00	2012	51,00	103,00
026	6	ZARAGOZA EJIDO	AGRICOLA DE	3	6,00	2012	50,00	120,00
027	5	B. ITURBIDE LA CAMPESINA	HABITACIONAL 1	1	15,00	2012	60,00	120,00
028	5	BARRIO ITURBIDE ZARAGOZA	AGRICOLA DE	4	6,50	2012	45,00	90,00
029	8	B. CAMPESINA P.P.	AGRICOLA DE	3	8,00	2012	28,00	50,00
030	9	SAN NICOLAS EL CERRO	AGRICOLA 1	1	28,00	2012	79,00	102,00
031	3	EL PALMITO CHAPALA	AGRICOLA 1	1	3,00	2012	80,00	225,00
032	3	EL PALMITO EJIDO	AGRICOLA DE RIEGO	2	8,00	2012	120,00	200,00
033	10	BARRIO MORELOS	HABITACIONAL 1	1	53,00	2012	94,00	234,00
035	1	AGUA BENDITA	FORESTAL NATURAL	1	2,50	2012	900,00	5.000,00
036	2	EJIDO SAN ANTONIO YONDEJE	FORESTAL NATURAL	1	2,00	2012	1.500,00	2.200,00
037	2	SAN ANTONIO YONDEJE MAXDA	FORESTAL NATURAL	1	2,00	2012	870,00	1.850,00
038	1	PARQUE EL OCOTAL	ESPECIAL RESERVA	3	2,00	2012	456,00	1.219,00
039	1	PARQUE EL RINCONCITO	ESPECIAL RESERVA	3	17,00	2012	775,00	2.300,00
040	2	CERRO DE SANTIAGUITO MAXDA	FORESTAL NATURAL	1	5,00	2012	63,00	142,00
041	3	SANTIAGO MAXDA P.P. B. QUINTO	AGRICOLA DE	4	9,00	2012	60,00	100,00
042	2	DENXI ,MINA VIEJA	FORESTAL NATURAL	1	2,50	2012	1.400,00	2.000,00
043	16	B. MORELOS EL CERRO	AGRICOLA 1	1	14,00	2012	50,00	120,00
044	3	LAS CANOAS LA CRUZ	FORESTAL NATURAL	1	4,50	2012	1.446,00	2.042,00
045	12	B:OCAMPO ZARAGOZA	HABITACIONAL 1	1	33,00	2012	100,00	150,00
046	7	EL PALMITO	AGRICOLA 1	1	19,00	2012	20,00	42,00
047	7	R. DE BUCIO EJIDO	AGRICOLA DE	3	12,00	2012	50,00	100,00
048	9	R. DE BUCIO EL PALMITO	AGRICOLA 1	1	23,00	2012	50,00	103,00
049	3	AMP. DE EJIDO CAÑADA DE LOBOS	FORESTAL NATURAL	1	3,00	2012	871,00	5.000,00
050	1	DOTACION EJIDO DE SAN ANDRES T	FORESTAL NATURAL	1	2,00	2012	1.925,00	3.436,00
051	2	XINTE DE LAGOS	FORESTAL NATURAL	1	2,00	2012	94,00	234,00
052	10	XINTE DE LAGOS	HABITACIONAL 1	1	2,00	2012	78,00	141,00
054	1	AGUA BENDITA	AGRICOLA DE	4	2,00	2012	63,00	74,00
056	1	CERRO AGUA BENDITA	FORESTAL NATURAL	1	3,00	2012	1.000,00	614,00
057	2	AGUA BENDITA	AGRICOLA DE	4	7,00	2012	63,00	74,00

CALLES

MUNICIPIO 36

22

Zona Origen	Código de Calle	Tipo de Vialidad	Nombre de la Calle
1	1	M	YONDEJE
1	2	B	1 MADERO FRANCISCO
1	3	D	HIDALGO Y COSTILLA MIGUEL
1	4	M	REAL
1	5	D	MINA FRANCISCO JAVIER
1	6	D	SIN NOMBRE
1	7	D	CARRANZA VENUSTIANO
1	8	D	DEL SOL
1	9	E	1 DE MAYO
1	10	E	5 DE FEBRERO
1	11	D	OCAMPO MELCHOR
1	12	D	ALDAMA JUAN
1	13	M	A BARRIO ITURBIDE
1	14	D	SIN NOMBRE
1	15	Q	SIN NOMBRE
1	16	D	CONSTITUCION DE 1917
1	17	D	ABASOLO MARIANO
1	18	D	VELEZ T ANTONIO
1	19	D	SIN NOMBRE
1	20	D	SIN NOMBRE
1	21	E	5 DE MAYO
1	22	I	SIN NOMBRE
1	23	I	DE ALLENDE
1	24	D	ZARAGOZA IGNACIO
1	25	H	HIDALGO Y COSTILLA MIGUEL
1	29	Q	SIN NOMBRE
1	30	Q	SIN NOMBRE
1	31	Q	SIN NOMBRE
1	32	D	SIN NOMBRE
1	33	D	SIN NOMBRE
1	34	N	A BARRIO ITURBIDE
1	35	N	TIMILPAN ACAMBAY
1	36	M	A BARRIO OCAMPO
1	37	Q	SIN NOMBRE
1	38	M	A BARRIO OCAMPO
1	39	D	SIN NOMBRE
1	40	M	SIN NOMBRE
1	41	M	SIN NOMBRE
1	42	Z	LIMITE FISICO
1	43	Z	LIMITE FISICO
1	44	M	SIN NOMBRE
1	45	M	SIN NOMBRE
1	46	S	SOLIDARIDAD
1	47	Z	SIN NOMBRE
1	48	Z	SIN NOMBRE

Zona Origen	Código de Calle	Tipo de Vialidad	Nombre de la Calle
1	49	Z	SIN NOMBRE
1	50	I	SIN NOMBRE
1	51	Z	SIN NOMBRE
1	52	Z	SIN NOMBRE
1	53	Z	SIN NOMBRE
1	54	D	SIN NOMBRE
1	55	Z	SIN NOMBRE
1	56	I	SIN NOMBRE
1	57	I	SIN NOMBRE
1	58	I	SIN NOMBRE
1	59	D	SIN NOMBRE
1	60	Q	VEREDA TIMILPAN
1	61	Q	LAS CANOAS
1	62	Q	LAS CANOAS OCAMPO
1	63	Q	EL CARBON OCAMPO
1	64	Q	LA CRUZ
1	65	Q	LA CAÑADA
1	66	Q	EL CERRO MORELOS
1	67	Q	LA LOMA
1	68	Q	LAS ARDILLAS
1	69	M	EL CHORRITO
1	70	M	LA BARRANCA
1	71	I	LOS CONEJOS
1	72	M	LAS RANAS
1	73	Q	BARRANCA DEL MUERTO
1	74	M	JOSE MARIA MORELOS
1	75	Q	LOS CAPULINES
1	76	M	OCAMPO
1	77	M	LA GARITA OCAMPO
1	78	M	OCAMPO
1	79	Z	LA CAÑADA
1	80	Q	IXCAJA
1	81	Q	RIO IXCAJA
1	82	Q	IXCAJA TIMILPAN
1	83	Q	IXCAJA TIMILPAN
1	84	M	AL CERRO
1	85	M	TIMILPAN CENTRO
1	86	I	VICENTE GUERRERO
1	87	I	GUADALUPE VICTORIA
1	88	I	COLIN
1	89	M	MIGUEL HIDALGO
1	90	M	LAS CATARATAS
1	91	M	A LA TERCERA
1	92	I	SERCH
1	93	M	LUIS DONALDO COLISIO
2	1	D	SIN NOMBRE
2	2	D	SIN NOMBRE
2	3	D	SIN NOMBRE

Zona Origen	Código de Calle	Tipo de Vialidad	Nombre de la Calle
2	4	D	SIN NOMBRE
2	5	D	SIN NOMBRE
2	6	D	SIN NOMBRE
2	7	D	SIN NOMBRE
2	8	D	SIN NOMBRE
2	9	D	SIN NOMBRE
2	10	D	SIN NOMBRE
2	11	D	SIN NOMBRE
2	12	D	SIN NOMBRE
2	13	D	SIN NOMBRE
2	14	D	SIN NOMBRE
2	15	D	SIN NOMBRE
2	16	D	SIN NOMBRE
2	17	D	SIN NOMBRE
2	18	D	SIN NOMBRE
2	19	D	SIN NOMBRE
2	20	Z	SIN NOMBRE
2	21	Z	SIN NOMBRE
2	22	Z	SIN NOMBRE
2	23	Z	SIN NOMBRE
2	24	Z	SIN NOMBRE
2	25	Z	SIN NOMBRE
2	26	Z	SIN NOMBRE
2	27	Z	SIN NOMBRE
2	28	Z	SIN NOMBRE
2	29	D	SIN NOMBRE
2	30	Z	SIN NOMBRE
2	31	Z	SIN NOMBRE
2	32	Z	SIN NOMBRE
2	33	M	A LA ESTANCIA
2	34	M	AL CERRO DE SAN NICOLAS
2	35	M	A PETIGA
2	36	I	AL CERRO
2	37	Q	EL PETIGA
2	38	Q	EL CERRO
2	39	Q	A LA CARRETERA
2	40	N	A LA CAMPESINA
2	41	Q	A LA CAMPESINA
2	42	Q	EL LLANO
2	43	M	AL POZO
2	44	M	AL CERRO PELON
2	45	M	A LA CANCHA DE FUTBOOL
2	46	M	A LA LAGUNA
2	47	M	A LA LAGUNA
2	48	M	A LAS LOMAS
2	49	I	HIDALGO
2	50	Q	LOMAS DE EMILIANO
2	51	Q	EL CERRO

Zona Origen	Código de Calle	Tipo de Vialidad	Nombre de la Calle
3	1	N	A SAN ANDRES TIMILPAN
3	2	D	SIN NOMBRE
3	3	D	SIN NOMBRE
3	4	D	SIN NOMBRE
3	5	D	SIN NOMBRE
3	6	D	SIN NOMBRE
3	7	D	SIN NOMBRE
3	8	N	A JILOTEPEC
3	9	M	SIN NOMBRE
3	10	Z	SIN NOMBRE
3	11	M	SIN NOMBRE
3	12	Z	SIN NOMBRE
3	13	M	SIN NOMBRE
3	14	D	SIN NOMBRE
3	15	Z	SIN NOMBRE
3	16	Z	SIN NOMBRE
3	17	D	SIN NOMBRE
3	18	I	SIN NOMBRE
3	19	D	SIN NOMBRE
3	20	D	SIN NOMBRE
3	21	D	SIN NOMBRE
3	22	M	A EL PALMITO
3	23	Q	CERRO DE PALOS
3	24	M	A EL CERRO DE PALOS
3	25	Q	AGUA CALIENTE
3	26	M	A RINCON DE BUCIO
3	27	Q	MORELOS
3	28	Q	AGUA BENDITA
3	29	M	AGUA BENDITA
3	30	Q	AGUA BENDITA
4	1	D	TOMAS MONROY
4	2	D	LIC. EMILIO CHUAYFETT CHEMOR
4	3	D	ISIDRO BECERRIL
4	4	D	SIN NOMBRE
4	5	D	SIN NOMBRE
4	6	D	CRECENCIANO PLATA
4	7	Z	SIN NOMBRE
4	8	D	SIN NOMBRE
4	9	D	SIN NOMBRE
4	10	D	PROFR. BALTAZAR HERNANDEZ
4	11	D	SIN NOMBRE
4	12	D	SIN NOMBRE
4	13	D	2 DE NOVIEMBRE
4	14	Z	LIMITE FISICO
4	15	D	NIÑOS HEROES DE CHAPULTEPEC
4	16	D	SIN NOMBRE
4	17	D	SIN NOMBRE
4	18	M	SIN NOMBRE

Zona Origen	Código de Calle	Tipo de Vialidad	Nombre de la Calle
4	19	D	SIN NOMBRE
4	20	D	SIN NOMBRE
4	21	Z	LIMITE FISICO
4	22	Z	LIMITE FISICO
4	25	D	H. AYUNTAMIENTO
4	26	Q	YONDEJE
4	27	Q	A EL EJIDO DE YONDEJE
4	28	I	AGUA BENDITA
4	29	M	A LA CAÑADA
5	1	D	ANTONIO VELEZ
5	2	D	SIN NOMBRE
5	3	D	LEOPOLDO VELASCO M
5	4	D	SIN NOMBRE
5	5	D	ANTONIO VELEZ
5	6	D	HERMILO MONROY PEREZ
5	7	D	SIN NOMBRE
5	8	D	HILARIO PLATA
5	9	D	SIN NOMBRE
5	10	Z	SIN NOMBRE
5	11	Z	SIN NOMBRE
5	12	Z	SIN NOMBRE
5	13	Z	SIN NOMBRE
5	14	D	SIN NOMBRE
5	15	D	SIN NOMBRE
5	16	D	SIN NOMBRE
5	17	D	LIC. BENITO JUAREZ
5	18	M	SIN NOMBRE
5	19	D	SIN NOMBRE
5	20	D	NEZAHUALCOYOTL
5	21	D	CUAUHTEMOC
5	22	Z	LIMITE FISICO
5	23	D	SIN NOMBRE
5	24	D	SIN NOMBRE
5	25	D	MELCHOR OCAMPO
5	26	Z	LIMITE FISICO
5	27	D	SIN NOMBRE
5	28	D	SIN NOMBRE
5	29	D	SIN NOMBRE
5	30	D	SIN NOMBRE
5	31	D	SIN NOMBRE
5	32	D	SIN NOMBRE
5	33	D	SIN NOMBRE
5	34	D	SIN NOMBRE
5	35	D	SIN NOMBRE
5	36	D	SIN NOMBRE
5	37	D	SIN NOMBRE
5	38	Z	LIMITE FISICO
5	39	D	2 DE MARZO

Zona Origen	Código de Calle	Tipo de Vialidad	Nombre de la Calle
5	40	D	16 DE SEPTIEMBRE
5	41	Z	LIMITE FISICO
5	42	Z	LIMITE FISICO
5	43	D	SIN NOMBRE
5	44	D	SIN NOMBRE
5	45	N	SANTIAGO-TIMILPAN
5	46	D	SIN NOMBRE
5	47	Z	LIMITE FISICO
5	48	D	SIN NOMBRE
5	49	D	SIN NOMBRE
5	50	Z	LIMITE FISICO
5	51	Z	LIMITE FISICO
5	52	Q	MAXDA
6	1	M	EL PALMITO HUAPANGO
6	2	M	TIMILPAN HUAPANGO
6	3	M	AL RINCON DE CANALEJAS
6	4	I	EL CAPULIN DEL PUEBLO
6	5	N	CANALEJAS JILOTEPEC
6	6	M	AL EJIDO ALDAMA
6	7	Q	4
6	8	M	EL LLANO
6	9	M	PICHARDO MIRANDA
6	10	Q	3
6	11	Q	2
6	12	Q	ESCURRIDERO DE LA LAGUNA
6	13	Q	EL SALTILLO
6	14	Q	ARROYO
6	15	M	EL AZAFRAN
6	17	Q	SA JUANICO LAGUNA
6	18	Q	EL MOTOR
6	19	Q	EL SANTUARIO DEL AGUA
6	20	Q	A LAS LOMAS
6	21	Q	SANTUARIO
7	1	N	A XIHIMOJAY
7	2	I	LOMA LA ORDEÑA
7	28	Q	EL PALMITO
7	29	M	LA HERRADURA
8	1	D	16 DE SEPTIEMBRE
8	2	D	WENCESLAO REYES
8	3	D	ISIDRO BECERRIL
8	4	D	SIN NOMBRE
8	5	D	SIN NOMBRE
8	6	D	5 DE MAYO
8	7	D	ISIDRO FABELA
8	8	D	SIN NOMBRE
8	9	D	SIN NOMBRE
8	10	D	CAMINO AL PALMITO
8	11	D	ALFREDO DEL MAZO VELEZ

ÁREAS HOMOGÉNEAS

MUNICIPIO 36

Áreas Homogéneas	Descripción	Uso	Frente Base	Fondo Base	Valor x m2
1	SAN ANDRES TIMILPAN	H 2	10	25	229.00
2	BARRIO HIDALGO	H 1	35	55	197.00
3	BARRIO ITURBIDE CABECERA	H 1	20	35	147.00
4	BO. ITURBIDE IXCAJA	H 1	10	20	98.00
5	BARRIO MORELOS E HIDALGO	H 1	35	55	73.00
6	SANTIAGUITO MAXDA	H 1	20	35	55.00
7	RINCON DE BUCIO P.P.	H 1	50	50	65.00
8	RINCON DE BUCIO EJIDO PRIMERA	H 1	30	50	95.00
9	POBLADO DE ZARAGOZA EJIDO	H 1	30	40	66.00
10	SANTIAGUITO MAXDA CENTRO	H 1	40	50	30.00
11	SANTIAGUITO MAXDA EJIDO	H 1	10	20	37.00
12	SAN ANTONIO YONDEJE	H 1	50	50	84.00
13	SAN ANTONIO YONDEJE PERIFERI	H 1	50	50	38.00
14	SANTUARIO DEL AGUA SEC.I	L 2	1,000	5,000	2.50
15	SANTUARIO DE AGUA EL AZAFRA	A 3	45	160	5.00
16	SANTUARIO DEL AGUA SECC. II	A 3	45	160	4.00
17	HUAPANGO EJIDO	A 3	45	160	7.50
18	HUAPANGO EJIDO CENTRO	H 1	74	84	20.00
19	LAS ARENAS EJIDO TIMILPAN	A 3	45	160	4.00
20	SN JUANICO SEC II EJIDO DE TIM	A 3	45	160	4.00
21	EJIDO TIMILPAN	A 3	50	160	4.00
22	SN. JUANICO SEC I EJ. TIMILPAN	A 3	40	120	4.00
23	LAGUNA DE HUAPANGO SECC. I	A 3	80	160	4.00
24	CAMINO A LAS LOMAS, TIUPA	A 3	110	140	5.00
25	LOMAS DE EMILIANO ZAPATA	A 3	51	103	7.00
26	ZARAGOZA EJIDO	A 3	50	120	7.00
27	B. ITURBIDE LA CAMPESINA	H 1	60	120	16.00
28	BARRIO ITURBIDE ZARAGOZA	A 4	45	90	7.50
29	B. CAMPESINA P.P.	A 3	28	50	9.00
30	SAN NICOLAS EL CERRO	A 1	79	102	29.00
31	EL PALMITO CHAPALA	A 1	80	225	4.00
32	EL PALMITO EJIDO	A 2	120	200	9.00
33	BARRIO MORELOS	H 1	94	234	54.00
35	AGUA BENDITA, TERCERA MANZA	F 1	900	5,000	3.50
36	EJIDO SAN ANTONIO YONDEJE	F 1	1,500	2,200	3.00
37	S. ANTONIO YONDEJE MAX. SEC.II	F 1	870	1,850	3.00
38	PARQUE EL OCOTAL	L 3	456	1,219	3.00
39	PARQUE EL RINCONCITO	L 3	775	2,300	18.00
40	CERRO DE SANTIAGUITO MAXDA	F 1	63	142	6.00
41	SANTIAGO MAXDA P.P. B. QUINTO	A 4	60	100	10.00

MANZANAS

MUNICIPIO 36

Zona	Manzana	Área Homogénea	Uso	Localidad	Colonia
1	1	1	HC 1	0	0
1	2	1	HB 1	0	0
1	3	1	HB 1	0	0
1	4	1	HB 1	0	0
1	5	1	HB 1	0	0
1	6	1	HB 1	0	0
1	9	1	HB 2	0	0
1	10	1	HB 2	0	0
1	11	1	HB 1	0	0
1	12	1	HB 1	0	0
1	13	1	HB 1	0	0
1	15	1	HA 1	0	0
1	16	1	HB 1	0	0
1	24	1	QC 1	0	0
1	26	1	HB 1	0	0
1	27	1	HB 1	0	0
1	96	1	HB 1	0	0
1	97	1	HB 1	0	0
1	100	1	HB 1	0	0
1	122	1	HB 1	0	0
1	17	2	HB 1	0	0
1	28	2	HB 1	0	0
1	40	2	HB 1	0	0
1	60	2	HA 1	0	0
1	69	2	HA 1	0	0
1	70	2	HB 1	0	0
1	76	2	HB 1	0	0
1	77	2	HB 1	0	0
1	88	2	HB 1	0	0
1	89	2	HB 1	0	0
1	120	2	HB 1	0	0
1	14	3	HB 1	0	0
1	18	3	HB 2	0	0
1	19	3	HB 2	0	0
1	20	3	HB 2	0	0
1	21	3	HB 2	0	0
1	22	3	HB 2	0	0
1	23	3	HB 2	0	0
1	80	3	HB 1	0	0
1	42	4	HA 1	0	0
1	43	4	HB 1	0	0
1	44	4	HB 1	0	0
1	45	4	HB 1	0	0
1	46	4	HB 1	0	0
1	47	4	HB 1	0	0

Zona Origen	Código de Calle	Tipo de Vialidad	Nombre de la Calle
8	12	D	MIL AMORES
8	13	D	DR. GUSTAVO BAZ PRADA
8	14	I	SIN NOMBRE
8	15	I	SIN NOMBRE
8	16	N	IXTLAHUACA-JILOTEPEC
8	17	D	SIN NOMBRE
8	18	D	11 DE MARZO
8	19	D	5 DE FEBRERO
8	20	D	2 DE MARZO
8	21	N	A CAÑADA DE LOBOS
8	22	M	AL CERRO
8	23	I	AL CORPORO
8	24	M	LA CAÑADA
8	25	M	EL CORPORO
8	26	I	ANTONIO VELEZ
8	27	Q	VIVEROS
8	32	Q	RINCON DE BUCIO
8	33	M	A LA TERCERA
8	34	Q	LOMA PELADA
8	35	Q	A LA TERCERA
8	36	N	EL PALMITO
8	37	Q	AGUA CALIENTE
8	38	Q	RANCHERIA RINCON DE BUCIO
8	39	Q	LAS PEÑAS
9	1	Q	LA LOMA
9	2	Q	BIO PARQUE
9	3	Q	A AGUA BENDITA
9	4	M	A LA CARRETERA IXTLAHUACA
9	5	Q	CAÑADA
9	6	Q	LAS PEÑAS EL POLEO
10	1	N	AVENIDA DE LOS MAESTROS
10	2	M	A LA CAÑADA
10	3	I	LOS PATOS
10	4	D	AL CAMPO DE FUT BOOL
10	5	M	A LA PRESA
10	6	M	A LA SECUNDARIA
10	7	M	A LA CARRETERA IXTLAHUACA
10	8	I	A LA IGLESIA
10	9	M	AL KINDER
10	10	M	A LA HACIENDA
10	11	M	A BARRIO TERCERO
10	12	I	A LA COFRADIA
10	13	M	A LA COFRADIA
10	14	Q	VEREDA XINTE

Áreas Homogéneas	Descripción	Uso	Frente Base	Fondo Base	Valor x m2
42	DENXI ,MINA VIEJA	F 1	1,400	2,000	3.00
43	B. MORELOS EL CERRO	A 1	50	120	15.00
44	LAS CANOAS LA CRUZ	F 1	1,446	2,042	5.50
45	B.OCAMPO ZARAGOZA	H 1	100	150	34.00
46	EL PALMITO	A 1	20	42	20.00
47	R. DE BUCIO EJD, CAÑADA DE LOB	A 3	50	100	13.00
48	R. DE BUCIO EL PALMITO	A 1	50	103	24.00
49	AMP. DE EJIDO CAÑADA DE LOBOS	F 1	871	5,000	4.00
50	DOTACION EJIDO DE SAN ANDRES	F 1	1,925	3,436	3.00
51	XINTE DE LAGOS SEC. II	F 1	94	234	3.00
52	XINTE DE LAGOS SEC. I	H 1	78	141	3.00
54	AGUA BENDITA CUARTA MANZAN	A 4	63	74	3.00
56	CERRO AGUA BENDITA	F 1	1,000	614	4.00
57	AGUA BENDITA SEGUNDA MANZA	A 4	63	74	8.00
58	CERRO DE SAN NICOLAS	F 1	94	234	3.00
59	SN ANTONIO YONDEJE MAXDA SE	F 1	870	1,850	3.00
60	R. DE BUCIO	F 1	94	234	3.00

Zona	Manzana	Área Homogénea	Uso	Localidad	Colonia
1	48	4	HB 1	0	0
1	49	4	HB 1	0	0
1	50	4	HB 1	0	0
1	51	4	HB 1	0	0
1	52	4	HB 1	0	0
1	121	4	HB 1	0	0
1	53	5	HB 1	0	0
1	54	5	HB 1	0	0
1	55	5	HB 1	0	0
1	58	5	HB 1	0	0
1	59	5	HB 1	0	0
3	1	5	HB 1	0	0
3	2	5	HB 1	0	0
3	3	5	HB 1	0	0
3	4	5	HB 1	0	0
3	5	5	HB 1	0	0
3	6	5	HB 1	0	0
3	7	5	HB 1	0	0
3	8	5	HB 1	0	0
3	9	5	HB 1	0	0
3	10	5	HB 1	0	0
3	11	5	HB 1	0	0
3	12	5	HB 1	0	0
3	13	5	HB 1	0	0
3	14	5	HB 1	0	0
3	15	5	HB 1	0	0
5	1	6	QC 1	0	0
5	2	6	HB 1	0	0
5	3	6	HA 1	0	0
5	4	6	HB 1	0	0
5	5	6	HB 1	0	0
5	6	6	HB 1	0	0
5	7	6	HB 1	0	0
8	21	7	HB 1	0	0
8	22	7	HB 1	0	0
8	23	7	HB 1	0	0
8	24	7	HB 1	0	0
8	25	7	HB 1	0	0
8	26	7	HB 1	0	0
8	1	8	QC 1	0	0
8	2	8	HB 1	0	0
8	3	8	HB 1	0	0
8	4	8	HB 1	0	0
8	5	8	HB 1	0	0
8	6	8	HB 1	0	0
8	7	8	HB 1	0	0
8	8	8	HB 1	0	0
8	9	8	HB 1	0	0

Zona	Manzana	Área Homogénea	Uso	Localidad	Colonia
8	10	8	HB 1	0	0
8	11	8	HB 1	0	0
8	12	8	HB 1	0	0
8	13	8	HB 1	0	0
8	14	8	HB 1	0	0
8	15	8	HB 1	0	0
8	16	8	HB 1	0	0
8	17	8	HB 1	0	0
8	18	8	HB 1	0	0
8	19	8	HB 1	0	0
8	20	8	HB 1	0	0
2	2	9	HB 1	0	0
2	3	9	HB 1	0	0
2	4	9	HB 1	0	0
2	5	9	HB 1	0	0
2	6	9	HB 1	0	0
2	7	9	QC 1	0	0
2	8	9	HB 1	0	0
2	9	9	HB 1	0	0
2	10	9	HB 1	0	0
2	11	9	HB 1	0	0
2	12	9	HB 1	0	0
2	13	9	HB 1	0	0
2	14	9	HB 1	0	0
2	15	9	HB 1	0	0
2	16	9	HB 1	0	0
2	17	9	HB 1	0	0
2	18	9	HB 1	0	0
2	19	9	HB 1	0	0
2	20	9	QC 1	0	0
2	21	9	HB 1	0	0
2	22	9	HB 1	0	0
2	23	9	HB 1	0	0
2	24	9	HB 1	0	0
2	25	9	HB 1	0	0
2	26	9	HB 1	0	0
2	27	9	QC 1	0	0
2	28	9	HB 1	0	0
2	29	9	HB 1	0	0
2	30	9	HB 1	0	0
2	31	9	HB 1	0	0
2	32	9	HB 1	0	0
2	33	9	HB 1	0	0
2	34	9	HB 1	0	0
2	35	9	HB 1	0	0
2	36	9	HB 1	0	0
2	37	9	HB 1	0	0
2	38	9	HB 1	0	0

Zona	Manzana	Área Homogénea	Uso	Localidad	Colonia
2	39	9	HB 1	0	0
2	40	9	HB 1	0	0
2	41	9	HB 1	0	0
2	42	9	HB 1	0	0
2	53	9	HA 1	0	0
2	55	9	HA 1	0	0
2	65	9	HA 1	0	0
2	84	9	HB 1	0	0
6	25	9	HA 1	0	0
6	26	9	HA 1	0	0
5	8	10	HB 1	0	0
5	9	10	HB 1	0	0
5	10	10	HB 1	0	0
5	11	10	HB 1	0	0
5	12	10	HB 1	0	0
5	13	10	HB 1	0	0
5	14	10	HB 1	0	0
5	15	10	HB 1	0	0
5	16	10	HB 1	0	0
5	17	10	HB 1	0	0
5	18	10	HB 1	0	0
5	19	10	HB 1	0	0
5	20	10	HB 1	0	0
5	21	10	HB 1	0	0
5	22	10	HB 1	0	0
5	23	10	HB 1	0	0
5	24	10	HB 1	0	0
5	25	10	HB 1	0	0
5	26	10	HB 1	0	0
5	27	10	HB 1	0	0
5	28	10	HB 1	0	0
5	29	10	HB 1	0	0
5	30	10	HB 1	0	0
5	31	10	HB 1	0	0
5	32	10	HB 1	0	0
5	33	10	HB 1	0	0
5	34	10	HB 1	0	0
5	35	10	HB 1	0	0
5	36	10	HB 1	0	0
5	37	10	HB 1	0	0
5	38	10	HB 1	0	0
5	39	10	HB 1	0	0
5	40	10	HB 1	0	0
5	41	10	HB 1	0	0
5	42	10	HB 1	0	0
5	43	10	HB 1	0	0
5	44	10	HB 1	0	0
5	45	10	HB 1	0	0

Zona	Manzana	Área Homogénea	Uso	Localidad	Colonia
5	66	10	HA 1	0	0
5	46	11	HB 1	0	0
5	47	11	HB 1	0	0
5	48	11	HB 1	0	0
5	49	11	HB 1	0	0
5	50	11	HB 1	0	0
5	51	11	HB 1	0	0
5	52	11	HB 1	0	0
5	53	11	HB 1	0	0
5	54	11	HB 1	0	0
5	55	11	HB 1	0	0
5	56	11	HB 1	0	0
5	57	11	HB 1	0	0
5	58	11	HB 1	0	0
5	59	11	HB 1	0	0
4	2	12	HB 1	0	0
4	8	12	HB 1	0	0
4	9	12	HB 1	0	0
4	10	12	HB 1	0	0
4	17	12	HB 1	0	0
4	18	12	HB 1	0	0
4	20	12	HB 1	0	0
4	21	12	HB 1	0	0
4	23	12	HB 1	0	0
5	60	12	HB 1	0	0
4	1	13	HB 1	0	0
4	3	13	HB 1	0	0
4	4	13	HB 1	0	0
4	5	13	HB 1	0	0
4	6	13	HB 1	0	0
4	7	13	HB 1	0	0
4	11	13	HB 1	0	0
4	12	13	HB 1	0	0
4	13	13	HB 1	0	0
4	14	13	HB 1	0	0
4	15	13	HB 1	0	0
4	16	13	HB 1	0	0
4	19	13	HB 1	0	0
4	22	13	HB 1	0	0
6	45	14	HA 1	0	0
6	1	15	HA 1	0	0
6	2	15	HA 1	0	0
6	3	16	HA 1	0	0
6	4	16	HA 1	0	0
6	6	17	HA 1	0	0
6	7	17	HA 1	0	0
6	12	17	HA 1	0	0
6	13	17	HA 1	0	0

Zona	Manzana	Área Homogénea	Uso	Localidad	Colonia
6	14	17	HA 1	0	0
6	15	17	HA 1	0	0
6	16	17	HA 1	0	0
6	17	17	HA 1	0	0
6	18	17	HA 1	0	0
6	8	18	HA 1	0	0
6	9	18	HA 1	0	0
6	10	18	HA 1	0	0
6	11	18	HA 1	0	0
6	19	19	HA 1	0	0
6	20	19	HA 1	0	0
6	21	20	HA 1	0	0
6	22	21	HA 1	0	0
6	23	22	HA 1	0	0
6	24	22	HA 1	0	0
6	27	23	HA 1	0	0
6	28	23	HA 1	0	0
6	29	24	HA 1	0	0
6	30	24	HA 1	0	0
2	59	25	HA 1	0	0
2	71	25	HA 1	0	0
2	73	25	HA 1	0	0
2	74	25	HA 1	0	0
2	76	25	HA 1	0	0
2	77	25	HA 1	0	0
2	78	25	HA 1	0	0
2	79	25	HA 1	0	0
2	80	25	HA 1	0	0
2	81	25	HA 1	0	0
3	55	25	HA 1	0	0
2	51	26	HA 1	0	0
2	54	26	HA 1	0	0
2	56	26	HA 1	0	0
2	64	26	HA 1	0	0
2	68	26	HA 1	0	0
2	82	26	HA 1	0	0
2	61	27	HA 1	0	0
2	62	27	HA 1	0	0
2	63	27	HA 1	0	0
2	67	27	HA 1	0	0
2	70	27	HA 1	0	0
2	58	28	HA 1	0	0
2	66	28	HA 1	0	0
2	69	28	HA 1	0	0
2	72	28	HA 1	0	0
2	75	28	HA 1	0	0
2	57	29	HA 1	0	0
2	60	29	HA 1	0	0

Zona	Manzana	Área Homogénea	Uso	Localidad	Colonia
2	83	29	HA I	0	0
2	1	30	HA I	0	0
2	43	30	HA I	0	0
2	44	30	HA I	0	0
2	45	30	HA I	0	0
2	46	30	HA I	0	0
2	47	30	HA I	0	0
2	48	30	HA I	0	0
2	49	30	HA I	0	0
2	50	30	HA I	0	0
3	31	31	HA I	0	0
3	32	31	HA I	0	0
3	33	31	HA I	0	0
3	26	32	HA I	0	0
3	27	32	HA I	0	0
3	30	32	HB I	0	0
3	16	33	HA I	0	0
3	17	33	HA I	0	0
3	18	33	HB I	0	0
3	19	33	HB I	0	0
3	21	33	HB I	0	0
3	22	33	HB I	0	0
3	23	33	HB I	0	0
3	24	33	HA I	0	0
3	25	33	HA I	0	0
3	101	33	HA I	0	0
4	31	35	HA I	0	0
4	32	36	HA I	0	0
4	34	36	HA I	0	0
4	28	37	HA I	0	0
4	29	37	HB I	0	0
5	67	38	HA I	0	0
5	68	39	HA I	0	0
5	69	40	HA I	0	0
5	70	40	HA I	0	0
5	62	41	HA I	0	0
5	63	41	HA I	0	0
5	64	41	HA I	0	0
4	27	42	HB I	0	0
5	61	42	HA I	0	0
1	30	43	HA I	0	0
1	31	43	HA I	0	0
1	32	43	HA I	0	0
1	35	43	HA I	0	0
1	36	43	HA I	0	0
1	37	43	HA I	0	0
1	38	43	HA I	0	0
1	61	43	HA I	0	0

Zona	Manzana	Área Homogénea	Uso	Localidad	Colonia
1	62	43	HA 1	0	0
1	68	43	HA 1	0	0
1	71	43	HA 1	0	0
1	72	43	HA 1	0	0
1	73	43	HA 1	0	0
1	74	43	HA 1	0	0
1	75	43	HA 1	0	0
1	78	43	HA 1	0	0
1	33	44	HA 1	0	0
1	34	44	HA 1	0	0
1	79	44	HA 1	0	0
1	7	45	HA 1	0	0
1	8	45	HA 1	0	0
1	29	45	HA 1	0	0
1	39	45	HA 1	0	0
1	41	45	HA 1	0	0
1	56	45	HA 1	0	0
1	57	45	HA 1	0	0
1	63	45	HA 1	0	0
1	64	45	HA 1	0	0
1	65	45	HA 1	0	0
1	66	45	HA 1	0	0
1	67	45	HA 1	0	0
7	9	46	HB 1	0	0
7	10	46	HA 1	0	0
7	11	46	HA 1	0	0
7	12	46	HA 1	0	0
7	13	46	HB 1	0	0
7	14	46	HB 1	0	0
7	15	46	HA 1	0	0
7	16	46	HA 1	0	0
7	17	46	HA 1	0	0
8	29	47	HA 1	0	0
8	30	47	HA 1	0	0
8	31	47	HA 1	0	0
8	32	47	HA 1	0	0
8	33	47	HA 1	0	0
8	34	47	HA 1	0	0
8	38	47	HB 2	0	0
8	27	48	HA 1	0	0
8	28	48	HA 1	0	0
8	36	48	HA 1	0	0
8	37	48	HA 1	0	0
8	39	48	HB 2	0	0
8	40	48	HB 2	0	0
8	41	48	HB 2	0	0
8	42	48	HB 2	0	0
8	43	48	HA 1	0	0

Zona	Manzana	Área Homogénea	Uso	Localidad	Colonia
9	1	49	HA 1	0	0
9	2	49	HA 1	0	0
9	4	49	HA 1	0	0
9	3	50	HA 1	0	0
10	1	51	HA 1	0	0
10	7	51	HB 2	0	0
10	2	52	HA 1	0	0
10	3	52	HA 1	0	0
10	4	52	HA 1	0	0
10	5	52	HA 1	0	0
10	6	52	HA 1	0	0
10	8	52	HB 2	0	0
10	9	52	HB 2	0	0
10	10	52	HB 2	0	0
10	11	52	HB 2	0	0
10	12	52	HB 2	0	0
4	37	54	HA 1	0	0
4	35	56	HB 1	0	0
4	30	57	HA 1	0	0
4	36	57	HA 1	0	0
2	52	58	HA 1	0	0
5	65	59	HB 1	0	0
8	35	60	HA 1	0	0




TABLA DE VALORES UNITARIOS DE CONSTRUCCIONES
PARA EL AÑO 2013

CÓDIGO	USO	CLASE	CATEGORÍA	UNIDAD	VALOR UNITARIO
QH1	T O	HÓTEL REGULAR	BAJA	M2	4.394
QH2			MEDIA	M2	5.502
QH3			ALTA	M2	6.406
QI1		HÓTEL BUENO	BAJA	M2	7.879
QI2			MEDIA	M2	9.043
QI3			ALTA	M2	10.417
QL1		HÓTEL MUY BUENO	BAJA	M2	11.928
QL2			MEDIA	M2	13.685
QL3			ALTA	M2	15.706
QJ1	MERCADO	BAJA	M2	2.969	
QK2		MEDIA	M2	4.301	
EA1	E S P E C I A L E S	ALBERCA	BAJA (Sencilla)	M3	4.419
EA2			MEDIA (Equipada)	M3	6.053
EB1	BARDA	BAJA (Malla o similar)	ML	268	
EC2		MEDIA (Tabique o similar)	ML	1.758	
EC3		ALTA (Piedra o similar)	ML	2.946	
EC4		MUY ALTA (Perfiles metálicos)	ML	3.127	
ED1	CANCHA	BAJA (Arcilla o asfalto)	M2	298	
ED2		MEDIA (Concreto)	M2	721	
EG1	COBERTIZO	BAJA	M2	919	
EG2		MEDIA	M2	1.739	
EH3		ALTA	M2	3.095	
EH4		MUY ALTA	M2	5.269	
EI1	ELEVADOR	BAJA (Montacargas)	KG	296	
EJ2		MEDIA (Escal. Electr.)	ML	492.477	
EK3		ALTA (Elev. <10 niv)	PERS	86.377	
EK4		MUY ALTA (Elev. >10 niv.)	PERS	96.256	
EE1	CANCHA MURO	BAJA (Frontón)	M2	2.457	
EF2		MEDIA (Squash)	M2	4.727	
EL1	PAVIMENTO	BAJA (Asfalto o similar)	M2	298	
EL2		MEDIA (Concreto)	M2	383	
EL3		ALTA (Especial o similar)	M2	528	
EM1	CANCHA CÉSPED	BAJA	M2	71	





TABLA DE VALORES UNITARIOS DE CONSTRUCCIONES
PARA EL AÑO 2013


CÓDIGO	USO	CLASE	CATEGORÍA	UNIDAD	VALOR UNITARIO
IA3	INDUSTRIAL	LIGERA	ALTA	M2	2.360
IB1			BAJA	M2	2.765
IB2			MEDIA	M2	3.245
IB3		ALTA	M2	3.746	
IC1		MEDIANA	BAJA	M2	4.283
IC2			MEDIA	M2	4.823
IC3			ALTA	M2	5.469
ID1		PESADA	BAJA	M2	6.115
ID2			MEDIA	M2	6.701
ID3			ALTA	M2	7.523
IF1		COMPLEMENTARIA	BAJA	M2	2.925
IG2			MEDIA	M2	3.795
IH3			ALTA	M2	4.940
IH4	MUY ALTA		M2	6.610	
II1	TANQUE	BAJA (Cisterna)	M3	4.933	
IJ2		MEDIA (Elevado metálico)	M3	6.373	
IK3		ALTA (Elevado concreto)	M3	10.513	
IL1	SILO	BAJA (Metálico)	M3	2.366	
IM2		ALTA (Concreto)	M3	6.076	
QA1	CINE AUDITORIO	BAJA	M2	5.322	
QA2		MEDIA	M2	7.058	
QB3		ALTA	M2	8.869	
QC1	ESCUELA	BAJA	M2	3.132	
QC2		MEDIA	M2	4.473	
QC3		ALTA	M2	6.352	
QD1	OFICINAS	BAJA	M2	1.943	
QD2		MEDIA	M2	3.308	
QD3		ALTA	M2	6.421	
QD4		MUY ALTA	M2	12.417	
QE1	ESTACIONAMIENTO	BAJA	M2	2.956	
QE2		MEDIA	M2	6.246	
QF1	HOSPITAL	BAJA	M2	4.451	
QF2		MEDIA	M2	7.438	
QG3		ALTA	M2	11.209	
	EQUIPAMIENTO				



TIMILPAN

**TABLA DE VALORES UNITARIOS DE CONSTRUCCIONES
PARA EL AÑO 2013**

CÓDIGO	USO	CLASE	CATEGORÍA	UNIDAD	VALOR UNITARIO
HA1	H A B I T A C I O N A L	PRECARIA	BAJA	M2	931
HA2			MEDIA	M2	1.340
HA3			ALTA	M2	1.829
HB1		ECONOMICA	BAJA	M2	2.668
HB2			MEDIA	M2	3.227
HB3			ALTA	M2	3.706
HC1		I. SOCIAL	BAJA	M2	3.738
HC2			MEDIA	M2	4.606
HC3			ALTA	M2	5.106
HD1		REGULAR	BAJA	M2	5.324
HD2			MEDIA	M2	5.786
HD3			ALTA	M2	6.918
HE1		BUENA	BAJA	M2	7.698
HE2			MEDIA	M2	8.624
HE3			ALTA	M2	9.953
HF1		MUY BUENA	BAJA	M2	10.462
HF2			MEDIA	M2	11.954
HF3			ALTA	M2	13.928
HG1		LUJO	BAJA	M2	14.920
HG2			MEDIA	M2	17.525
HG3			ALTA	M2	19.847
CA1	C O M E R C I A L	ECONOMICA	BAJA	M2	1.928
CA2			MEDIA	M2	2.723
CA3			ALTA	M2	3.372
CB1		REGULAR	BAJA	M2	4.554
CB2			MEDIA	M2	5.397
CB3			ALTA	M2	6.531
CC1		BUENA	BAJA	M2	7.390
CC2			MEDIA	M2	8.281
CC3			ALTA	M2	9.827
CD1		MUY BUENA	BAJA	M2	11.220
CD2			MEDIA	M2	12.614
CD3			ALTA	M2	14.258
CE1		LUJO	BAJA	M2	16.282
CE2			MEDIA	M2	18.530
CE3			ALTA	M2	20.036
CF1		DEPARTAMENTAL	BAJA	M2	4.137
CF2			MEDIA	M2	4.426
CF3			ALTA	M2	5.816
CF4			MUY ALTA	M2	9.580
IA1		ECONOMICA	BAJA	M2	1.490
IA2	MEDIA		M2	1.894	



TIMILPAN

7

**TABLA DE VALORES UNITARIOS DE CONSTRUCCIONES
PARA EL AÑO 2013**

CÓDIGO	USO	CLASE	CATEGORÍA	UNIDAD	VALOR UNITARIO
EN1		GRADAS	Media (Concreto)	M2	3.688