



EN EL MUNICIPIO DE TENANCINGO, ESTADO DE MÉXICO; SIENDO LAS CATORCE HORAS CON CATORCE MINUTOS, DEL DÍA VEINTITRÉS DE MARZO DEL AÑO DOS MIL DIECISIETE, REUNIDOS EN LA SALA DE CABILDOS DEL PALACIO MUNICIPAL, LOS C.C. INTEGRANTES DEL AYUNTAMIENTO CONSTITUCIONAL DEL PERIODO 2016-2018; PROFR. ROBERTO ESPIRIDIÓN SÁNCHEZ POMPA, PRESIDENTE MUNICIPAL CONSTITUCIONAL; L.D. MÓNICA SALAZAR CEBALLOS, SÍNDICA MUNICIPAL; M. EN D.P. HÉCTOR GORDILLO SÁNCHEZ, PRIMER REGIDOR; P. EN PEDAG. ARIADNE BERENICE CARRILLO ALBA, SEGUNDA REGIDORA; PROFR. FLABIO CRUZ SOLANO CRUZ, TERCER REGIDOR; C. AUSENCIA MENDOZA LÓPEZ, CUARTA REGIDORA; PROFR. JUAN LÓPEZ VELASCO, QUINTO REGIDOR; ING. BLANCA ZARET ESQUIVEL PEÑA, SEXTA REGIDORA; C.P. JESÚS OCTAVIO SIERRA MARTÍNEZ, SÉPTIMO REGIDOR; L.D. RAMÓN CASTAÑEDA MONDRAGÓN, OCTAVO REGIDOR; C. MOISÉS NÁPOLES MAYA, NOVENO REGIDOR; ING. ROBERTO JARDÓN HERRERA, DÉCIMO REGIDOR; CON EL PROPÓSITO DE CELEBRAR LA TERCERA SESIÓN EXTRAORDINARIA DE CABILDO.

PUNTO NO. I

EN USO DE LA PALABRA EL PROFR. ROBERTO ESPIRIDIÓN SÁNCHEZ POMPA, PRESIDENTE MUNICIPAL, QUIEN DA LA BIENVENIDA A LOS INTEGRANTES DEL AYUNTAMIENTO Y SOLICITA AL C. SECRETARIO DEL AYUNTAMIENTO REALIZAR EL PASE DE LISTA Y EN SU CASO LA DECLARACIÓN DEL QUÓRUM LEGAL.

EL C. SECRETARIO DEL AYUNTAMIENTO REALIZA EL PASE DE LISTA:

L.D. MÓNICA SALAZAR CEBALLOS, SÍNDICA MUNICIPAL;
M. EN D.P. HÉCTOR GORDILLO SÁNCHEZ, PRIMER REGIDOR;
P. EN PEDAG. ARIADNE BERENICE CARRILLO ALBA, SEGUNDA REGIDORA;
PROFR. FLABIO CRUZ SOLANO CRUZ, TERCER REGIDOR;
C. AUSENCIA MENDOZA LÓPEZ, CUARTA REGIDORA;
PROFR. JUAN LÓPEZ VELASCO, QUINTO REGIDOR;
ING. BLANCA ZARET ESQUIVEL PEÑA, SEXTA REGIDORA;
C.P. JESÚS OCTAVIO SIERRA MARTÍNEZ, SÉPTIMO REGIDOR;
L.D. RAMÓN CASTAÑEDA MONDRAGÓN, OCTAVO REGIDOR;
C. MOISÉS NÁPOLES MAYA, NOVENO REGIDOR;
ING. ROBERTO JARDÓN HERRERA, DÉCIMO REGIDOR;

This text only appears in the demo version. This text can be removed with the full version.
Changed with the DEMO VERSION of CAD-KAS PDF-Editor (<http://www.cadkas.com>).

EN USO DE LA PALABRA EL PRESIDENTE MUNICIPAL DA LA BIENVENIDA A LOS INTEGRANTES DEL AYUNTAMIENTO, POR LO CUAL SE VERIFICA EL QUÓRUM LEGAL Y ES PROCEDENTE REALIZAR LA TERCERA SESIÓN EXTRAORDINARIA DE CABILDO.

EN USO DE LA PALABRA EL DÉCIMO REGIDOR ING. ROBERTO JARDÓN HERRERA QUIEN PREGUNTA, ¿CUÁL ES EL MOTIVO POR EL CUAL SE ESTÁ CONVOCANDO A UN CABILDO EXTRAORDINARIO? SI PRIMERO EXISTE EL ORDINARIO Y POSTERIOR EL EXTRAORDINARIO, PORQUE NO ES POSIBLE QUE HAYA SESIONES ORDINARIAS DE CABILDO SIN PUNTOS Y DE REPENTE SE CONVOQUE A CABILDO EXTRAORDINARIO, YA QUE, O NO SE TIENE LA APROBACIÓN PARA REALIZARLO O SON PUNTOS AL VAPOR PARA QUE SE PUEDAN APROBAR, DE IGUAL FORMA COMENTA QUE EL SOLICITÓ EL REGLAMENTO DE CABILDOS PORQUE CONSIDERA UNA FALTA DE SERIEDAD EN LOS CABILDOS REALIZADOS, YA QUE NO SE PUEDE UNA SEMANA CONVOCAR SIN PUNTOS A TRATAR Y A LA SIGUIENTE CONVOCAR A UN EXTRAORDINARIO CON LOS PUNTOS QUE SE ESTÁN DANDO Y SE METEN HASTA NUEVE PUNTOS, CONSIDERA QUE SE DEBE DE DAR MÁS SERIEDAD A LOS CABILDOS, PARA QUE EN SU MOMENTO SE CUENTE CON EL TIEMPO NECESARIO PARA ANALIZAR LA INFORMACIÓN QUE SE LES ENVÍA Y DE IGUAL FORMA, EN PASADAS SESIONES SE SOLICITÓ QUE ESTUVIERAN PRESENTES QUIENES PROPONEN LOS PUNTOS DE CABILDO PARA QUE PASEN A LA SESIÓN A DAR UNA EXPLICACIÓN DEL PUNTO A TRATAR.

EN USO DE LA PALABRA EL SÉPTIMO REGIDOR C.P. JESÚS OCTAVIO SIERRA MARTÍNEZ QUIEN MANIFIESTA, QUE ESTÁ DE ACUERDO CON LO COMENTADO POR EL DÉCIMO REGIDOR, PORQUE CONSIDERA QUE SE HIZO DE MANERA EXTRAORDINARIA PARA QUE NO SE LES DIERA TIEMPO PARA REVISAR TODA LA INFORMACIÓN QUE SE LES ENVÍO Y DE IGUAL FORMA MANIFIESTA QUE EL VIERNES PASADO NO HUBO PUNTOS Y EN ESTE SE REPLETA DE PUNTOS CON UN TIEMPO MÍNIMO PARA ESTUDIARLO Y SACAR CONCLUSIONES Y CONSIDERA QUE SE HIZO DE ESA FORMA PARA QUE NO HUBIERA TIEMPO DE REVISARLO Y APROBARLO SIN CONTRATIEMPOS.

EN USO DE LA PALABRA EL OCTAVO REGIDOR L.D. RAMÓN CASTAÑEDA MONDRAGÓN QUIEN MANIFIESTA, QUE LOS PUNTOS NO AMERITABAN QUE SE REALIZARA UNA SESIÓN EXTRAORDINARIA, SALVO EL DEL FEFOM QUE PUDO HABERSE HECHO CON ANTELACIÓN Y LOS OTROS NO AMERITABAN SER SOMETIDOS EN UNA SESIÓN EXTRAORDINARIA PORQUE NO SON DE URGENTE RESOLUCIÓN Y PUDIERON HABERSE REALIZADO EN UNA SESIÓN ORDINARIA Y POR TAL MOTIVO, LES HACE PENSAR QUE SE REALIZA ASÍ PARA SATURARLOS DE INFORMACIÓN Y NO SE ANALICEN DE LA FORMA CORRECTA; Y PERCIBE QUE ESA ES LA FINALIDAD SIN QUE TODA LA RESPONSABILIDAD RECAIGA SOBRE EL SECRETARIO, PERO SI EXHORTARÍA



CON TIGO Y POR TI
TRABAJAMOS

III SESIÓN EXTRAORDINARIA DE CABILDO

"2017. AÑO DEL CENTENARIO DE LAS CONSTITUCIONES MEXICANA Y MEXIQUENSE DE 1917"

PARA QUE EN UN PRÓXIMO CABILDO SE PUEDA HACER LLEGAR LA INFORMACIÓN CON MÁS TIEMPO YA QUE SIEMPRE SE HA INSISTIDO EN LO MISMO E INSISTE QUE DE ACUERDO A LA LEY ORGÁNICA PARA UN CABILDO EXTRAORDINARIO CON EXCEPCIÓN DEL FEFOM, LOS DEMÁS PUNTOS NO DEBEN DE ENTRAR EN UN CABILDO EXTRAORDINARIO PORQUE NO SON DE URGENTE RESOLUCIÓN Y EXHORTARÍA SE HAGA LLEGAR CON TIEMPO LA INFORMACIÓN YA QUE HA HABIDO OÍDOS SORDOS A LO QUE HA VENIDO REPITIENDO DE MANERA SISTEMÁTICA EL CÓMO SE DA LA INFORMACIÓN TARDÍA Y SI NO SE TOMAN CARTAS EN EL ASUNTO EN SU CASO HARÁ ALGUNA ACCIÓN PARA QUE LA CIUDADANÍA CONOZCA LA MANERA EN QUE SE LLEVAN A CABO LOS CABILDOS.

EN USO DE LA PALABRA EL TERCER REGIDOR PROFR. FLABIO CRUZ SOLANO CRUZ QUIEN MANIFIESTA, QUE HA VISTO EN DIFERENTES CABILDOS LA SITUACIÓN QUE SE PRESENTA EN RELACIÓN A LA INFORMACIÓN QUE SE ENVÍA, POR LO QUE SOLICITA QUE LA INFORMACIÓN SE ENVIÉ DE FORMA IMPRESA PARA QUE SE PUEDA REALIZAR EL ANÁLISIS CORRESPONDIENTE.

EN USO DE LA PALABRA EL NOVENO REGIDOR C. MOISÉS NÁPOLES MAYA QUIEN MANIFIESTA, QUE ÉL NO PERCIBE MALA FE, PERO SI SE PRESTA A UNA MALA INTERPRETACIÓN Y QUE SE HAGA COMO SE HA VENIDO PLATICANDO ENTREGANDO LA INFORMACIÓN A TIEMPO Y CLARO QUE POR SU NATURALEZA EXISTEN PUNTOS QUE SE DEBEN DE TRATAR DE FORMA EXTRAORDINARIA EN EL DÍA QUE SEA NECESARIO SIEMPRE Y CUANDO SE JUSTIFIQUE Y CONSIDERA QUE EXISTE MALA ORGANIZACIÓN AL MOMENTO DE PROGRAMAR LAS SESIONES DE CABILDO Y DE IGUAL FORMA QUE SE CONSIDEREN LOS COMENTARIOS QUE SE REALIZAN EN LAS SESIONES.

EN USO DE LA PALABRA EL PRESIDENTE MUNICIPAL PROFR. ROBERTO ESPIRIDIÓN SÁNCHEZ POMPA QUIEN MANIFIESTA, QUE EL MOTIVO POR EL CUAL SE REALIZÓ LA SESIÓN EL DÍA DE HOY ES PORQUE EL DÍA VIERNES TENÍA UNA REUNIÓN CON EL SECRETARIO GENERAL DEL GOBIERNO PARA TRATAR TEMAS RELACIONADOS CON EL MUNICIPIO, POR LO QUE ESE FUE EL MOTIVO QUE NO FUE EN VIERNES EL CABILDO.

EN USO DE LA PALABRA EL DÉCIMO REGIDOR ING. ROBERTO JARDÓN HERRERA QUIEN MANIFIESTA, NO SE CUESTIONA LO QUE SE COMENTA SINO LA SITUACIÓN DEL POR QUE LOS CABILDOS QUE SON SIN ASUNTOS A TRATAR Y DE REPENTE MANDAN UN CITATORIO DE QUE URGE UN CABILDO DONDE HAY ASUNTOS IMPORTANTES A TRATAR SE DAN DE UN MOMENTO A OTRO Y ES CONSIENTE QUE LOS CABILDOS SE PUEDEN MOVER DE DÍA LO QUE VE ES QUE ES CONTINUAMENTE ESTA SITUACIÓN Y ESPERA QUE SE ENCUENTRE PRESENTE EL DIRECTOR DE OBRAS PÚBLICAS PORQUE HAY SITUACIONES QUE NO SE

EN USO DE LA PALABRA EL TERCER REGIDOR PROFR. FLABIO CRUZ SOLANO CRUZ QUIEN MANIFIESTA, QUE EN RELACIÓN A QUE SI ES CABILDO EXTRAORDINARIO U ORDINARIO NO EXISTE TANTO PROBLEMA Y QUE DEBE DE HABER ORDEN EN RELACIÓN A LOS PUNTOS QUE SE TRATAN.

EN USO DE LA PALABRA EL OCTAVO REGIDOR L.D. RAMÓN CASTAÑEDA MONDRAGÓN QUIEN MANIFIESTA, QUE EXISTE IGNORANCIA EN CUANTO A QUE ES UN CABILDO ORDINARIO Y UNO EXTRAORDINARIO NO SOLO ES DECIR QUE NO IMPORTA SI ES ORDINARIO O EXTRAORDINARIO YA QUE CON FUNDAMENTO EN LA LEY ORGÁNICA MUNICIPAL SOLAMENTE LOS CABILDOS EXTRAORDINARIOS SON CUANDO HAY ASUNTOS DE URGENTE RESOLUCIÓN Y APROBAR LA NOMENCLATURA DE UNA CALLE NO ES UN ASUNTO DE URGENTE RESOLUCIÓN E INSISTE QUE POSIBLEMENTE FEFOM, LO SEA PORQUE SE TIENE UN PLAZO PARA APROBAR PERO NO SE DEBIÓ DE LLEGAR A HACER EXTRAORDINARIO SI CON TIEMPO SE HUBIERA METIDO EN UNO ORDINARIO, POR LO QUE COMENTA QUE SU VOTO ES EN CONTRA EN EL ORDEN DEL DÍA POR QUE NO SON ASUNTOS DE URGENTE RESOLUCIÓN.

PUNTO NO. II

RESPECTO AL PUNTO DEL ORDEN DE DÍA MARCADO CON LA FRACCIÓN II, EL SECRETARIO DEL AYUNTAMIENTO INFORMA QUE CONSISTE EN LA LECTURA DEL ACTA DE LA SESIÓN ANTERIOR, MISMA QUE FUE TURNADA A CADA UNO DE LOS INTEGRANTES DE ESTE CABILDO PARA SU LECTURA Y FIRMA; ASÍ MISMO SE SOLICITA LA DISPENSA DE LA LECTURA DEL ACTA DE LA SESIÓN

PUNTO NO. III

ACTO SEGUIDO Y CON FUNDAMENTO EN LO DISPUESTO POR LOS ARTÍCULOS 115 FRACCIÓN I DE LA CONSTITUCIÓN POLÍTICA DE LOS ESTADOS UNIDOS MEXICANOS; 113, 122 Y 128 FRACCIONES I Y XII DE LA CONSTITUCIÓN POLÍTICA DEL ESTADO LIBRE Y SOBERANO DE MÉXICO; 31, 48 FRACCIONES I, V Y XVI DE LA LEY ORGÁNICA MUNICIPAL DEL ESTADO DE MÉXICO; PROFR. ROBERTO ESPIRIDIÓN SÁNCHEZ POMPA, PRESIDENTE MUNICIPAL CONSTITUCIONAL, INSTRUYE AL SECRETARIO DEL AYUNTAMIENTO PONER A CONSIDERACIÓN DE LOS INTEGRANTES DEL CABILDO EL SIGUIENTE:



Palacio Municipal S/N.
Tenancingo, Estado de México
Tel 714 103 0872 / 714 103 0879
e-mail PresidenciaTenancingo2016-2018@hotmail.com





ORDEN DEL DÍA

- I. LISTA DE ASISTENCIA Y EN SU CASO DECLARACIÓN DEL QUÓRUM LEGAL;
- II. LECTURA, DISCUSIÓN Y EN SU CASO APROBACIÓN DEL ACTA DE LA SESIÓN ANTERIOR;
- III. LECTURA Y EN SU CASO APROBACIÓN DEL ORDEN DEL DÍA;
- IV. PROPUESTA, ANÁLISIS Y EN SU CASO AUTORIZACIÓN DE EJECUTAR OBRAS CON RECURSOS DEL FONDO ESTATAL DE FORTALECIMIENTO MUNICIPAL FEFOM 2017; PROPUESTA QUE REALIZA EL ARQ. RAÚL REYES GARCÍA, DIRECTOR DE OBRAS PÚBLICAS;
- V. PROPUESTA, ANÁLISIS Y EN SU CASO APROBACIÓN DEL ALINEAMIENTO, APERTURA Y/O RECONOCIMIENTO DE LAS VÍAS PÚBLICAS: CERRADA DE LOS SABINOS, CERRADA EL FRESNO, CERRADA LOS NOGALES, CERRADA LEÓN GUZMÁN, CERRADA RODEO Y CONTINUIDAD DE LA CERRADA LEÓN GUZMÁN DE LA COLONIA SAN RAMÓN; PROPUESTA QUE REALIZA LA C. MARÍA GUADALUPE MERCADO ENRÍQUEZ, DIRECTORA DE DESARROLLO URBANO;
- VI. PROPUESTA, ANÁLISIS Y EN SU CASO APROBACIÓN DEL ALINEAMIENTO, APERTURA Y/O RECONOCIMIENTO DE LA VÍA PÚBLICA DENOMINADA RAYO DEL SUR, DE LA COLONIA EMILIANO ZAPATA, EJIDO DE TENANCINGO; PROPUESTA QUE REALIZA LA C. MARÍA GUADALUPE MERCADO ENRÍQUEZ, DIRECTORA DE DESARROLLO URBANO;
- VII. PROPUESTA, ANÁLISIS Y EN SU CASO APROBACIÓN DE LA ALINEAMIENTO, APERTURA Y/O RECONOCIMIENTO DE VÍAS PÚBLICAS: PRIVADA CARMEN SERDÁN Y PRIVADA HERMANOS FLORES MAGÓN, DE LA COLONIA EMILIANO ZAPATA EJIDO DE TENANCINGO; PROPUESTA QUE REALIZA LA C. MARÍA GUADALUPE MERCADO ENRÍQUEZ, DIRECTORA DE DESARROLLO URBANO;
- VIII. PROPUESTA, ANÁLISIS Y EN SU CASO APROBACIÓN DEL ALINEAMIENTO Y RECONOCIMIENTO DEL CAMBIO DE NOMBRE DE LA CALLE CERRADA ZAPOPAN A CALLE TLAQUEPAQUE, DE LA COLONIA LA CIÉNEGA; PROPUESTA QUE REALIZA LA C. MARÍA GUADALUPE MERCADO ENRÍQUEZ, DIRECTORA DE DESARROLLO URBANO;
- IX. PROPUESTA, ANÁLISIS Y EN SU CASO APROBACIÓN DE LA CONDONACIÓN DEL PAGO POR EL TRÁMITE DE REGISTRO DE FIERROS PARA MARCA DE GANADO; PROPUESTA QUE REALIZA LA ING. BLANCA ZARET ESQUIVEL PEÑA, SEXTA REGIDORA MUNICIPAL;
- X. ASUNTOS GENERALES; Y
- XI. CLAUSURA DE SESIÓN

This text only appears in the demo version. This text can be removed with the full version.
Changed with the DEMO VERSION of CAD-KAS PDF-Editor (http://www.cadkas.com).

EN USO DE LA PALABRA EL OCTAVO REGIDOR L.D. RAMÓN CASTAÑEDA MONDRAGÓN QUIEN MENIFIESTA SU INTERÉS EN LA MATERIA, LEVANTA LA SIGUIENTE MOTIÓN PARA QUE SE APROBEN LAS SIGUIENTES URGENTE RESOLUCIÓN.

UNA VEZ HECHA LA MOTIÓN, EL C. SECRETARIO DEL AYUNTAMIENTO, POR INSTRUCCIONES DEL EJECUTIVO MUNICIPAL, PREGUNTA AL PLENO DEL CABILDO, QUIEN ESTE POR LA AFIRMATIVA DE APROBAR EL PUNTO MARCADO CON LA FRACCIÓN III DEL ORDEN DEL DÍA SÍRVASE EXPRESARLO LEVANTANDO LA MANO; SE APRUEBA Y EXPIDE CON DIEZ VOTOS A FAVOR Y DOS VOTOS EN CONTRA POR PARTE DEL OCTAVO REGIDOR L.D. RAMÓN CASTAÑEDA MONDRAGÓN Y EL DÉCIMO REGIDOR ING. ROBERTO JARDON HERRERA, EL SIGUIENTE:

ACUERDO:

ÚNICO.- SE HACE CONSTAR QUE EL ORDEN DEL DÍA PARA ESTA SESIÓN HA SIDO APROBADO CON DIEZ VOTOS A FAVOR Y DOS VOTOS EN CONTRA POR PARTE DEL OCTAVO REGIDOR L.D. RAMÓN CASTAÑEDA MONDRAGÓN Y EL DÉCIMO REGIDOR ING. ROBERTO JARDON HERRERA.

PUNTO NO. IV

PROPUESTA, ANÁLISIS Y EN SU CASO AUTORIZACIÓN DE EJECUTAR OBRAS CON RECURSOS DEL FONDO ESTATAL DE FORTALECIMIENTO MUNICIPAL FEFOM 2017; PROPUESTA QUE REALIZA EL ARQ. RAÚL REYES GARCÍA, DIRECTOR DE OBRAS PÚBLICAS.

EXPOSICIÓN DE MOTIVOS





FONDO ESTATAL DE FORTALECIMIENTO MUNICIPAL FEFOM 2017					13,886,871.62
NOMBRE DE LA OBRA O ACCIÓN	LOCALIDAD	80% OBRAS DIRECTAS	80% VALORADO Y CAMARAS DE VIGILANCIA	TOTAL	
1. TERMINACIÓN DE TECHUMBRE EN EL JARDÍN DE NIÑOS "JOSE FERRER ESPINO"	SALTILLO	\$ 220,000.00		\$ 220,000.00	
2. CONSTRUCCIÓN DE TECHUMBRE EN JARDIN DE NIÑOS VALERIO DE TACUBA	COL. MORELOS	\$ 330,000.00		\$ 330,000.00	
3. CONSTRUCCIÓN DE TECHUMBRE DE LA CANCHA DE BASKETBALL DE LA COLONIA	COL. SAN JERONIMO	\$ 850,000.00		\$ 850,000.00	
4. CONSTRUCCIÓN DE TECHUMBRE EN LA PLAZA CIVICA DE LA ESCUELA PRIMARIA "MIGUEL COMANCHE"	CRUZ VIZCARRA	\$ 650,000.00		\$ 650,000.00	
5. CONSTRUCCIÓN DE DELEGACIÓN PRIMERA ETAPA	TEPILCATEPEC	\$ 660,000.00		\$ 660,000.00	
6. REHABILITACIÓN DEL PARQUE DE LA COLONIA	COL. ISSEMAM	\$ 214,332.61		\$ 214,332.61	
7. CREAR UNIDAD DEPORTIVA EL SALTO	LOS SIMPES	\$ 1,500,000.00		\$ 1,500,000.00	
8. REHABILITACIÓN DE LA PLAZA CIVICA	TECOMAN	\$ 350,000.00		\$ 350,000.00	
9. CONSTRUCCIÓN DE DOS ALÍAS EN LA ESCUELA SECUNDARIA POR "V. TAMAYO TORRES BORDA"	SAN NICOLAS	\$ 650,000.00		\$ 650,000.00	
10. CONSTRUCCIÓN DE DELEGACIÓN MUNICIPAL PRIMERA ETAPA	TENENGA	\$ 300,000.00		\$ 300,000.00	
11. CONTINUACIÓN DE LA IMPLEMENTACIÓN DEL CIRCUITO SAN DIEGO PRIMERA ETAPA	SAN DIEGO	\$ 850,000.00		\$ 850,000.00	
12. REHABILITACIÓN CON CONCRETO HIDRAULICO DE LA CALLE 13 DE SEPTIEMBRE PRIMERA ETAPA	LA CIBOLA	\$ 1,411,486.91		\$ 1,411,486.91	
13. REHABILITACIÓN CON CONCRETO HIDRAULICO DE LA CALLE MASERO	CANECERA MUNICIPAL	\$ 1,500,000.00		\$ 1,500,000.00	
14. SOLUCIÓN LLAVE DE MANO DEL SISTEMA DE VIGILANCIA PARA EL MUNICIPIO DE TENENGA	2 VIGILANCIA MUNICIPAL	\$ 2,000,000.00		\$ 2,000,000.00	
15. REHABILITACIÓN CON CONCRETO HIDRAULICO DE LA CALLE 21 DE MARZO PRIMERA ETAPA	COL. EMERSON	\$ 750,000.00		\$ 750,000.00	
16. REHABILITACIÓN CON CONCRETO HIDRAULICO DEL CAMINO QUE CONDUCE AL PANTON PRIMERA ETAPA	GUTZELAPA	\$ 750,000.00		\$ 750,000.00	
17. REHABILITACIÓN CON CONCRETO HIDRAULICO DEL CAMINO DE ACCESO A SAN JUAN AGNACIA PRIMERA ETAPA	SAN JUAN AGNACIA	\$ 950,000.00		\$ 950,000.00	
				\$ 6,474,332.61	\$ 8,211,486.91
				\$ 13,685,819.52	\$ 13,886,871.62

EN USO DE LA PALABRA EL OCTAVO REGIDOR L.D. RAMÓN CASTAÑEDA MONDRAGÓN QUIEN MANIFIESTA, QUE TIENE VARIAS DUDAS, LA GACETA DE GOBIERNO DE FECHA 21 DE DICIEMBRE DE 2016 DONDE SE APROBÓ EL PROGRAMA DE OBRAS PÚBLICAS PARA EL AÑO 2017, EN EL CUAL SE MENCIONA QUE LOS MUNICIPIOS ADHERIDOS A ESTE PROGRAMA PODRÁN UTILIZAR HASTA EL CUARENTA POR CIENTO PARA ENFRENTAR ALGUNOS PASIVOS EN ESPECIAL LOS QUE SE TENGAN CON LA COMISIÓN DEL AGUA DEL ESTADO DE MÉXICO, EL INSTITUTO DE SEGURIDAD SOCIAL DEL ESTADO DE MÉXICO Y MUNICIPIOS, EL GOBIERNO DEL ESTADO DE MÉXICO, LA COMISIÓN FEDERAL DE ELECTRICIDAD Y LA SECRETARÍA DE HACIENDA Y CRÉDITO PÚBLICO, LO QUE ES CERCA DE CINCO MILLONES DE PESOS, A LO QUE EL QUINTO REGIDOR SIEMPRE SE HA QUEJADO QUE EL ORGANISMO S.A.P.A.S. TIENE ADEUDO CON LA COMISIÓN DEL AGUA, CON C.F.E. POR LO QUE PREGUNTA ¿SI LAS REGLAS DE OPERACIÓN DE ESTOS RECURSOS LO PERMITEN POR QUE NO SE CANALIZA AUNQUE SEA UNA MÍNIMA PARTE A AYUDAR A SOLVENTAR ESAS DEUDAS QUE VIENE TENIENDO S.A.P.A.S., POR OTRO LADO, NO SE ESTABLECEN LOS PROYECTOS DE LAS OBRAS EN DONDE SE LES DÉ A CONOCER LAS ESPECIFICACIONES DE CADA OBRA A REALIZAR, DE IGUAL FORMA COMENTA QUE NO ES POSIBLE QUE PARA LA CONSTRUCCIÓN DE LA PRIMERA ETAPA DE LA DELEGACIÓN DE TEPILCATEPEC SE EMPLEE TANTO DINERO SI SOLAMENTE ES LA PRIMERA ETAPA, SALVO QUE SEA DE DOS PISOS Y DE LA MISMA MANERA A LA DELEGACIÓN DE TENERÍA, YA QUE A SU CONSIDERACIÓN EMPLEAR QUINIENTOS CINCUENTA MIL PESOS EN LA CONSTRUCCIÓN DE UNA DELEGACIÓN ES UNA EXAGERACIÓN Y EN SU MOMENTO SE PUEDE DECIR QUE ESTÁ ACORDE CON LA REALIDAD PORQUE NO CUENTAN CON EL PROYECTO DE LA OBRA Y PUEDE SER UNA CONSTRUCCIÓN DE GRANDES MAGNITUDES, PERO NO CUENTA CON LOS ELEMENTOS PARA QUE SU VOTO SEA A FAVOR. Y SI SE ANALIZAN LAS OBRAS QUE SE PRESENTAN POR LO MENOS ÉL NO CUENTA CON LOS ELEMENTOS Y SE PRESTA A MALAS INTERPRETACIONES POR QUE MIENTRAS NO CUENTE CON LA INFORMACIÓN COMPLETA NO PUEDE DAR SU VOTO A FAVOR.

EN USO DE LA PALABRA EL DÉCIMO REGIDOR ING. ROBERTO JARDÓN HERRERA QUIEN MANIFIESTA, QUE LAS OBRAS TIENEN COSTOS EXCESIVOS, POR LO QUE AL PRINCIPIO MENCIONABA QUE ESTUVIERA PRESENTE EL DIRECTOR DE OBRAS PÚBLICAS PARA QUE EN PRIMER LUGAR LES SEA INFORMADO COMO FUE QUE SE ELIGIERON ESTAS OBRAS PORQUE LE LLAMA LA ATENCIÓN QUE DURANTE TODO EL AÑO SOLO SE HAN DESTINADO RECURSOS PARA TECHUMBRES Y CAMINOS CUANDO EXISTEN MÁS OBRAS QUE SE DEBEN DE REALIZAR, QUE LOS MISMOS DELEGADOS HAN SOLICITADO, YA QUE POR EJEMPLO PARA LA REHABILITACIÓN DEL PARQUE DE LA COLONIA ISSEMAM SE ESTÁN DESTINANDO MÁS DE DOSCIENTOS MIL PESOS LO CUAL NO REQUIERE DE ESA CANTIDAD O LA UNIDAD DEPORTIVA "EL SALTO" QUE SE LE DESTINA UN MILLÓN Y MEDIO DE PESOS, POR LO QUE QUIERE SABER EN BASE A QUE SE DETERMINAN LOS MONTOS A APROBARSE EN ESTE CABILDO, DEL MISMO MODO MANIFIESTA QUE EL AÑO PASADO TAMBIÉN SU VOTO



Palacio Municipal S/N.
Tenancingo, Estado de México
Tel. 714 103 0872 / 714 103 0879

e-mail: PresidenciaTenancingo2016-2018@hotmail.com



CONTIGO Y POR TI
trabajamos.

III SESIÓN EXTRAORDINARIA DE CABILDO (AÑO 2017)

"2017. AÑO DEL CENTENARIO DE LAS CONSTITUCIONES MEXICANA Y MEXIQUENSE DE 1917"



FUE EN CONTRA POR LA MISMA SITUACIÓN QUE COMENTO EL OCTAVO REGIDOR Y POR EL DESCONOCIMIENTO DE LOS PROYECTOS Y SEGÚN LA PÁGINA DE INTERNET DE GOBIERNO DEL ESTADO MANIFIESTA QUE DE CONFORMIDAD CON LO ESTABLECIDO EN LOS LINEAMIENTOS PARA LA UTILIZACIÓN DEL FONDO ESTATAL DE FORTALECIMIENTO MUNICIPAL FEFOM Y SUS CRITERIOS DE APLICACIÓN SERÁ RESPONSABILIDAD DE CADA MUNICIPIO QUE LOS PROYECTOS DE INVERSIÓN A EJECUTARSE CON RECURSOS DEL FONDO CUMPLA CON LOS SIGUIENTES REQUISITOS: A) ESTAR ASOCIADOS AL CUMPLIMIENTO DE METAS Y OBJETIVOS DEL PLAN DE DESARROLLO DEL ESTADO DE MÉXICO 2011-2017 Y AL PLAN DE DESARROLLO MUNICIPAL 2016-2018; B) FIRMAR EL CONVENIO, MARCO DE EJECUCIÓN Y ANEXOS CORRESPONDIENTES CON LA SECRETARÍA DE FINANZAS EN DOS TANTOS ORIGINALES; C) CONTAR CON EL EXPEDIENTE TÉCNICO DE CADA OBRA Y EL D) ELABORAR EL PROYECTO EJECUTIVO CONTENIENDO LA INFORMACIÓN SUFICIENTE PARA ANALIZAR Y EVALUAR LAS OBRAS A REALIZARSE, CONTAR CON EL ANÁLISIS COSTO BENEFICIO DICTAMINADO DE ACUERDO A LOS LINEAMIENTOS DE INVERSIÓN QUE PARA TAL EFECTO EMITE LA SECRETARÍA DE FINANZAS; Y F) CONTAR CON LA AUTORIZACIÓN DE CABILDO PARA LA REALIZACIÓN DE CADA PROYECTO, NO POR UN PAQUETE DE OBRAS.

EN USO DE LA PALABRA EL SÉPTIMO REGIDOR C.P. JESÚS OCTAVIO SIERRA MARTÍNEZ QUIEN MANIFIESTA, QUE EN CUANTO AL SISTEMA DE VIGILANCIA NO DEBIERA DE ENTRAR EN EL PRESUPUESTO DE OBRAS PÚBLICAS SINO QUE EN EL DE SEGURIDAD PÚBLICA MUNICIPAL, POR LO TANTO NO IMAGINA AL ARQUITECTO DE OBRAS PÚBLICAS PONIENDO CÁMARAS DE SEGURIDAD PERO DE ANTEMANO MANIFIESTA QUE SU VOTO ES EN CONTRA, YA QUE VIENEN CANTIDADES MUY ELEVADAS SIN JUSTIFICAR COMO SE VA A APLICAR EL RECURSO Y NI SIQUERA SE ENCUENTRA EL DIRECTOR PARA EXPLICAR EL PORQUÉ DE LOS COSTOS Y REALIZA LA PROPUESTA DE QUE ESTE PUNTO SE POSPONGA A UN CABILDO EXCLUSIVO PERO QUE SI SE ALIMENTE DE INFORMACIÓN CON LA QUE TENGAN LA CONFIANZA DE REALIZAR ALGÚN COMENTARIO O BIEN APROBAR EL PUNTO, PORQUE SON MÁS DE TRECE MILLONES DE PESOS Y SE ESTARÍAN ARRIESGANDO A QUE EN ALGUNA AUDITORIA O CONTROL DE CALIDAD LA CULPA VA A RECAER AL CABILDO.

EN USO DE LA PALABRA EL QUINTO REGIDOR PROFR. JUAN LÓPEZ VELASCO QUIEN MANIFIESTA, QUE EN RELACIÓN A ESTE PUNTO CONCUERDA EN QUE SE POSPONGA EL PUNTO PARA OTRO CABILDO PERO QUE SE ENCUENTRE PRESENTE EL DIRECTOR DE OBRAS PÚBLICAS, CON LO QUE SE EVITARÍA DE QUE SE PRESTE A MALAS INTERPRETACIONES, POR OTRA PARTE LO QUE SE TRATABA DE CABILDO EXTRAORDINARIO U ORDINARIO QUE SE TOMEN EN CUENTA LOS PLANTEAMIENTOS REALIZADOS PARA NO CAER EN LA TENTACIÓN DE QUE SE HAGAN OBRAS POR OBRAS, CUMPLIENDO LA LEY DEL PUNTO. Y EN CUANTO A LA COMPARECENCIA DE LOS DIRECTORES NO PARA NADA SE DESERTEGA EN EL PUNTO.

EN USO DE LA PALABRA EL TERCER REGIDOR PROFR. FLABIO CRUZ SOLANO CRUZ QUIEN MANIFIESTA, QUE EN RELACIÓN CON LO EXPRESADO EN CUANTO A LA SESIÓN EXTRAORDINARIA TAL VEZ SI EXISTA IGNORANCIA PERO CONSIDERA QUE SI LOS PUNTOS DEL FEFOM Y DEL FIERRO DEL GANADO SON URGENTES CONSIDERA QUE NO EXISTE DE SU PARTE INCONVENIENTE EN QUE SE AGREGUEN MÁS PUNTOS A LA SESIÓN; AHORA BIEN, EN CUANTO AL PUNTO DEL FEFOM COMENTA QUE DE REVISAR OBRA POR OBRA HAY MUCHAS QUE DERIVADO DE LOS RECORRIDOS QUE HAN REALIZADO CON EL PRESIDENTE SE TIENE CONOCIMIENTO POR EJEMPLO LA TERMINACIÓN DE LA TECHUMBRE DEL JARDÍN DE NIÑOS DEL SALITRE, AUNQUE SI CONCUERDA EN QUE HACE FALTA REVISAR LOS EXPEDIENTES TÉCNICOS PARA SABER EN QUÉ CONSISTE CADA OBRA.

EN USO DE LA PALABRA EL OCTAVO REGIDOR L.D. RAMÓN CASTAÑEDA MONDRAGÓN QUIEN MANIFIESTA, QUE PARA FUNDAMENTAR LO QUE COMENTO CON RESPECTO A LAS SESIONES DE CABILDO MISMO QUE SE ENCUENTRA EN EL ARTÍCULO 28 DE LA LEY ORGÁNICA MUNICIPAL DEL ESTADO DE MÉXICO, EL CUAL A LA LETRA DICE: LOS AYUNTAMIENTOS SESIONARÁN CUANDO MENOS UNA VEZ CADA OCHO DÍAS O CUANTAS VECES SEA NECESARIO EN ASUNTOS DE URGENTE RESOLUCIÓN [...] Y ESTOS ASUNTOS SI SE PASAN CON TIEMPO NO SON DE URGENTE RESOLUCIÓN Y DE IGUAL FORMA COMENTA QUE NO ESTÁ EN CONTRA DE QUE SE REALICEN LAS OBRAS, SINO QUE SE JUSTIFIQUE CON EL EXPEDIENTE TÉCNICO SI EL RECURSO ASIGNADO VALE LA OBRA PORQUE INCLUSIVO PUEDE SER HASTA BAJO EL COSTO, PERO NO SE PUEDE DETERMINAR HASTA NO CONTAR CON TODA LA INFORMACIÓN Y NO PUEDE APROBAR A CIEGAS ESTE PRESUPUESTO.

EN USO DE LA PALABRA EL PRIMER REGIDOR MTRO. HÉCTOR GORDILLO SÁNCHEZ QUIEN MANIFIESTA, QUE DE IGUAL FORMA DESCONOCE EL EXPEDIENTE TÉCNICO DE LAS OBRAS Y EN SU OPINIÓN DIVIDIRÍA EL LISTADO EN DOS BLOQUES UNO DE LAS OBRAS QUE SE ENCUENTRAN PLASMADAS EN EL PLAN DE DESARROLLO Y EL OTRO LAS OBRAS QUE POR LA NECESIDAD HAN IDO SURGIENDO Y SE DEBEN DE IR CUMPLIENDO, POR EJEMPLO LA DIFERENCIA ENTRE LA DE TEPALCATEPEC Y LA DE TENERÍA AMBAS SON UNA PRIMERA ETAPA DE LA CONSTRUCCIÓN DE LA DELEGACIÓN PERO MUCHO TIENE QUE VER EN CUANTO AL NOMBRE PORQUE AUNQUE DIGA QUE ES UNA PRIMERA ETAPA, QUIZÁS YA UNA DELEGACIÓN EN FORMA FUNCIONAL SE PODRÍA YA ESTAR ENTREGANDO AUNQUE DIGA PRIMERA ETAPA, LA DE TEPALCATEPEC FORMA PARTE DEL PLAN DE DESARROLLO MUNICIPAL Y EN TENERÍA PUEDE SER QUE NO SEA PARTE DEL PLAN DE DESARROLLO MUNICIPAL PERO QUE POR LA NECESIDAD SURGIÓ.



Palacio Municipal S/N,
Tenancingo, Estado de México
Tel. 714 102 0000 / 714 102 0000



CONTIGO Y POR TI
trabajamos.

III SESIÓN EXTRAORDINARIA DE CABILDO (AÑO 2017)

"2017. AÑO DEL CENTENARIO DE LAS CONSTITUCIONES MEXICANA Y MEXIQUENSE DE 1917"



EN USO DE LA PALABRA EL QUINTO REGIDOR PROFR. JUAN LÓPEZ VELASCO QUIEN MANIFIESTA, QUE REITERA LO QUE YA COMENTO YA QUE SI ESTUVIERA EL DIRECTOR PODRÍA EXPLICAR Y DE ESA FORMA SALVAR EL ASUNTO Y CONSIDERA QUE LA INCERTIDUMBRE ES LOS COSTOS Y EN RELACIÓN A ESTOS COMENTA QUE COMO SUCEDIÓ EN ACATZINGO SE REALIZÓ UNA OBRA Y ALCANZO PARA AVANZAR EN OTRA CALLE Y DE IGUAL FORMA PASO EN LA CIÉNEGA, LO QUE LE DA LA IMPRESIÓN QUE EL RECURSO SE ESTÁ APLICANDO DE MANERA CORRECTA, PERO NO SOBRA QUE EL DIRECTOR PASE A EXPLICAR EN QUÉ CONSISTEN LAS OBRAS.

EN USO DE LA PALABRA EL TERCER REGIDOR PROFR. FLABIO CRUZ SOLANO CRUZ QUIEN MANIFIESTA, QUE SU PARTICIPACIÓN ES EN RELACIÓN A LA CALLE 21 DE MARZO COLONIA EMILIANO ZAPATA CONSIDERA QUE ES UNA CALLE MUY IMPORTANTE PORQUE ES PARALELA A LA CARRETERA Y ESTÁ BIEN QUE ESTE DENTRO DEL PRESUPUESTO 2017 PERO SERÍA MEJOR QUE SE SIGUIERA DENTRO DEL PRESUPUESTO DEL AÑO 2018, POR LA SITUACIÓN DE LA NECESIDAD QUE SURGE AL TRÁNSITO VEHICULAR Y LO IMPORTANTE SERÍA QUE SI HACEN TRABAJOS SE BENEFICIE A DONDE YA HAY POBLACIÓN PARA QUE TENGAN UN FÁCIL ACCESO CON SUS VEHÍCULOS.

EN USO DE LA PALABRA EL DÉCIMO REGIDOR ING. ROBERTO JARDÓN HERRERA QUIEN MANIFIESTA, QUE EN CUANTO A LO QUE COMENTO EL TERCER REGIDOR CONSIDERA QUE ESA INFORMACIÓN LA DEBE DE PROPORCIONAR EL DIRECTOR DE OBRAS PÚBLICAS YA QUE EL REGIDOR LO HACE DESDE SU APRECIACIÓN Y EL DIRECTOR LO REALIZARÍA DE FORMA MÁS TÉCNICA, POR OTRA PARTE LE PREOCUPA QUE LAS OBRAS SE MANEJEN POLÍTICAMENTE SI BIEN REALIZAR LAS OBRAS ES NECESARIO PARA BENEFICIAR A LA CIUDADANÍA, PERO SI SE POLITIZAN LAS OBRAS SOLAMENTE SE BRINDA EL APOYO A UN SECTOR DE LA SOCIEDAD.

EN USO DE LA PALABRA EL NOVENO REGIDOR C. MOISÉS NÁPOLES MAYA QUIEN MANIFIESTA, QUE ESTE TIPO DE DEBATES SE PUEDEN HACER MENOS SI SE TIENE LA INFORMACIÓN A TIEMPO Y BIEN SE PODRÍAN HACER PRECABILDO Y QUE SI EN ESTA SESIÓN SE VOTA A FAVOR O EN CONTRA ESTE PUNTO NO QUIERE DECIR QUE YA NO SE PUEDA HACER NADA YA QUE SI ALGUNO TIENE ALGUNA DUDA O INQUIETUD AL RESPECTO PUEDE INVESTIGAR Y LLEGAR HASTA LAS ÚLTIMAS CONSECUENCIAS SI ASÍ LO QUISIERA Y COMENTA QUE ÉL NO TIENE INCONVENIENTE EN VOTAR EL PUNTO A FAVOR PORQUE SI LE SURGIERA ALGUNA DUDA EL INVESTIGARÍA PORQUE LO PUEDE HACER.

EN USO DE LA PALABRA EL OCTAVO REGIDOR L.D. RAMÓN CASTAÑEDA MONDRAGÓN QUIEN MANIFIESTA, QUE NO ESTÁ EN CONTRA DE LAS OBRAS SINO DE LOS MONTOS MIENTRAS NO SE JUSTIFIQUE CON EL EXPEDIENTE TÉCNICO.

EN USO DE LA PALABRA EL SÉPTIMO REGIDOR C.P. JESÚS OCTAVIO SIERRA MARTÍNEZ QUIEN MANIFIESTA, QUE NO SE TRATA DE DEFENDER AL PRESIDENTE POR QUÉ NO LO NECESITA Y NO ES NECESARIO ANDAR PEGADO A ÉL PARA SABER QUÉ ES LO QUE SE ESTÁ HACIENDO O COMO SE VA A HACER, YA QUE PARA SESIONES DE CABILDO DEBEN DE CONTAR CON LA INFORMACIÓN PRECISA Y DETALLADA DE LO QUE SE VA A SOMETER A SU APROBACIÓN, DEL MISMO MODO COMENTA QUE IGUAL QUE EL OCTAVO REGIDOR NO SE ESTÁ EN CONTRA DE LAS OBRAS SIMPLEMENTE PIDEN QUE SE DESGLOSEN LAS OBRAS Y LES DIGAN CÓMO SE VAN A EMPLEAR.

EN USO DE LA PALABRA EL DÉCIMO REGIDOR ING. ROBERTO JARDÓN HERRERA QUIEN MANIFIESTA, NO ESTAR DE ACUERDO EN APROBAR ALGO Y DESPUÉS INVESTIGAR CÓMO SE VA A REALIZAR Y QUISIERA RETOMAR LA PROPUESTA DEL QUINTO REGIDOR TENDIENTE A POSPONER ESTE PUNTO Y EL DIRECTOR DE OBRAS PÚBLICAS PREPARE UNA PRESENTACIÓN DONDE SE EXPLIQUE DETALLADAMENTE CADA OBRA E INSISTE QUE NO ESTÁN EN CONTRA DE LAS OBRAS SINO DE LOS MONTOS Y DE CÓMO SE ESTÁ PRESENTANDO EL PUNTO.

EN USO DE LA PALABRA LA SÍNDICA MUNICIPAL L.D. MÓNICA SALAZAR CEBALLOS QUIEN SOLICITA QUE EN CASO DE SER APROBADO EL PUNTO SE LA HAGAN LLEGAR LOS PROYECTOS DE CADA UNA DE LAS OBRAS PARA SU ANÁLISIS.

EN USO DE LA PALABRA EL PRESIDENTE MUNICIPAL PROFR. ROBERTO ESPIRIDIÓN SÁNCHEZ POMPA QUIEN MANIFIESTA, QUE EL AÑO PASADO DURANTE EL TRAYECTO DE ESTE PROGRAMA HUBO MODIFICACIONES A LO QUE SE HABÍA SOMETIDO A CABILDO Y ESTA MODIFICACIONES ERAN EN ALGUNOS CASOS QUE HABÍA SOBRADO DINERO EL CUAL SE EMPLEÓ PARA OTRAS OBRAS Y SEGURAMENTE HOY SE ASIGNA UN TECHO FINANCIERO PARA QUE SE HAGAN OBRAS DE CALIDAD Y SI AL FINAL RESULTA UN REMANENTE SE PONDRÁ A CONSIDERACIÓN DEL CABILDO ES CIERTO QUE FALTAN LOS EXPEDIENTES PERO ESTOS SE TIENE QUE HACER YA QUE CONTRALORÍA LOS SOLICITA CUMPLIENDO CON LA NORMA QUE ESTABLECE LA CONTRALORÍA; ASÍ



Palacio Municipal S/N
Tenancingo, Estado de México
Tel. 714 103 0872 / 714 103 0870



UNA VEZ HECHA LA MOCIÓN, EL C. SECRETARIO DEL AYUNTAMIENTO, POR INSTRUCCIONES DEL EJECUTIVO MUNICIPAL, PREGUNTA AL PLENO DEL CABILDO, QUIEN ESTE POR LA AFIRMATIVA DE APROBAR EL PUNTO MARCADO CON LA FRACCIÓN IV DEL ORDEN DEL DÍA SIYVASE EXPRESARLO LEVANTANDO LA MANO; SE APRUEBAN Y EXPIDEN CON NUEVE VOTOS A FAVOR Y TRES VOTOS EN CONTRA POR PARTE DEL SÉPTIMO REGIDOR C.P. JESÚS OCTAVIO SIERRA MARTÍNEZ, OCTAVO REGIDOR L.D. RAMÓN CASTAÑEDA MONDRAGÓN Y EL DÉCIMO REGIDOR ING. ROBERTO JARDON HERRERA, LOS SIGUIENTES:

TERCERO.- PUBLÍQUESE EL PRESENTE ACUERDO EN LA "GACETA MUNICIPAL DE TENANCINGO, ESTADO DE MÉXICO", PERIÓDICO OFICIAL DEL GOBIERNO MUNICIPAL.

PROPUESTA, ANÁLISIS Y EN SU CASO APROBACIÓN DEL ALINEAMIENTO, APERTURA Y/O RECONOCIMIENTO DE LAS VÍAS PÚBLICAS: CERRADA DE LOS SABINOS, CERRADA EL FRESNO, CERRADA LOS NOGALES, CERRADA LEÓN GUZMÁN, CERRADA RODEO Y CONTINUIDAD DE LA CERRADA LEÓN GUZMÁN DE LA COLONIA SAN RAMÓN; PROPUESTA QUE REALIZA LA C. MARÍA GUADALUPE MERCADO ENRÍQUEZ, DIRECTORA DE DESARROLLO URBANO.



ACTA CONSTITUTIVA DE APERTURA, ALINEAMIENTO Y RECONOCIMIENTO
DE VÍAS PÚBLICAS

EXP. DDAW/03/2017-ACAP/R/0015
Tenancingo de Degollado, Mexico, a 04 de Marzo del 2017.

[illegible]

Número Proyección	Área de la Parcela (metros cuadrados)	Longitud del Camino (metros lineales)	Observaciones y Proyecto
Cerrada Los Sabinos	4 500 metros	293 000 metros	Arroyo con ancho de 50 metros Barranca No hay A partir de la curva central 2 25 m Arroyo ancho de 40 metros Barranca No hay
Cerro San Felipe	4 500 metros	87 000 metros	Arroyo ancho de 40 metros Barranca No hay A partir de la curva central 2 25 m Arroyo ancho de 500 metros Barranca No hay
Cerrada Los Nogales	5 000 metros	54 000 metros	A partir de la curva central 2 500 Arroyo ancho de 500 metros Barranca No hay
Cerrada de León Guzmán	4 000 metros	96 000 metros	A partir de la curva central 2 500 Arroyo ancho de 400 metros Barranca No hay A partir de la curva central 2 000 m Arroyo ancho de 400 metros Barranca No hay
Cerrada del Rodeo	2 000 metros	78 000 metros	A partir de la curva central 2 000 m Arroyo ancho de 400 metros Barranca No hay
Continuidad de la Cerrada de León Guzmán	4 000 metros	86 000 metros	A partir de la curva central 2 000 m Arroyo ancho de 400 metros Barranca No hay A partir de la curva central 2 000 m

Una vez determinado lo anterior, los vecinos a través de su consejo de participación ciudadana manifiestan su conformidad con el presente Alineamiento, y convienen que para efectos de tener una muestra

Filomena Moura, grad. UFRJ,
Teresopolis, Estado do Rio de Janeiro
Tel.: 214-261.0000 e 214-261.0001

Palacio Municipal S/N.
Tenancingo, Estado de México
Tel. 714 103 0872 / 714 103 0870



DIRECCIÓN DE DESARROLLO URBANO MUNICIPAL



"2017. AÑO DEL CENTENARIO DE LAS CONSTITUCIONES MEXICANA Y MEXIQUENSE DE 1917"

DOCUMENTO QUE CONTIENE LAS CAUSAS DE UTILIDAD PÚBLICA QUE JUSTIFICAN LA APERTURA, ALINEAMIENTO Y RECONOCIMIENTO DE LAS VÍAS PÚBLICAS CERRADA LOS SABINOS, CERRADA EL FRESNO, CERRADA LOS NOGALES, CERRADA DE LEÓN GUZMÁN, CERRADA DEL RODEO Y CONTINUIDAD DE LA CERRADA DE LEÓN GUZMÁN, DE LA COLONIA SAN RAMÓN, TENANCINGO, ESTADO DE MÉXICO.

EXP: DDUM/03/2017 ACAARV/0015
Tenancingo de Degollado, México, a 03 de Marzo del 2017

Los vecinos de las calles sin nombre, ubicadas en la COLONIA SAN RAMÓN, TENANCINGO, ESTADO DE MÉXICO, por conducto de sus autoridades municipales han solicitado la Apertura, Alineamiento y/o Reconocimiento de las cinco vías públicas, y con base en el artículo 146 fracción II del Reglamento del Libro Quinto del Código Administrativo del Estado de México, se realiza el análisis correspondiente para las Causas de las que se propone llevar por nombre CERRADA LOS SABINOS, CERRADA EL FRESNO, CERRADA LOS NOGALES, CERRADA DE LEÓN GUZMÁN, CERRADA DEL RODEO Y CONTINUIDAD DE LA CERRADA DE LEÓN GUZMÁN, atendiendo a la solicitud ingresada y formalizada en fecha cinco de enero del dos mil diecisiete.

Con fundamento en los artículos 8 de la Constitución Política de los Estados Unidos Mexicanos, 54 fracción VII y 55 fracción XXII del Libro Quinto del Código Administrativo del Estado de México, 144, 145, 146 fracción II, 147 y 148 del Reglamento del Libro Quinto del Código Administrativo del Estado de México, y, 58, 59 y 59 del Bando de Policía y Gobierno Municipal de Tenancingo, 2016, se realiza el análisis correspondiente a la Apertura, Alineamiento y/o Reconocimiento de las Vías Públicas de las que se propone llevar por nombre CERRADA LOS SABINOS, CERRADA EL FRESNO, CERRADA LOS NOGALES, CERRADA DE LEÓN GUZMÁN, CERRADA DEL RODEO Y CONTINUIDAD DE LA CERRADA DE LEÓN GUZMÁN, conforme los siguientes puntos:

Primero.- A efecto de justificar la nomenclatura de las vías públicas antes mencionadas, y que serán en beneficio de los vecinos colindantes, en cualquiera de las situaciones anteriores, es recomendable clasificar y jerarquizar cada una de estas vías o calles. Por muy irregular que sea la traza urbana, siempre habrá una o varias vías locales, algunas principales o primarias, colectoras, paravías y finalmente calles locales, reteneros o "cerradas".

La movilidad de personas, bienes y transportes se manifiesta en forma sistemática y la interpretación de estos conlleva al entendimiento del funcionamiento de una ciudad o centro de población, independientemente de su tamaño. El sistema de vialidades de una ciudad o centro de población, es el elemento más estructural de su funcionamiento y desempeño. Además, permite para efectos de la

This text only appears in the demo version. This text can be removed with the full version. Changed with the DEMO VERSION of CAD-KAS PDF-Editor (<http://www.cadkas.com>).

CONTIGO Y POR TI.
Trabajamos.

Apuntamiento Constitucional Tenancingo 2016-2018

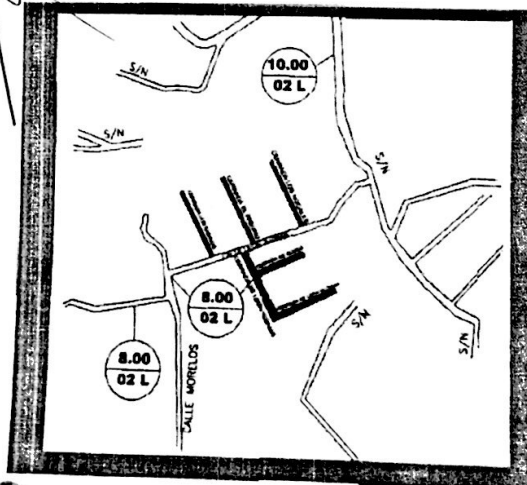
DIRECCIÓN DE DESARROLLO URBANO MUNICIPAL

"2017. AÑO DEL CENTENARIO DE LAS CONSTITUCIONES MEXICANA Y MEXIQUENSE DE 1917"

Nomenclatura y Numeración Urbana, clasificar en orden de importancia los personajes o eventos que estarán representados en estas denominaciones.

La nomenclatura se sitúa en un contexto del apoyo al desarrollo municipal, cuyas características y tendencias principales serán dar un enfoque cada vez más dirigido al suministro de servicios prioritarios, generar una dimensión municipal importante en los procesos de democratización, y, jerarquizar las prioridades y responsabilidades en relación a las capacidades financieras de los municipios.

Por lo tanto, es menester de las autoridades municipales tener un adecuado sistema de Nomenclatura para en nuestra ciudad de Tenancingo, Estado de México, y la necesidad de contar con la capacidad local para ello implementando, relacionadas directamente con la correcta identificación de los vecindarios.



G

Palacio Municipal S/N
Tenancingo, Estado de México
Tel. 714 103 0872 / 714 103 0879



CONTIGO Y POR TI.
Trabajamos.

Palacio Municipal S/N,
Tenancingo, Estado de México
Tel. 714 103 0872 / 714 103 0879





III SESIÓN EXTRAORDINARIA DE CABILDO (AÑO 2017)

"2017. AÑO DEL CENTENARIO DE LAS CONSTITUCIONES MEXICANA Y MEXIQUENSE DE 1917"



**CONTIGO Y POR TI,
trabajamos.**
Ayuntamiento Constitucional de Tenancingo 2014-2018

DIRECCIÓN DE DESARROLLO URBANO MUNICIPAL



"2017. AÑO DEL CENTENARIO DE LAS CONSTITUCIONES MEXICANA Y MEXIQUENSE DE 1917"

alcedibilidad a sus predios y una mejor utilidad pública en beneficio de la comunidad, se asegurará en todo momento a las restricciones que en él se estipulen cuando de construcciones se trate por lo que resulta necesario la apertura de estas vías públicas a través de la reconocimientos públicos

Del mismo modo, se hace del conocimiento a la comunidad en general que las calles de las que se propone llevar por nombre CERRADA LOS SABINOS, CERRADA EL FRESCO, CERRADA LOS NOGALES, CERRADA DE LEÓN GUZMÁN, CERRADA DEL RODEO y CONTINUIDAD DE LA CERRADA DE LEÓN GUZMÁN, forman parte de la vía pública, y que de aquí en adelante es un inmueble del dominio público de uso común destinado al libre tránsito, cuya función será la de dar acceso a los predios colindantes, aljar las instalaciones de obras o servicios públicos y proporcionar ventilación, iluminación y aislamiento a las edificaciones, de igual forma, se compromete a los participantes a dejar la parte del terreno que les corresponde de acuerdo a la presente Acta de Apertura, Alineamiento y Reconocimiento de esta vía pública, sin retribución alguna, toda vez que es en beneficio propio de los vecinos de la Colonia San Ramón, Municipio de Tenancingo, México

Concluida la presente Acta se da por finalizada, con firma al rubricar para su debida constancia y para todos los efectos legales y administrativos a que haya lugar

ATENTAMENTE

MARIA GUADALUPE MERCADO ENRIQUEZ
DIRECTORA DE DESARROLLO URBANO MUNICIPAL
DEL AYUNTAMIENTO DE TENANCINGO DE DEGOLLADO

Nota: Se anexa al presente documento, los siguientes documentos:

- Anexo 1: Oficio de petición de los Delegados de la Colonia San Ramón, Tenancingo, Estado de México.
- Anexo 2: Hoja de firmas de aceptación de los vecinos de la Colonia San Ramón.
- Anexo 3: Croquis de ubicación, en donde las autoridades auxiliares del municipio plasman la propuesta de nomenclatura.

This text only appears in the demo version. This text can be removed with the full version.
Changed with the DEMO VERSION of CAD-KAS PDF-Editor (<http://www.cadkas.com>).

Palacio Municipal C/M
Tenancingo, Estado de México

Tenancingo Edo de México martes 21 de Feb 2017


C. María Guadalupe Mercado Enriquez
Directora de desarrollo urbano

Por medio de la presente reciba saludos y la siguiente solicitud.

Reconocimientos de las vías públicas adyacentes a la calle León Guzmán de la Colonia San Ramón.

Nombres de las vías públicas.

- Cerrada los Sabinos.
- Cerrada el Fresno.
- Cerrada los Nogales.
- Cerrada de León Guzmán.
- Cerrada del Rodeo.
- Continuidad de la cerrada de León Guzmán



sin más por el momento y en espera de su apoyo. Reciba un cordial saludo de parte del comité y vecinos.



Palacio Municipal C/M



Tenancingo Edo de México viernes 17 de Feb 2017

Asamblea

Información de solicitud de nombre de las vías pública, que se comunican con la
calle León Guzmán de la Colonia San Ramón.

Nombres

Firma

[Redacted names]

[Redacted signatures]

[Redacted names]

[Redacted signatures]

[Redacted signature]

Delegado

[Redacted signature]

Comité

[Redacted signature]

Comité

[Redacted signature]

Comité

This text only appears in the demo version. This text can be removed with the full version.
Changed with the DEMO VERSION of CAD-KAS PDF-Editor (<http://www.cadkas.com>).

Asamblea

Información de solicitud de nombre de las vías pública, que se comunican con la
calle León Guzmán de la Colonia San Ramón.

Nombres

Firma

Ricardo Amador Vargas
Luis Felipe Ramírez Vargas
Marcelina Yañez Torres
Rafael Segura Resendiz
Roberto López Hernández
Diana Guadalupe González

[Redacted signatures]

[Redacted signature]

Delegado

[Redacted signature]

Comité

[Redacted signature]

Comité

[Redacted signature]

Comité



Palacio Municipal S/N;
Tenancingo, Estado de México
Tel: 714 103 0872 / 714 103 0879
e-mail: PresidenciaTenancingo2016-2018@hotmail.com

This text only appears in the demo version. This text can be removed with the full version.
Changed with the DEMO VERSION of CAD-KAS PDF-Editor (<http://www.cadkas.com>).

III SESIÓN EXTRAORDINARIA DE CABILDO (AÑO 2017)

"2017. AÑO DEL CENTENARIO DE LAS CONSTITUCIONES MEXICANA Y MEXIQUENSE DE 1917"



CONTIGO Y POR TI.
Trabajamos.
Ayuntamiento Constitucional de Tenancingo 2016-2018

DIRECCIÓN DE DESARROLLO URBANO MUNICIPAL



"2017. AÑO DEL CENTENARIO DE LAS CONSTITUCIONES MEXICANA Y MEXIQUENSE DE 1917"

Segundo.- Se considera viable el reconocimiento de las calles SIN NOMBRE que llevarán por nombre CERRADA LOS SABINOS, CERRADA EL FRESNO, CERRADA LOS NOGALES, CERRADA DE LEÓN GUZMÁN, CERRADA DEL RODEO y CONTINUIDAD DE LA CERRADA DE LEÓN GUZMÁN, ubicadas en la COLONIA SAN RAMÓN, Municipio de Tenancingo, Estado de México, con fundamento en lo establecido por el artículo 5.16 del Libro Cuarto del Código Administrativo del Estado de México, nos establece que los ciudadanos del Estado, en términos del Libro citado y su reglamentación, tienen derecho a participar en la formulación de propuestas en los procesos de elaboración de los planes de desarrollo urbano, así como coadyuvar con las autoridades estatales y municipal en la vigilancia de la normatividad prevista en ellos, aplicando esto al caso concreto, se está realizando este trámite por petición ciudadana y por necesidad de los habitantes.

En el mismo tenor, SE CONSIDERA VIABLE el reconocimiento (nomenclatural) de las vías públicas conocidas SIN NOMBRE de las que se propone llevar por nombre CERRADA LOS SABINOS, CERRADA EL FRESNO, CERRADA LOS NOGALES, CERRADA DE LEÓN GUZMÁN, CERRADA DEL RODEO y CONTINUIDAD DE LA CERRADA DE LEÓN GUZMÁN, por lo cual se solicita amablemente que sean aprobadas con estos nombres para su posterior modificación en el PLANO E-3: DE VIAJADES Y RESTRICCIONES parte integral del PLAN DE DESARROLLO URBANO MUNICIPAL DE TENANCINGO, en este contexto, se propone así ante los integrantes del Cabildo Municipal.

Tercero.- Al momento de asignarse la nomenclatura de las vías públicas propuestas para su reconocimiento, de igual manera se deberá ordenar, agregar a la base de datos de la Dirección de Catastro y Predial Municipal, el resultado favorable, con el objeto de actualizar en su sistema el nombre de cada calle o vía pública.

Cuarto.- Tomando en consideración las medidas de sección contempladas por el Plan de Desarrollo Urbano de Tenancingo vigente, se recomienda según los lineamientos ya marcados, pues el crecimiento urbano y la planeación urbana en el Municipio demandará en un momento ampliar las calles a las medidas contempladas en este plano vigente.

Se muestra en esta tabla referencial, las medidas Plan de Desarrollo Urbano de Tenancingo vigente.

Nombre Propuesto	Sección Total (metros lineales)	Sección conforme al Plan de Desarrollo Urbano de Tenancingo 2010, vigente. Se propone que se apruebe así, para prever el crecimiento urbano (metros lineales)
Cerrada los Sabinos	8.00 metros	No Marcada
Cerrada el Fresno	8.00 metros	No Marcada
Cerrada los Nogales	8.00 metros	No Marcada

This text only appears in the demo version. This text can be removed with the full version. Changed with the DEMO VERSION of CAD-KAS PDF-Editor (<http://www.cadkas.com>).



CONTIGO Y POR TI.
Trabajamos.
Ayuntamiento Constitucional de Tenancingo 2016-2018

DIRECCIÓN DE DESARROLLO URBANO MUNICIPAL



"2017. AÑO DEL CENTENARIO DE LAS CONSTITUCIONES MEXICANA Y MEXIQUENSE DE 1917"

Cerrada de León Guzmán	8.00 metros	No Marcada
Cerrada del Rodeo	8.00 metros	No Marcada
Continuidad de la Cerrada de León Guzmán	8.00 metros	No Marcada

Finalmente se adjuntó a esta Acta, el croquis de ubicación que se extrae del Plan Municipal de Desarrollo Urbano de Tenancingo para hacer constancia de la existencia de las vías públicas referidas, especificándose la sección de vialidad, croquis de macro localización y micro localización, reiterando que es menester que el presente documento se presente ante los integrantes del Cabildo Municipal, para su análisis y posible aprobación.

ATENTAMENTE



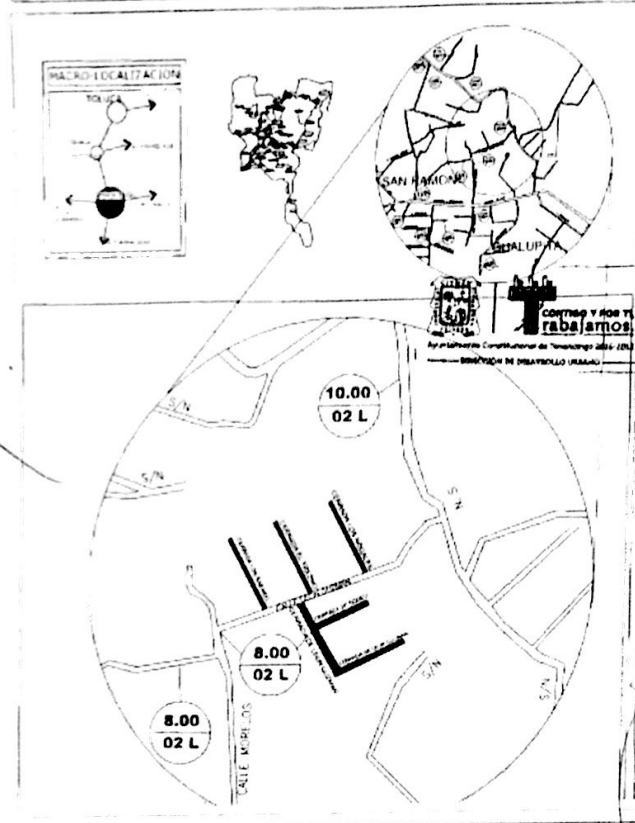
MARIA GUADALUPE MERCADO ENRIQUEZ
DIRECTORA DE DESARROLLO URBANO MUNICIPAL
DEL AYUNTAMIENTO DE TENANCINGO DE DEGOLLADO



AYUNTAMIENTO CONSTITUCIONAL DE TENANCINGO
DE DEGOLLADO

Palacio Municipal S/N.
Tenancingo, Estado de México
Tel 714 103 0872 / 714 103 0879
e-mail: PresidenciaTenancingo2016-2018@hotmail.com





Referencia jurídica 01 Ley
de vías generales de
comunicación art. 20
fracción y II

40
021

Restricción por carretera de
centro del arroyo de 40 mts
20 a cada lado de su eje de
acuerdo a la fundamentación
jurídica 01

COL. SAN RAMON
REGISTRO DE CERRADAS Y NOMENCLATURA

1.00 m 6.00 m 1.00 m

8.00 m

VIALIDAD LOCAL

  **CONTIGO Y POR TI
TRABAJAMOS**
Ayuntamiento Constitucional de Tlaxianguillo, 2006-2011



Palacio Municipal S/N:
Tepic, Jalisco, México



III SESIÓN EXTRAORDINARIA DE CABILDO (AÑO 2017)

"2017. AÑO DEL CENTENARIO DE LAS CONSTITUCIONES MEXICANA Y MEXIQUENSE DE 1917"



CERRADAS, CERRADA DE LEÓN GUZMÁN SI SE LLAMA ASÍ ES PORQUE YA ES CERRADA Y DESPUÉS A LA SIGUIENTE LE LLAMAN CONTINUIDAD DE LA CERRADA LEÓN GUZMÁN, LUEGO ENTONCES SI YA ESTABA CERRADA AHORA COMO HAY UNA CONTINUIDAD DE CERRADA DE LEÓN GUZMÁN SI APENAS SE VA A APROBAR LA NOMENCLATURA ENTONCES TODA DEBE DE SER LA CERRADA COMPLETA PORQUE DA VUELTA PERO TODA ES CERRADA NO ENTIENDE PORQUE CONTINUIDAD DE CERRADA DE LEÓN GUZMÁN E INSISTE QUE SEGÚN GOOGLE MAPS NO CORRESPONDE LA UBICACIÓN DE LAS CERRADAS Y LE GUSTARÍA REALIZAR EL RECORRIDO EN ESA CERRADA YA QUE TIENE EL CONOCIMIENTO QUE DEL LADO NORTE NO HAY TRES CERRADAS, POR LO QUE PEDIRÍA QUE SE CERCIORARAN DE QUE EFECTIVAMENTE SE VA A APROBAR TAL CUAL ESTÁ, POR LO QUE EN CUANTO A ESTAS CALLES DE LA COLONIA SAN RAMÓN SE DÉ UN POCO MÁS DE TIEMPO PARA REVISARLO DE FORMA FÍSICA PARA QUE NO PASE LO MISMO QUE CON LA COMUNIDAD DE SAN SIMONITO.

EN USO DE LA PALABRA EL DÉCIMO REGIDOR ING. ROBERTO JARDÓN HERRERA QUIEN MANIFIESTA, QUE CON RESPECTO A LO COMENTADO LE DA LA RAZÓN AL OCTAVO REGIDOR YA QUE CUANDO DESARROLLO URBANO PROPONE SUS PUNTOS A TRATAR CONTINUAMENTE TIENEN ERRORES POR LO QUE SOLICITARÍA QUE LA DIRECTORA DE DESARROLLO URBANO SE PRESENTE PARA DAR UNA EXPLICACIÓN PARA NO SEGUIR CON LO MISMO DE SIEMPRE CON LAS DUDAS QUE SE GENERAN, POR LO QUE PIDE LA COMPARECENCIA DE LA DIRECTORA PARA ESTE PUNTO COMO YA SE HABÍA HABLADO EN CABILDOS ANTERIORES PARA QUE REALICE LAS ACLARACIONES PERTINENTES Y DEJAR DE DIVAGAR.

UNA VEZ HECHA LA MOCIÓN, EL C. SECRETARIO DEL AYUNTAMIENTO, POR INSTRUCCIONES DEL EJECUTIVO MUNICIPAL, PREGUNTA AL PLENO DEL CABILDO, QUIEN ESTE POR LA AFIRMATIVA DE APROBAR EL PUNTO MARCADO CON LA FRACCIÓN V DEL ORDEN DEL DÍA SÍRVASE EXPRESARLO LEVANTANDO LA MANO; SE APRUEBAN Y EXPIDEN CON DOCE VOTOS A FAVOR Y CERO VOTOS EN CONTRA, HACIENDO LA MENCIÓN DE QUE EL VOTO DEL OCTAVO REGIDOR ES A FAVOR, SIEMPRE Y CUANDO SE VERIFIQUE LA INFORMACIÓN DE LA UBICACIÓN DE LAS CERRADAS; LOS SIGUIENTES:

ACUERDOS:

PRIMERO.- SE APRUEBA EL ALINEAMIENTO, APERTURA Y/O RECONOCIMIENTO DE LAS VÍAS PÚBLICAS: CERRADA DE LOS SABINOS, CERRADA EL FRESNO, CERRADA LOS NOGALES, CERRADA LEÓN GUZMÁN, CERRADA RODEO Y CONTINUIDAD DE LA CERRADA LEÓN GUZMÁN DE LA COLONIA SAN RAMÓN; CON LA RESERVA DE QUE SE VERIFIQUE LA CORRECTA UBICACIÓN DE LAS CERRADAS.

SEGUNDO.- EL PRESENTE ACUERDO ENTRARÁ EN VIGOR A PARTIR DEL DÍA SIGUIENTE A SU ADOCIÓN.

TERCERO.- PUBLIQUESE EL PRESENTE ACUERDO EN LA "GACETA MUNICIPAL DE TENANCINGO, ESTADO DE MÉXICO", PERIÓDICO OFICIAL DEL GOBIERNO MUNICIPAL.

PUNTO NO. VI

PROPUESTA, ANÁLISIS Y EN SU CASO APROBACIÓN DEL ALINEAMIENTO, APERTURA Y/O RECONOCIMIENTO DE LA VÍA PÚBLICA DENOMINADA RAYO DEL SUR, DE LA COLONIA EMILIANO ZAPATA, EJIDO DE TENANCINGO; PROPUESTA QUE REALIZA LA C. MARÍA GUADALUPE MERCADO ENRÍQUEZ, DIRECTORA DE DESARROLLO URBANO

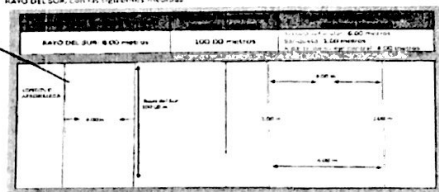
EXPOSICIÓN DE MOTIVOS



ACTA CONSTITUTIVA DE APERTURA, ALINEAMIENTO Y RECONOCIMIENTO DE VÍA PÚBLICA

Tenancingo de Degollado, México, a 03 de Marzo del 2017

En la presente acta se trata el tema de forma pública y legalización de la apertura, alineamiento y reconocimiento de la vía pública denominada RAYO DEL SUR, de la Colonia Emiliano Zapata, Ejido de Tenancingo, Estado de México, en el territorio municipal de Tenancingo, Estado de México, por parte de la C. María Guadalupe Mercado Enríquez, Directora de Desarrollo Urbano, en el marco de la Ley de Desarrollo Urbano del Estado de México, para la apertura, alineamiento y reconocimiento de la vía pública que a continuación se describe:



Una vez concluida la exposición de motivos, los señores Regidores de la Junta de Gobierno Municipal, en sesión pública, se pronunciaron a favor de la aprobación de la propuesta de apertura, alineamiento y reconocimiento de la vía pública denominada RAYO DEL SUR, de la Colonia Emiliano Zapata, Ejido de Tenancingo, Estado de México, por parte de la C. María Guadalupe Mercado Enríquez, Directora de Desarrollo Urbano.

Por lo tanto, se acuerda la apertura, alineamiento y reconocimiento de la vía pública denominada RAYO DEL SUR, de la Colonia Emiliano Zapata, Ejido de Tenancingo, Estado de México, por parte de la C. María Guadalupe Mercado Enríquez, Directora de Desarrollo Urbano.



Presidencia Municipal

Palacio Municipal S/N,
Tenancingo, Estado de México
Tel: 714 103 0872 / 714 103 0879

e-mail: PresidenciaTenancingo2016-2018@hotmail.com

III SESIÓN EXTRAORDINARIA DE CABILDO (AÑO 2017)

"2017. AÑO DEL CENTENARIO DE LAS CONSTITUCIONES MEXICANA Y MEXIQUENSE DE 1917"



CONTIGO Y POR TI.
Trabajamos.
Ayuntamiento Constitucional de Tenancingo 2016-2018

DIRECCIÓN DE DESARROLLO URBANO MUNICIPAL



"2017. AÑO DEL CENTENARIO DE LAS CONSTITUCIONES MEXICANA Y MEXIQUENSE DE 1917"

todo momento a las restricciones que en él se estipulen cuando de construcciones se trate por lo que resulta necesario la apertura de estas vías públicas a través de su reconocimiento público.

Del mismo modo, en fecha veinte de febrero del dos mil diecisiete, mediante escrito de petición con fundamento en el artículo 8 de la Constitución Política de los Estados Unidos Mexicanos, en el adjunta firmas de aceptación por parte de los vecinos de los predios colindantes con la calle en mención, se hizo del conocimiento a la comunidad en general que la vía pública de la que se propone lleve por nombre CALLE RAYO DEL SUR formara parte de la vía pública, y que de aquí en adelante será un inmueble de dominio público, de uso común, destinado al libre tránsito, cuya función será la de dar acceso a los predios colindantes, alojar las instalaciones de obras o servicios públicos y proporcionar ventilación, iluminación y acueducto a las edificaciones, de igual forma, se compromete a los participantes a dejar a parte del terreno que les corresponde de acuerdo a la presente Acta de Apertura, Alineamiento y Reconocimiento de estas vías públicas, sin restricción alguna, toda vez que es en beneficio propio de los vecinos de la Colonia Emiliano Zapata Edo de Tenancingo, Municipio de Tenancingo, México.

Concluida la presente Acta se da por finalizada, con firma al rubro para su debida constancia y para todos los efectos legales y administrativos a que haya lugar.

ATENTAMENTE



MARIA GUADALUPE MERCADO ENRIQUEZ,
DIRECTORA DE DESARROLLO URBANO MUNICIPAL
DEL AYUNTAMIENTO DE TENANCINGO DE DELEGADO

Palacio Municipal S/N,
Tenancingo, Estado de México

TENANCINGO ESTDO DE MEXICO A 20 DE FEBRERO DE 2017

PORFR. ROBERTO SANCHEZ POMPA
PRESIDENTE MUNICIPAL DE TENANCINGO
PRESENTE

Los que suscriben vecinos de la Calle RAYO DEL SUR Colonia EMILIANO ZAPATA, perteneciente al municipio de TENANCINGO se dirigen a usted con todo respecto, con el propósito de que nos apoye con el reconocimiento de la calle así como su nomenclatura correspondiente, y queda ser registrada oficialmente en los archivos de desarrollo urbano del municipio, de la misma forma nos considere para algunos programas de beneficio comunitario, así como también nos orienten y nos den información de un buen alineamiento y funcionalidad de la calle.

Ya que es de mucho interés de los vecinos que nos encontremos regularmente alineados de acuerdo normas municipales.

Sin más por el momento reciba un abrazo y un cordial saludo de todos los vecinos, esperando vernos favorecidos por su apoyo, le damos las más sinceras gracias

Atentamente

Los vecinos de la calle Rayo del Sur Col. Emiliano Zapata C. P. 52433

C. DELEGADO MUNICIPAL





1 [REDACTED] 12/11/1961

2 [REDACTED] [REDACTED]

3 [REDACTED] [REDACTED]

4 [REDACTED] [REDACTED]

5 [REDACTED] [REDACTED]

6 [REDACTED] [REDACTED]

7 [REDACTED] [REDACTED]







8 [REDACTED] [REDACTED]

9 [REDACTED] [REDACTED]

10 [REDACTED] [REDACTED]

11 [REDACTED] [REDACTED]

he demo version. This text can be removed with the full version.
VERSION of CAD-KAS PDF-Editor (<http://www.cadkas.com>).



COMITÉ DE DESARROLLO URBANO MUNICIPAL

2007 AÑO DEL CENTENARIO DE LAS INDEPENDENCIAS MEXICANA Y MEXICANA EN EL MUNDO

DOCUMENTO QUE CONTIENE LAS CALIDAS DE UTILIDAD PÚBLICA QUE JUSTIFICAN LA
APERTURA, ALINEAMIENTO Y RECONOCIMIENTO DE LA VÍA PÚBLICA

CALLE RAYO DEL SUR, UBICADAS EN LA COLONIA EMILIANO ZAPATA,
TENANINGOS, ESTADO DE MEXICO

EXP: DOLAM02/2017 ACAARV/0014
Tenancingo de Degollado, México, a 01 de Marzo del 2017

[illegible]

DOCUMENTO QUE CONTIENE LAS CAUSAS DE UTILIDAD PÚBLICA QUE JUSTIFICAN LA
APERTURA, ALINEAMIENTO Y RECONEXIÓN DE LAS VÍAS PÚBLICAS

CALLE RAYO DEL SUR, UBICADAS EN LA COLONIA EMILIANO ZAPATA,
TENANINGUO, ESTADO DE MEXICO.

EXP. DEUAM/02/2017 ACAARVR/0014
 Salto, México, a 03 de Marzo del 2017

Los nombres de las Calles Se Nombran, siguiendo de la COSENA EMILIANO ZAPATA, TENANINGO, ESTADO DE MEXICO por conducto de sus Subordinados Municipales han sido: Bajo la Apertura, Alineamiento y la Recopilación de la vía pública, con fines de dar un nombre a las Calles en el seguimiento del Libro Cuarto del Código Agrario sobre el Estado de México, en materia de vivienda, el correspondiente para que la Calle que se pretende llamar por nombre **SRM DEL SUR** se abra en dicho libro

Se considera viable el asentamiento y reconocimiento de las calles **SAN ROMÁN**, que fluyen por el **barrio RANCO DEL SUR** ubicado en la **COLONIA ENRIQUETA**, **Municipio de Tenancingo, Estado de México**, con fundamento en los estudios de que se aplicó el 1.º del 1.º y 2.º del Cuanto del Código Administrativo del Estado de México, señala que los ciudadanos tienen derecho a participar en la formulación de propuestas en los procesos de ordenación de los planes de desarrollo urbano, así como **condicionar** las autorizaciones, exenciones y multas en los capítulos de la normatividad que presta su apoyo, **al cambiar** el caso concreto, **se está realizando** este trabajo con el **objetivo** de **ordenar** y **planear** mediante la **misma**.

Aliento en justicia la voz de los jóvenes investigadores, la identificación y reconocimiento de estas voces sea en beneficio de los más vulnerables y excluidos, y abriendo a la sociedad organizada a la formación y desarrollo de nuevos Municipios del Ayuntamiento de Toluca de los cuales heina de agosto de dos mil dieciséis, y con fundamento en los artículos 84 de la Constitución Política de los Estados Unidos Mexicanos, 154 fracción VII y 163 fracción VIII del Libro Quinto del Código Administrativo del Estado de México, 144, 145, 146, 147 y 148 del Reglamento del Libro Quinto del Código Administrativo del Estado de México, y 244, 245 y 246 del Bando Municipal de Toluca de los Municipios, 2021, en virtud de que esta Dirección en representación del Ayuntamiento de Toluca de los Municipios, realiza su análisis correspondiente para la apertura, alinear entre sí lo expuesto respecto de la Voz Política de la cual se proponen llevar por nombre RAYO DEL SOL, conforme a la siguiente de las acciones:

G

Politécnico Municipal S/4
Tererenganga, Estado de Mato Grosso
Fax: 704 303 0072 / 704 303 0070



Palacio Municipal S/N.
Tenancingo, Estado de México



CONTIGO Y POR TI.
Trabajamos.

III SESIÓN EXTRAORDINARIA DE CABILDO (AÑO 2017)

"2017. AÑO DEL CENTENARIO DE LAS CONSTITUCIONES MEXICANA Y MEXIQUENSE DE 1917"



CONTIGO Y POR TI.
Trabajamos.

DIRECCIÓN DE DESARROLLO URBANO MUNICIPAL



"2017. AÑO DEL CENTENARIO DE LAS CONSTITUCIONES MEXICANA Y MEXIQUENSE DE 1917"

Finalmente se adjunta a esta Acta, el croquis de ubicación que se extrae del Plan Municipal de Desarrollo Urbano de Tenancingo vigente, para hacer constancia de la existencia de las vías públicas referidas, especificándose la sección de vialidad, croquis de macrolocalización y microlocalización, reiterando que es menester que el presente documento se proponga ante los integrantes del Cabildo Municipal, para su análisis y posible aprobación.

ATENTAMENTE

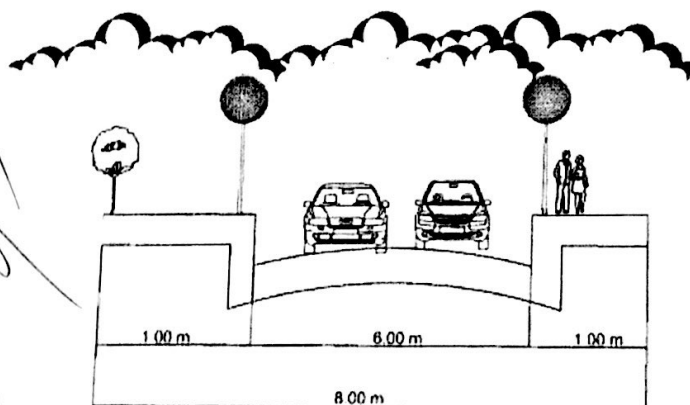


MARIA GUADALUPE MERCADO ENRIQUEZ
DIRECTORA DE DESARROLLO URBANO MUNICIPAL
DEL AYUNTAMIENTO DE TENANCINGO DE DEGOLLADO

SECCION DE VIALIDAD

Restricción por carretera del
registro de nomenclatura y alineamiento
de la vía pública de su área de
jurisdicción 01
comunicación art. 20
fracción I y II
021

COL. EMILIANO ZAPATA
REGISTRO DE NOMENCLATURA
Y ALINEAMIENTO RAYO DEL SUR



VIALIDAD LOCAL

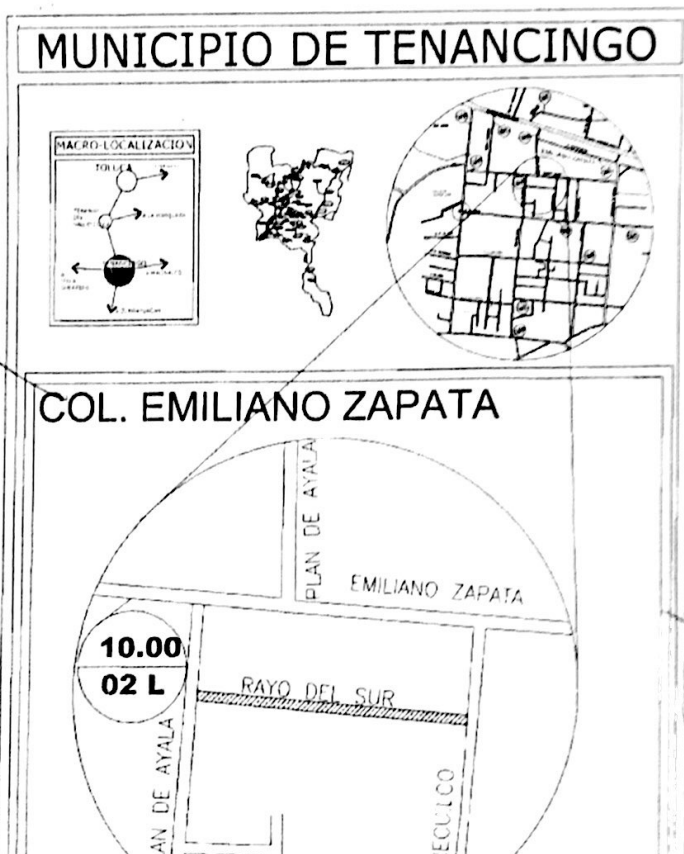


GRANDE

Palacio Municipal S/N,
Tenancingo, Estado de México
Tel: 714 103 0872 / 714 103 0879

e-mail: PresidenciaTenancingo2016-2018@hotmail.com





This text only appears in the demo version. This text can be removed with the full version.
Changed with the DEMO VERSION of CAD-KAS PDF-Editor (<http://www.cadkas.com>).

UNA VEZ HECHA LA MOCIÓN, EL C. SECRETARIO DEL AYUNTAMIENTO, POR INSTRUCCIONES DEL EJECUTIVO MUNICIPAL, PREGUNTA AL PLENO DEL CABILDO, QUIEN ESTE POR LA AFIRMATIVA DE APROBAR EL PUNTO MARCADO CON LA FRACCIÓN VI DEL ORDEN DEL DÍA SÍRVASE EXPRESARLO LEVANTANDO LA MANO; SE APRUEBAN Y EXPIDEN CON DOCE VOTOS A FAVOR Y CERO VOTOS EN CONTRA, LOS SIGUIENTES:

ACUERDOS:

PRIMERO.- SE APRUEBA EL ALINEAMIENTO, APERTURA Y/O RECONOCIMIENTO DE LA VÍA PÚBLICA DENOMINADA RAYO DEL SUR, DE LA COLONIA EMILIANO ZAPATA, EJIDO DE TENANCINGO.

SEGUNDO.- EL PRESENTE ACUERDO ENTRARÁ EN VIGOR A PARTIR DE LA FECHA DE SU APROBACIÓN.

TERCERO.- PUBLIQUESE EL PRESENTE ACUERDO EN LA "GACETA MUNICIPAL DE TENANCINGO, ESTADO DE MÉXICO", PERIÓDICO OFICIAL DEL GOBIERNO MUNICIPAL.

PUNTO NO. VII

PROPUESTA, ANÁLISIS Y EN SU CASO APROBACIÓN DE LA ALINEAMIENTO, APERTURA Y/O RECONOCIMIENTO DE VÍAS PÚBLICAS: PRIVADA CARMEN SERDÁN Y PRIVADA HERMANOS FLORES MAGÓN, DE LA COLONIA EMILIANO ZAPATA EJIDO DE TENANCINGO; PROPUESTA QUE REALIZA LA C. MARÍA GUADALUPE MERCADO ENRÍQUEZ, DIRECTORA DE DESARROLLO URBANO.

EXPOSICIÓN DE MOTIVOS



III SESIÓN EXTRAORDINARIA DE CABILDO (AÑO 2017)

"2016. AÑO DEL CENTENARIO DE LAS CONSTITUCIONES MEXICANA Y MEXIQUENSE DE 1917"



DIRECCIÓN DE DESARROLLO URBANO MUNICIPAL



"2016. AÑO DEL CENTENARIO DE LAS CONSTITUCIONES MEXICANA Y MEXIQUENSE DE 1917"

ACTA CONSTITUTIVA DE APERTURA, ALINEAMIENTO Y RECONOCIMIENTO DE VÍAS PÚBLICAS

F.P. 00UNIV02/2017-ACAMFVR0211

Tenancingo de Degollado, México; a 23 de Febrero del 2017

En la presente Acta se trata el tema de forma plena y legal respecto a los CALLES SIN NOMBRE, ubicados en la COLONIA EMILIANO ZAPATA EJIDO DE TENANCINGO, Municipio de Tenancingo, Estado de México, la señora LICENCIADA MARÍA GUADALUPE MERCADO ENRIQUEZ, en su carácter de Titulara de Tenancingo, Órgano del Ayuntamiento de Tenancingo, por medio de las autoridades municipales, vecinos y vecinas de la misma, para efecto de llevar a cabo el Manejo, Apertura y/o Reconocimiento de las vías públicas que a partir de hoy y para siempre llevarán por nombre PRIVADA CARMEN SERDÁN y PRIVADA HERMANOS FLORES MAGÓN, con las siguientes medidas:

Sección Total (metros lineales)	Consolidada (metros lineales)	Especificaciones actuales (metros lineales)
Hermanos Flores Magón 5.00 metros	60.00 metros	Anchura: 5.00 metros Anchura sin banquetas Aparcamiento: 2.50 metros Aparcamiento: 3.00 metros
Carmen Serdán 6.00 metros	100.00 metros	Anchura: 5.00 metros Anchura sin banquetas Aparcamiento: 3.00 metros

This text only appears in the demo version. This text can be removed with the full version.
Changed with the DEMO VERSION of CAD-KAS PDF-Editor (<http://www.cadkas.com>).



DIRECCIÓN DE DESARROLLO URBANO MUNICIPAL



"2016. AÑO DEL CENTENARIO DE LAS CONSTITUCIONES MEXICANA Y MEXIQUENSE DE 1917"

Una vez determinado lo anterior, los vecinos a través de su comité de población, cada una manifestó su conformidad con el presente Alineamiento, y conviene que para efecto de tener una buena accesibilidad a sus predios y una mejor utilidad pública en beneficio de la comunidad, se aseguren en todo momento las restricciones que en el se estipulen cuando de construcciones se trate por lo que resulta necesario la apertura de estas vías públicas a través de su reconocimiento público.

Del mismo modo, en fecha veintiséis de junio del dos mil dieciséis, mediante Acta de Asamblea Vecinal se hizo del conocimiento a la comunidad en general, que las vías públicas de las que se propone llevar por nombre PRIVADA CARMEN SERDÁN y PRIVADA HERMANOS FLORES MAGÓN formarán parte de la vía pública, y que de aquí en adelante serán un inmueble de dominio público, de uso común destinado al libre tránsito, cuya función será la de dar acceso a los predios colindantes, así como las acciones de obras o servicios públicos y proporcionar ventilación, iluminación y saneamiento a las edificaciones, de igual forma, se compromete a los participantes a dejar la parte del terreno que les corresponde de acuerdo a la presente Acta de Apertura, Alineamiento y Reconocimiento de estas vías públicas, sin retribución alguna, toda vez que es en beneficio propio de los vecinos de la Colonia Emiliano Zapata Ejido de Tenancingo, Municipio de Tenancingo, México.

Concluida la presente Acta se da por finalizada, con firma al rubro para su debida constancia y para todos los efectos legales y administrativos a que haya lugar.

ATENTAMENTE

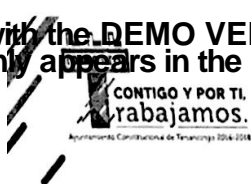


MARIA GUADALUPE MERCADO ENRIQUEZ
DIRECTORA DE DESARROLLO URBANO MUNICIPAL
DEL AYUNTAMIENTO DE TENANCINGO DE DEGOLLADO



Palacio Municipal S/N,
Tenancingo, Estado de México
Tel: 714 103 0872 / 714 103 0879
e-mail: Presidencia@Tenancingo2016-2018.gob.mx






III SESIÓN EXTRAORDINARIA DE CABILDO (AÑO 2017)

"2017. AÑO DEL CENTENARIO DE LAS CONSTITUCIONES MEXICANA Y MEXIQUENSE DE 1917"



Tenancingo, Mex., 08 de julio del 2016

PROFR. ROBERTO E. SANCHEZ POMPA
PRESIDENTE MUNICIPAL CONSTITUCIONAL
DE TENANCINGO, MEXICO
PRESENTE.



Por medio de este conducto, nos dirigimos a Usted muy atenta y respetuosamente vecinos de la Colonia Emiliano Zapata Ejido Tenancingo, para solicitar se **AUTORIZE** asigne el nombre de dos calles, las cuales sugerimos los vecinos los nombres de Hermanos Flores Magón y, Carmen Serdan, esto con el fin de que sea ubicado con mayor facilidad nuestros domicilios.

En espera de contar con una respuesta favorable a nuestra petición nos despedimos de Usted, agradeciendo de antemano sus atenciones.

Hecho.

ATENTAMENTE

DELEGACIÓN MUNICIPAL Y VECINOS

PRIMER DELEGADO MUNICIPAL

SEGUNDO DELEGADO MUNICIPAL

ACTA DE ASAMBLEA VECINAL

This text only appears in the demo version. This text can be removed with the full version. Changed with the DEMO VERSION of CAD-KAS PDF-Editor (<http://www.cadkas.com>).

En el día 08 de julio del 2016, los vecinos de la Colonia Emiliano Zapata Ejido Tenancingo, nos reunimos en la Calle 21 de Marzo para definir el nombre que nos gustaría llevarán dichas privadas y realizar la solicitud al Ayuntamiento para que autorice la nomenclatura de las mismas, como único punto se procedió a proponer nombres, haciéndoles saber que deberían ser alusivos a la Revolución Mexicana, a lo que la Sra. Teresa Landeros Romero, propuso para una de las privadas el nombre de Hermanos Flores Magón y la Sra. Nancy Hernández, propuso se llame una de ellas Carmen Serdan, para lo cual se preguntó a los presentes si alguien más proponía algún nombre, a lo que respondieron que los nombres que ya se habían proporcionado estaban bien y por mayoría de votos quedaron como propuesta:

PRIVADA HERMANOS FLORES MAGON

PRIVADA JOSEFA ORTIZ DE DOMINGUEZ

Sin otro asunto que tratar, se dio por terminada la reunión a las 18.45 hrs del mismo día firmando al calce los que en ella intervinieron

L.C. NORMA LETICIA HERRERA JUAREZ
PRIMER DELEGADA MUNICIPAL

[Redacted signatures and names of council members]



Palacio Municipal S/N,
Tenancingo, Estado de México
Tel: 714 103 0872 / 714 103 0870






CON TIGO Y POR TI.
Trabajamos.
Administración Constitucional Territorial 2006-2012

DIRECCIÓN DE DESARROLLO URBANO MUNICIPAL

"2017 AÑO DEL CENTENARIO DE LAS UDES, EL CENSO DE LA CIUDAD MEXICANA Y EL SIGLO XXI MEXICANENSE DE 1917"

Fecha de Emisión: 22 de Febrero del 2017

[illegible][illegible]

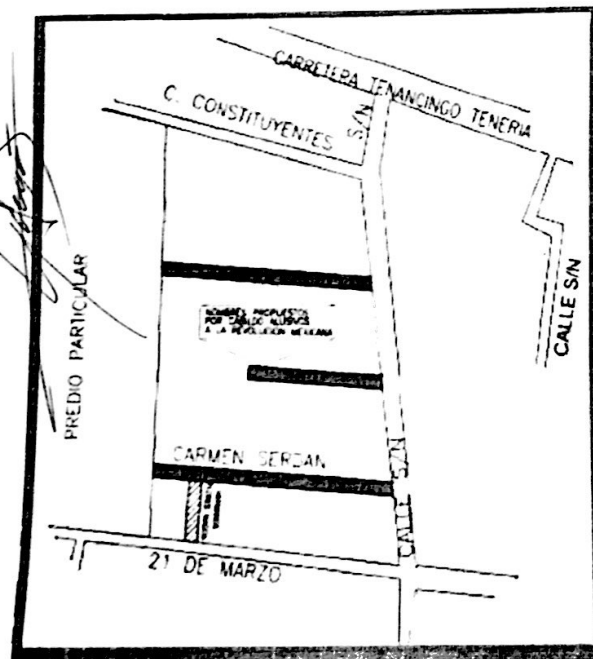
demo version. This text can be removed with the
 VERSION of CAD-KAS PDF-Editor (<http://www.cad-kas.de>)

**CON TIGO Y POR TI,
 TRABAJAMOS.**

Asesoría Urbanística y Ambiental, S. de RL de CV

DIRECCIÓN DE DESARROLLO URBANO MUNICIPAL

2017 AÑO DEL CENTENARIO DE LAS CONSTITUCIONES DE LOS ESTADOS UNIDOS MEXICANOS





"2017. AÑO DEL CENTENARIO DE LAS CONSTITUCIONES MEXICANA Y MEXIQUENSE DE 1917"



CONTIGO Y POR TI.
rabajamos.
Apuntes para la colaboración. Tecnología 2011-2014

DIRECCIÓN DE DESARROLLO URBANO MUNICIPAL




*2017. AÑO DEL CENTENARIO DE LAS CONSTITUCIONES. *15. CONVENIO MARCO Nº 1917*

En el mismo tenor, las autoridades PRIMADA (PRIMA) y los HERMANOS LEON MAGON, se solicitan sean aprobadas con estos términos las

Municipalidad de Desarrollo Urbano de Tepic, Jalisco, en el Estado de México, en fecha cuatro de agosto de mil noventa y tres, de las cuales se desprenden los

Planes E-3 de VIALIDADES Y RESTRICCIONES VIALIALES, que se propone su autorización por el presente, para que sean las políticas reconocidas, de conformidad con lo establecido en el artículo 148 del Reglamento del Estado de México, contemplando las medidas de fomento y



**CONTIGO Y POR TI.
rabajamos.**

DIRECCIÓN DE DESARROLLO URBANO MUNICIPAL



"2017, AÑO DEL CENTENARIO DE LA ASOCIACIÓN DE CRISTIANOS EN AMÉRICA LATINA Y EL CARIBE" (1917)

De esta forma, los vecinos serán beneficiados con el acceso a los predios colindantes, a las instalaciones y proporcionar a futuro, ventilación, iluminación y drenaje, de las cuales se propone su apropiación por parte de los inmuebles de dominio público, de uso común, para lo cual el numeral 145 fracción I del Reglamento de Expropiación Adicionalmente se establece como una de las facultades de los artículos 244, 245, 246 y 247 del Bando Municipal de Tenancingo, para el desarrollo de las actividades de las zonas urbanas, en concordancia a la sección de vivienda, que tiene por objeto el menester que el presente documento se apruebe y se analice y posible aprobación.

APPENDIX



Ayuntamiento Constitucional de Toluca 2016-2018

—SECCIÓN DE DESARROLLO URBANO

MARÍA CLADALTE GARCÍA RIVERA
DIRECTORA DE DESARROLLO URBANO MUNICIPAL
DEL AYUNTAMIENTO DE TENANCAHUETZIN DE COLLAO



Palacio Municipal S/N,
Tenancingo, Estado de México
Tel. 714 103 0872 / 714 103 0879





III SESIÓN EXTRAORDINARIA DE CABILDO (AÑO 2017)

"2017. AÑO DEL CENTENARIO DE LAS CONSTITUCIONES MEXICANA Y MEXIQUENSE DE 1917"



UNA VEZ HECHA LA MOCIÓN, EL C. SECRETARIO DEL AYUNTAMIENTO, POR INSTRUCCIONES DEL EJECUTIVO MUNICIPAL, PREGUNTA AL PLENO DEL CABILDO, QUIEN ESTE POR LA AFIRMATIVA DE APROBAR EL PUNTO MARCADO CON LA FRACCIÓN VII DEL ORDEN DEL DÍA SÍRVASE EXPRESARLO LEVANTANDO LA MANO; SE APRUEBAN Y EXPIDEN CON DOCE VOTOS A FAVOR Y CERO VOTOS EN CONTRA, LOS SIGUIENTES:

ACUERDOS:

PRIMERO.- SE APRUEBA EL ALINEAMIENTO, APERTURA Y/O RECONOCIMIENTO DE VÍAS PÚBLICAS: PRIVADA CARMEN SERDÁN Y PRIVADA HERMANOS FLORES MAGÓN, DE LA COLONIA EMILIANO ZAPATA EJIDO DE TENANCINGO.

SEGUNDO.- EL PRESENTE ACUERDO ENTRARÁ EN VIGOR A PARTIR DE LA FECHA DE SU APROBACIÓN.

TERCERO.- PUBLIQUESE EL PRESENTE ACUERDO EN LA "GACETA MUNICIPAL DE TENANCINGO, ESTADO DE MÉXICO", PERIÓDICO OFICIAL DEL GOBIERNO MUNICIPAL.

PUNTO NO. VIII

PROPUESTA, ANÁLISIS Y EN SU CASO APROBACIÓN DEL ALINEAMIENTO Y RECONOCIMIENTO DEL CAMBIO DE NOMBRE DE LA CALLE CERRADA ZAPOPAN A CALLE TLAQUEPAQUE, DE LA COLONIA LA CIÉNEGA; PROPUESTA QUE REALIZA LA C. MARÍA GUADALUPE MERCADO ENRÍQUEZ, DIRECTORA DE DESARROLLO URBANO

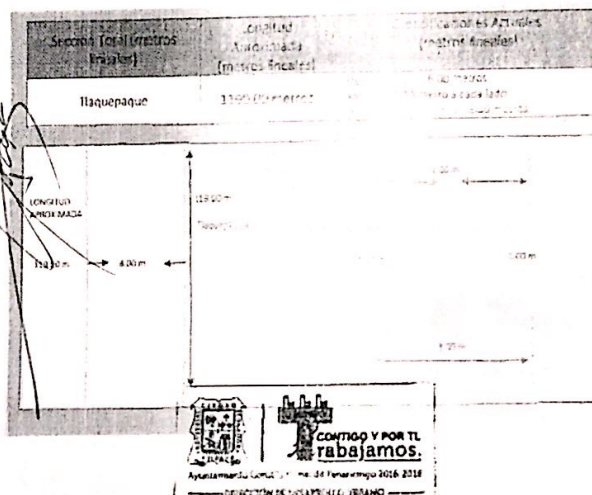
EXPOSICIÓN DE MOTIVOS



ACTA CONSTITUTIVA DE APERTURA, ALINEAMIENTO Y RECONOCIMIENTO DE VÍAS PÚBLICAS

Tenancingo, Estado de México, a 23 de febrero del 2017.

En la presente Acta se trata el tema de forma pública y legal, la CALLE CERRADA DE ZAPOPAN, ubicada en la COLONIA LA CIÉNEGA, Municipio de Tenancingo, Estado de México, la suscrita Licenciada MARÍA GUADALUPE MERCADO ENRÍQUEZ, en su calidad de Directora de Desarrollo Urbano del Ayuntamiento de Tenancingo, por petición de las autoridades municipales para efecto de llevar a cabo el Alineamiento y Reconocimiento de la vía pública, se propone el cambio de nomenclatura por nombre CALLE TLAQUEPAQUE, con las siguientes medidas:



Palacio Municipal S/N:
Tenancingo, Estado de México
Tel. 714 103 0872 / 714 103 0879
e-mail: PresidenciaTenancingo@2016-2018.gob.mx





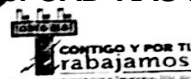
DELEGACIÓN MUNICIPAL
LA CIÉNEGA
2016 - 2018



ANEXO 1



This text only appears in the demo version. This text can be removed with the full version.
Changed with the DEMO VERSION of CAD-KAS PDF-Editor (<http://www.cadkas.com>).



DIRECCIÓN DE DESARROLLO URBANO MUNICIPAL

"2017. AÑO DEL CENTENARIO DE LAS CONSTITUCIONES MEXICANA Y MEXIQUENSE DE 1917"

DOCUMENTO QUE CONTIENE LAS CAUSAS DE UTILIDAD PÚBLICA QUE JUSTIFICAN LA
APERTURA, ALINEAMIENTO Y RECONSTRUCCIÓN DE LAS VÍAS PÚBLICAS

CALLE TLAQUEPAQUE, UBICADAS EN LA CIÉNEGA,
TENANCINGO, ESTADO DE MÉXICO

Los vecinos de la Calle Cerrada de Tenancingo, Estado de México, por conducto de sus representantes, solicitan al Ayuntamiento y al
Reconocimiento de dos vías públicas, a saber: la Calle Tlaquepaque y la Calle Tlaquepaque
Quinto del Código Administrativo del Estado de México, para que se les otorgue el
Calle que se crean, tanto por el Ayuntamiento de Tenancingo, Estado de México, como por el
Ayuntamiento de Tenancingo, Estado de México, para que se les otorgue el





DIRECCIÓN DE DESARROLLO URBANO MUNICIPAL



2017, AÑO DEL CENTENARIO DE LA CONSTITUCIÓN Y EL MOVIMIENTO DE 1917

[illegible][illegible]

Por estos motivos, se considera viable el proyecto de ley que modifica el artículo 11 de la Ley de Fomento y Desarrollo del Municipio de Tenancingo, Estado de México, para que los habitantes de las comunidades rurales que participan en la formulación de proyectos de desarrollo urbano, así como en la ejecución de los mismos, tengan prevista en ellos, aplicando el artículo 11 de la Ley de Fomento y Desarrollo del Municipio de Tenancingo, la participación de los habitantes de las comunidades rurales que participan en la formulación de proyectos de desarrollo urbano, así como en la ejecución de los mismos, en la formulación de los mismos.

A efecto de justificar la vía pública que se proyecta en beneficio de los colindantes del predio urbano municipal del Ayuntamiento.

o version. This text can be removed with the f
IN of CAD-KAS PDF-Editor (<http://www.cadka>

ON OF CAD-KAS I DI -Editor (<http://www.cadkas>)



DIRECCIÓN DE DESARROLLO URBANO MUNICIPAL



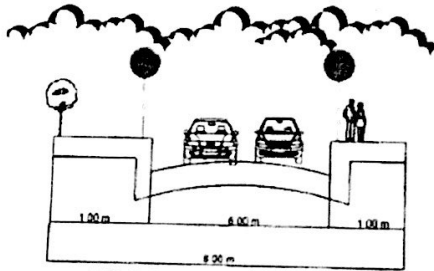
“2017, AÑO DEL CENTENARIO DE LAS CONSTITUCIONES DE 1917 Y DE AGOSTO DE 1917”

146, 147 y 148 del Reglamento del Libro Quinto de Código Administrativo del Estado de México, y 244, 245 y 246 del Bando Municipal de Tenancingo, 2011, para que se actualicen y/o modifiquen la nomenclatura de la calle Cerrada de San Felipe, Ejido "San Felipe" que se encuentra ubicada en la Comunidad, y esta solicitud formalizar a los señores

Por estas palabras, la vía pública CARRILLO QUINTERO, que forma parte del Plan Municipal de Desarrollo Urbano de Tenancingo vigente en la actualidad, se declara como zona de reserva de dominio por el Ayuntamiento de Tenancingo, Estado de México, en fecha cuatro de agosto del año dos mil y siete, para ser declarada como zona de reserva de dominio, despidiendo los planos E-3 DE VIALIDADES Y RESTRICCIONES, y E-3A DE PLAN DE RESERVA DE DOMINIO, con lo cual queda aprobada la modificación del nombre vial.

Como consecuencia del presente trámite se ha observado que el artículo 10 del Reglamento de la Ley Orgánica del Código Administrativo del Estado de 1990, en su artículo 10, inciso 1, apartado 1, establece lo siguiente:

COL. LA CIENEGA
CAMBIO DE NOMENCLATURA
DE CERRADA DE ZAPOPAN A
TLAQUEPAQUE



VIALIDAD LOCAL

Palacio Municipal S/N,
Tenancingo, Estado de México





"2017. AÑO DEL CENTENARIO DE LAS CONSTITUCIONES MEXICANA Y MEXIQUENSE DE 1917"



**CONTIGO Y POR TI
Trabajamos.**
Ayuntamiento Constitucional de Tenancingo 2016-2018

DIRECCIÓN DE DESARROLLO URBANO MUNICIPAL



"2017. AÑO DEL CENTENARIO DE LAS CONSTITUCIONES MEXICANA Y MEXIQUENSE DE 1917"

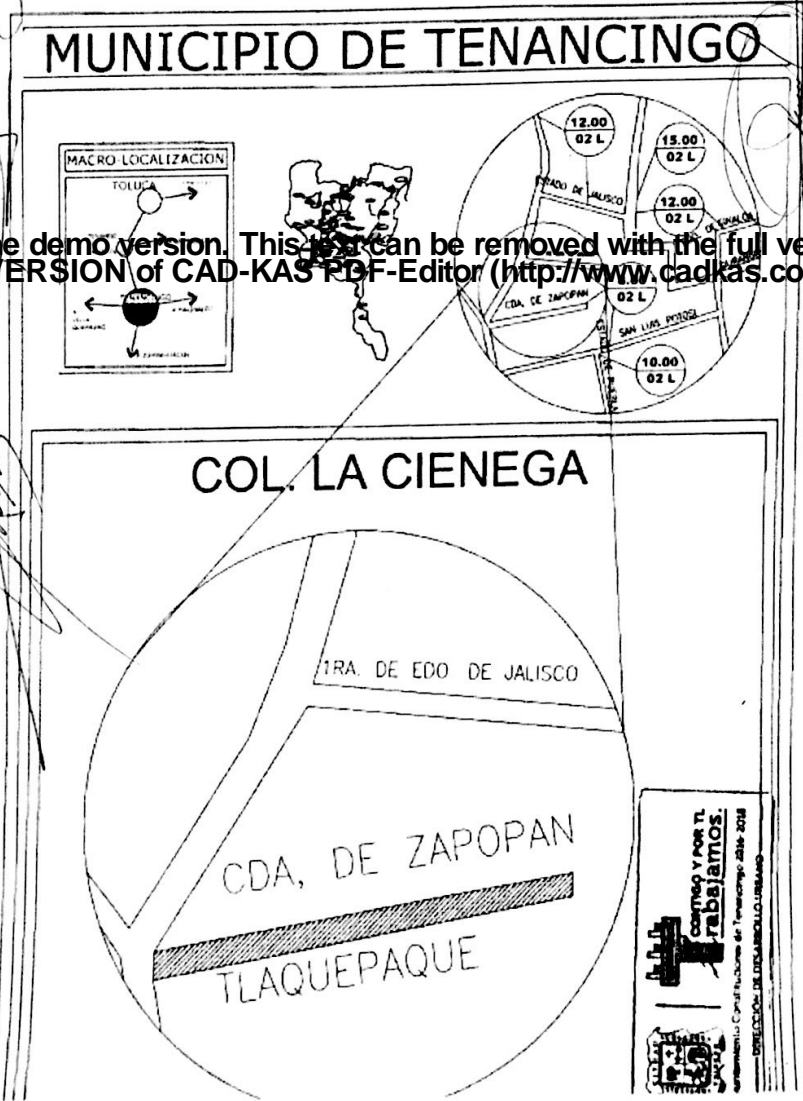
Finalmente se adjunta a esta Acta, el croquis de ubicación de las zonas del Plan Municipal de Desarrollo Urbano de Tenancingo para hacer conformidad de las mismas con las leyes y disposiciones referidas, especificándose la sección de vialidad que se propone para la zona de desarrollo urbano, considerando que es menester que el presente documento sea aprobado por el Cabildo Municipal, para su análisis y posible aprobación.

ATTESTADO



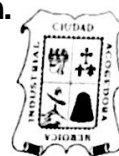
MARIA GUADALUPE GARCÍA
DIRECTORA DE DESARROLLO URBANO MUNICIPAL
DEL AYUNTAMIENTO DE TENANCINGO, MOREGOLLADO

This text only appears in the demo version. This text can be removed with the full version. Changed with the DEMO VERSION of CAD-KAS PDF-Editor (<http://www.cadkas.com>).



Palacio Municipal S/N.
Tenancingo, Estado de México
Tel 714 103 0872 / 714 103 0879
e-mail: PresidenciaTenancingo2016-2018@hotmail.com






SECCION DE VIALIDAD

Referencia jurídica 01 Ley
de vías generales de
comunicación art. 20
fracción I y II

40
021

Restricción por carretera del
centro del arroyo de 40 mts
20 a cada lado de su eje de
acuerdo a la fundamentación
jurídica 01

COL. LA CIENEGA
CAMBIO DE NOMENCLATURA
DE CERRADA DE ZAPOPAN A
TLAQUEPAQUE



8.00 m
VIALIDAD LOCAL

EN USO DE LA PALABRA EL PRIMER REGIDOR MTRO. HÉCTOR GORDILLO SÁNCHEZ QUIEN REALIZA LA OBSERVACIÓN DE QUE LA CIÉNEGA NO ES COLONIA SINO COMUNIDAD, PARA QUE SE REALICE LA CORRECCIÓN CONFORME A LO QUE ESTABLECE EL BANDO MUNICIPAL Y SE ASIENTE DE ESA FORMA EN EL ACTA.

UNA VEZ HECHA LA MOCIÓN, EL C. SECRETARIO DEL AYUNTAMIENTO, POR INSTRUCCIONES DEL EJECUTIVO MUNICIPAL, PREGUNTA AL PLENO DEL CABILDO, QUIEN ESTE POR LA AFIRMATIVA DE APROBAR EL PUNTO MARCADO CON LA FRACCIÓN VIII DEL ORDEN DEL DÍA SÍRVASE EXPRESARLO LEVANTANDO LA MANO; SE APRUEBAN Y EXPIDEN CON DOCE VOTOS A FAVOR Y CERO VOTOS EN CONTRA, LOS SIGUIENTES:

ACUERDOS:

PRIMERO.- SE APRUEBA EL ALINEAMIENTO Y RECONOCIMIENTO DEL CAMBIO DE NOMBRE DE LA CALLE CERRADA ZAPOPAN A CALLE TLAQUEPAQUE, DE LA COMUNIDAD LA CIÉNEGA.

SEGUNDO.- EL PRESENTE ACUERDO ENTRARÁ EN VIGOR A PARTIR DE LA FECHA DE SU APROBACIÓN.

TERCERO.- PUBLIQUESE EL PRESENTE ACUERDO EN LA "GACETA MUNICIPAL DE TENANCINGO, ESTADO DE MÉXICO", PERIÓDICO OFICIAL DEL GOBIERNO MUNICIPAL.





III SESIÓN EXTRAORDINARIA DE CABILDO (AÑO 2017)

"2017. AÑO DEL CENTENARIO DE LAS CONSTITUCIONES MEXICANA Y MEXIQUENSE DE 1917"



PUNTO NO. IX

PROPUESTA, ANÁLISIS Y EN SU CASO APROBACIÓN DE LA CONDONACIÓN DEL PAGO POR EL TRÁMITE DE REGISTRO DE FIERROS PARA MARCA DE GANADO; PROPUESTA QUE REALIZA LA ING. BLANCA ZARET ESQUIVEL PEÑA, SEXTA REGIDORA MUNICIPAL

EN USO DE LA PALABRA EL OCTAVO REGIDOR L.D. REMÓN CASTAÑEDA MONDRAGÓN QUIEN PREGUNTA, ¿CUÁL ES EL FUNDAMENTO DEL PORQUE SE ESTÁ PROPONIENDO ESTE DESCUENTO? YA QUE NO SE HIZO LLEGAR LA INFORMACIÓN REFERENTE A ESTE PUNTO.

EN USO DE LA PALABRA LA SEXTA REGIDORA ING. BLANCA ZARET ESQUIVEL PEÑA QUIEN MANIFIESTA, QUE LA SECRETARÍA DE DESARROLLO AGROPECUARIO POR MEDIO DE LA DIRECCIÓN DE SANIDAD AGROPECUARIA TIENE UN PROGRAMA DE YA VARIOS AÑOS QUE ES LA TRAZABILIDAD Y NORMATIVIDAD DE GANADO, A ESTO SE HAN PUESTO VARIOS REQUISITOS PARA IDENTIFICACIÓN DE GANADO COMENZANDO CON EL SINIIGA, LO QUE SON LOS ARETES Y LOS CUALES TIENEN UN COSTO, LUEGO ENTONCES PARA CUALQUIER TRÁMITE ANTE SAGARPA SE REQUIERE DE LA UPP LO QUE GENERA MÁS REQUISITOS DENTRO DEL QUE SE ENCUENTRA QUE ESTE MARCADO EL GANADO, POR LO QUE LOS GANADEROS AL SER TANTOS REQUISITOS NO QUIEREN ENTRAR A LOS PROGRAMAS POR LO QUE EL CONDONAR EL REGISTRO DEL FIERRO SERÍA UN ESTÍMULO PARA QUE SE ADHIERAN AL PROGRAMA.

EN USO DE LA PALABRA EL OCTAVO REGIDOR L.D. RAMÓN CASTAÑEDA MONDRAGÓN QUIEN PREGUNTA, ¿CUÁNTO ES LO QUE SE PAGA ACTUALMENTE POR ESTE TRÁMITE? Y ¿CUÁL ES FUNDAMENTO JURÍDICO PARA PODER REALIZAR LA CONDONACIÓN DEL PAGO?

EN USO DE LA PALABRA EL SECRETARIO DEL AYUNTAMIENTO L.D. VICTOR JORGE LUGO GONZÁLEZ QUIEN MANIFIESTA, QUE EL COSTO ERA DE 1.5 UMA'S QUE SERÍA ALREDEDOR DE CIENTO DOCE PESOS EL COSTO QUE TIENE EL REGISTRO DE FIERROS DE GANADO Y EL FUNDAMENTO LEGAL SERÍA EL ACUERDO EMITIDO POR EL AYUNTAMIENTO, YA QUE COMO TAL NO EXISTE UNA LEY QUE LO ESTABLEZCA, PERO CON EL ACUERDO DE CABILDO SE JUSTIFICARÍA LA CONDONACIÓN DEL PAGO.

EN USO DE LA PALABRA EL DÉCIMO REGIDOR ING. ROBERTO JARDÓN HERRERA QUIEN PREGUNTA, ¿SI EXISTE ALGÚN OFICIO REMITIDO POR LA SECRETARÍA DE DESARROLLO AGROPECUARIO DONDE SE DAN LAS INSTRUCCIONES?

EN USO DE LA PALABRA LA SEXTA REGIDORA ING. BLANCA ZARET ESQUIVEL PEÑA QUIEN MANIFIESTA, QUE EL DOCUMENTO SE HIZO LLEGAR DIRECTAMENTE AL PRESIDENTE MUNICIPAL PARA QUE SE REALIZARA EL ANÁLISIS CORRESPONDIENTE.

EN USO DE LA PALABRA EL QUINTO REGIDOR PROFR. JUAN LÓPEZ VELASCO QUIEN MANIFIESTA, QUE EL OTORGAR ESTE APOYO A LOS GANADEROS, CABALLERANGOS Y GENTE QUE TRANSPORTE SU GANADO AL PASTO, SERÍA UNA GRAN AYUDA PARA ELLOS Y DARÍA CERTEZA DE QUE LOS ANIMALES SON DE SU PROPIEDAD.

UNA VEZ HECHA LA MOCIÓN, EL C. SECRETARIO DEL AYUNTAMIENTO, POR INSTRUCCIONES DEL EJECUTIVO MUNICIPAL, PREGUNTA AL PLENO DEL CABILDO, QUIEN ESTE POR LA AFIRMATIVA DE APROBAR EL PUNTO MARCADO CON LA FRACCIÓN IX DEL ORDEN DEL DÍA SÍRVASE EXPRESARLO LEVANTANDO LA MANO; SE APRUEBAN Y EXPIDEN CON DOCE VOTOS A FAVOR Y CERO VOTOS EN CONTRA, LOS SIGUIENTES:

ACUERDOS:

PRIMERO.- SE APRUEBA A CONDONACIÓN DEL PAGO POR EL TRÁMITE DE REGISTRO DE FIERROS PARA MARCA DE GANADO.

SEGUNDO.- EL PRESENTE ACUERDO ENTRARÁ EN VIGOR A PARTIR DE LA FECHA DE SU APROBACIÓN.

TERCERO.- PUBLIQUESE EL PRESENTE ACUERDO EN LA "GACETA MUNICIPAL DE TENANCINGO, ESTADO DE MÉXICO", PERIÓDICO OFICIAL DEL GOBIERNO MUNICIPAL.

PUNTO NO. X

ASUNTOS GENERALES

PUNTO NO. XI

EN USO DE LA PALABRA EL SECRETARIO DEL AYUNTAMIENTO INFORMA AL PRESIDENTE MUNICIPAL CONSTITUCIONAL QUE LOS PUNTOS DEL ORDEN DEL DÍA HAN SIDO DEBIDAMENTE AGOTADOS.



Palacio Municipal S/N.
Tenancingo, Estado de México





ACTO SEGUIDO EL PRESIDENTE MUNICIPAL CONSTITUCIONAL DECLARA QUE NO HABIENDO OTRO ASUNTO QUE TRATAR, SIENDO LAS DIECISIETE HORAS CON DIEZ MINUTOS, DEL DÍA VEINTITRÉS DE MARZO DEL AÑO DOS MIL DIECISIETE, SE CIERRA LA PRESENTE SESIÓN EXTRAORDINARIA DE CABILDO, FIRMANDO AL MARGEN Y AL CALCE LOS QUE EN ELLA INTERVINIERON.

ASÍ LO TENDRÁ ENTENDIDO EL CIUDADANO PRESIDENTE MUNICIPAL CONSTITUCIONAL DE TENANCINGO, ESTADO DE MÉXICO, PROFR. ROBERTO ESPIRIDIÓN SÁNCHEZ POMPA, HACIENDO QUE LOS PRESENTES ACUERDOS, SE PUBLIQUEN, SE EJECUTEN, SE PROMULGUEN Y SE CUMPLAN.

DADO EN LA SALA DE CABILDOS DEL PALACIO DE GOBIERNO MUNICIPAL DE TENANCINGO, ESTADO DE MÉXICO, EL DÍA VEINTITRÉS DE MARZO DEL AÑO DOS MIL DIECISIETE.

PROFR. ROBERTO ESPIRIDIÓN SÁNCHEZ POMPA
PRESIDENTE MUNICIPAL CONSTITUCIONAL
(FIRMA)

L.D. MÓNICA SALAZAR CEBALLOS
SÍNDICA MUNICIPAL
(FIRMA)

M. EN D.P. HÉCTOR GORDILLO SÁNCHEZ
PRIMER REGIDOR
(FIRMA)

P. EN PEDAG. ARIADNE BERENICE CARRILLO ALBA
SEGUNDA REGIDORA
(FIRMA)

TERCER REGIDOR
(FIRMA)

CUARTA REGIDORA
(FIRMA)

PROFR. JUAN LÓPEZ VELASCO
QUINTO REGIDOR
(FIRMA)

ING. BLANCA ZARET ESQUIVEL PEÑA
SEXTA REGIDORA
(FIRMA)

C.P. JESÚS OCTAVIO SIERRA MARTÍNEZ
SÉPTIMO REGIDOR
(FIRMA)

L.D. RAMÓN CASTAÑEDA MONDRAGÓN
OCTAVO REGIDOR
(FIRMA)

C. MOISES NÁPOLES MAYA
NOVENO REGIDOR
(FIRMA)

ING. ROBERTO JARDÓN HERRERA
DÉCIMO REGIDOR
(FIRMA)

DOY FE

L.D. VÍCTOR JORGE LUGO GONZÁLEZ
SECRETARIO DEL AYUNTAMIENTO
(FIRMA)



L.D. Víctor Jorge Lugo González, Secretario del Ayuntamiento de Tenancingo, Estado de México, emito el presente documento de carácter público, teniendo como fundamento los Artículos 115 de la Constitución Política de los Estados Unidos Mexicanos; 112, 113, 121, 122 y 124 de la Constitución Política del Estado Libre y Soberano de México; 1, 6, 86, 87 Fracción I y 91 fracción X de la Ley Orgánica Municipal del Estado de México; 1.4, 1.5, 1.6 y 1.8 del Código Administrativo del Estado de México, para: -----

C E R T I F I C A R

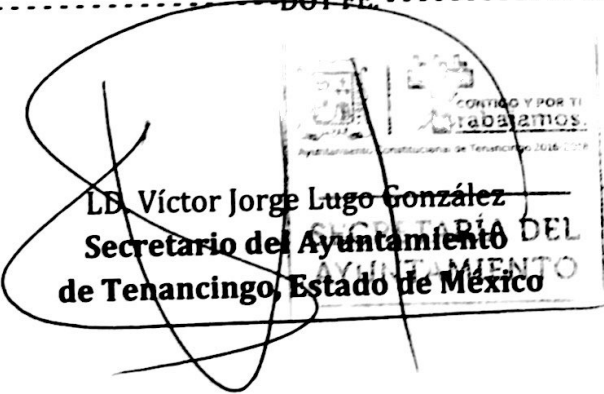
Que el presente documento que tuve a la vista, constante en treinta y un (31), fojas útiles en tamaño oficio, es fiel reproducción de su original, de la Acta correspondiente a la III Sesión Extraordinaria de Cabildo, de fecha 23 de marzo del año 2017, misma que obra en los libros de actas de esta Secretaría del Ayuntamiento de Tenancingo, Estado de México.-----

Lo anterior se hace constar para todos los efectos legales a que haya lugar a los cinco días del

This text only appears in the demo version. This text can be removed with the full version.
Changed with the DEMO VERSION of CAD-KAS PDF-Editor (<http://www.cadkas.com>).-----

CONSTE

DOY FE


L.D. Víctor Jorge Lugo González
Secretario del Ayuntamiento
de Tenancingo, Estado de México