



"2015. Año del Bicentenario Luctuoso de José María Morelos y Pavón"

Naucalpan de Juárez, México, agosto 27 de 2015
211D10000/911/2015

Doctor en Derecho Eruviel Ávila Villegas
Gobernador Constitucional del
Estado de México
Presente.

Atn. Doctora en Derecho Luz María Zarza Delgado
Consejera Jurídica del Ejecutivo Estatal

ING. CARLOS FERNANDO PARTIDA PULIDO, en mi carácter de Director General del Organismo Público Descentralizado denominado Sistema de Autopistas, Aeropuertos, Servicios Conexos y Auxiliares del Estado de México, presento a consideración del C. Gobernador Constitucional del Estado de México, la solicitud formal para que se tramite el Decreto Expropiatorio y por lo tanto se emita la expropiación, de una superficie de ~~22,173.47 M2~~ (veintidós mil ciento setenta y tres punto cuarenta y siete metros cuadrados), la cual se encuentra ubicada en el Municipio de Tultitlán, en el tramo comprendido del km. 6+960.00 al km. 7+580.00 del Sistema Carretero del Oriente del Estado de México, conocido como "CIRCUITO EXTERIOR MEXIQUENSE FASE III".

Para dar cabal cumplimiento a los requisitos previstos en el artículo 7° de la Ley de Expropiación para el Estado de México, manifiesto lo siguiente:

I. NOMBRE Y DOMICILIO DEL SOLICITANTE:

SISTEMA DE AUTOPISTAS, AEROPUERTOS, SERVICIOS CONEXOS Y
AUXILIARES DEL ESTADO DE MÉXICO, CON DOMICILIO EN:

Boulevard Manuel Ávila Camacho número 1829, Ciudad Satélite, Naucalpan
de Juárez, C. P. 53100, Estado de México.

II. LOS MOTIVOS QUE SUSTENTAN LA SOLICITUD:

Los motivos se detallan ampliamente en el **Anexo A**, que se acompaña a la presente solicitud, denominado **"DICTAMEN TÉCNICO."**

III. LA CAUSA DE UTILIDAD PÚBLICA QUE SE CONSIDERA APLICABLE:

La prevista en la Fracción I del Artículo 3° de la Ley de Expropiación para el Estado de México, que al efecto señala:

"I.- La apertura, ampliación, prolongación, alineamiento o mejoramiento de calles, calzadas, puentes, túneles, carreteras y vías que faciliten el tránsito de personas o vehículos".

IV. LOS BENEFICIOS SOCIALES DERIVADOS DE LA EXPROPIACIÓN:

El Sistema Carretero del Oriente del Estado de México, también conocido como Circuito Exterior Mexiquense, en su Fase III, que inicia en la Autopista Lechería – Chamapa – La Venta y termina en el Entronque Tultepec de la Fase I del Circuito Exterior Mexiquense, atiende la demanda vehicular de los siguientes Municipios y Delegaciones:

Municipios del Estado de México:

- Cuautitlán Izcalli
- Tultitlán
- Tultepec
- Coacalco
- Ecatepec
- Texcoco
- Chalco
- Tlalnepantla
- Atizapán de Zaragoza

Delegaciones del Distrito Federal:

- Gustavo A. Madero



SECRETARÍA DE INFRAESTRUCTURA
SISTEMA DE AUTOISTAS, AEROPUERTOS, SERVICIOS CONEXOS Y AUXILIARES

- Azcapotzalco
- Cuauhtémoc

Es importante precisar que la Fase III del Circuito Exterior Mexiquense, se ha construido con las siguientes características operacionales:


- a) Autopista de tipo A-4.
- b) Ancho de sección de 29 metros.
- c) Carriles de 3.50 metros.
- d) Acotamiento izquierdo de 1 metro y derecho de 2.50 metros.
- e) Separador físico de 8 metros.
- f) Cada cuerpo con una sección de 10.50 metros.
- g) Tipo de pavimento asfáltico.
- h) Derecho de vía de 60 metros (30 metros por cada lado, partiendo del eje).
- i) Velocidad de proyecto 110 kilómetros por hora.
- j) Pendiente máxima de 5%.

La Autopista México – Querétaro registra actualmente los más altos volúmenes vehiculares del país, por conectar el centro del Área Metropolitana de la Ciudad de México con el norte del país; en tanto que la Autopista Chamapa - Lechería presenta un constante aumento de volumen vehicular por ser una vía rápida y constituir una alternativa a las vialidades ya saturadas, como la López Portillo, que tiene un tránsito regular en la mayor parte del día, pero en horas pico se incrementa considerablemente, haciéndola inoperante.

Esta situación obligó a que se buscaran alternativas eficientes para desahogar el flujo vehicular actual y contar con opciones futuras para la población habitante de la zona y la que va en trayecto.

En el contexto anterior, fue prioritaria la construcción del Circuito Exterior Mexiquense Fase III, el cual desahoga las vialidades citadas, por lo que los vehículos que transitan del poniente hacia el oriente, y del norte hacia el oriente, no tienen que atravesar el Distrito Federal para llegar a sus destinos.

Se señalan que los beneficios socioeconómicos se encuentran descritos en el Dictamen Técnico que se anexa a la presente como **Anexo A**.


SECRETARÍA DE INFRAESTRUCTURA
SISTEMA DE AUTOPISTAS, AEROPUERTOS, SERVICIOS CONEXOS Y AUXILIARES

V. LAS CARACTERÍSTICAS DEL BIEN QUE SE SOLICITA EXPROPIAR, LAS QUE TRATÁNDOSE DE INMUEBLES SERÁN, ADEMÁS, LAS RELATIVAS A UBICACIÓN, SUPERFICIE, MEDIDAS Y COLINDANCIAS:

LA SUPERFICIE SE COMPONE DE 30 POLÍGONOS, LOS CUALES SE DESCRIBEN A CONTINUACIÓN, ANEXÁNDOSE LOS PLANOS A LA PRESENTE SOLICITUD COMO ANEXO D.

1.- PREDIO: POLÍGONO P-TLPP-35

CLAVE DEL PREDIO NÚM. : P-TLPP-35

UBICACIÓN: TULTITLÁN, ESTADO DE MÉXICO

DESCRIPCIÓN DEL POLÍGONO NÚM. P-TLPP-35

El polígono P-TLPP-35 inicia en el punto núm. 1, localizado en las coordenadas X: 481,244.4495, Y:2,171,441.7889

Partiendo del punto núm. 1; con una distancia de 1.10 metros y un rumbo SUROESTE de 11°31'19.96" se localiza el punto núm. 2; con una distancia de 2.56 metros y un rumbo SUROESTE de 13°32'38.48" se localiza el punto núm. 3; con una distancia de 2.10 metros y un rumbo SUROESTE de 05°33'22.83" se localiza el punto núm. 4; con una distancia de 4.94 metros y un rumbo SUROESTE de 06°32'50.84" se localiza el punto núm. 5; con una distancia de 9.74 metros y un rumbo SURESTE de 76°53'59.56" se localiza el punto núm. 6; con una distancia de 3.18 metros y un rumbo SURESTE de 79°52'07.82" se localiza el punto núm. 7, con una distancia de 11.53 metros y un rumbo NORESTE de 09°23'34.38" se localiza el punto núm. 8; con una distancia de 3.35 metros y un rumbo NOROESTE de 83°34'00.47" se localiza el punto núm. 9; con una distancia de 1.30 metros y un rumbo NOROESTE de 86°04'17.17" se localiza el punto núm. 10; con una distancia de 8.42 metros y un rumbo NOROESTE de 79°51'45.80" se localiza el punto núm. 1; el cual es el punto de inicio.

CUADRO DE COLINDANCIAS

NORTE	13.07 m	CALLE
SUR	12.92 m	POLIGONO P-TLPP-37
ESTE	11.53 m	POLIGONO P-TLPP-36
OESTE	10.70 m	ELIGIO ROJAS CADENA

SECRETARÍA DE INFRAESTRUCTURA
SISTEMA DE AUTOPISTAS, AEROPUERTOS, SERVICIOS CONEXOS Y AUXILIARES

SUPERFICIE DEL POLÍGONO NÚM. P-TLPP-35:144.75 m²; como se indica en el plano P-TLPP-35; el cual se encuentra en el ANEXO "D".

2.- PREDIO: POLÍGONO P-TLPP-36

CLAVE DEL PREDIO NÚM. : P-TLPP-36

UBICACIÓN: TULTILÁN, ESTADO DE MÉXICO

DESCRIPCIÓN DEL POLÍGONO NÚM. P-TLPP-36

El polígono P-TLPP-36 inicia en el punto núm. 1, localizado en las coordenadas X: 481,257.3599, Y:2,171,439.8432

Partiendo del punto núm. 1; con una distancia de 1.72 metros y un rumbo SURESTE de 87°21'36.81" se localiza el punto núm. 2; con una distancia de 8.71 metros y un rumbo SURESTE de 84°18'35.82" se localiza el punto núm. 3; con una distancia de 3.30 metros y un rumbo SURESTE de 66°38'58.79" se localiza el punto núm. 4; con una distancia de 9.76 metros y un rumbo SUROESTE de 10°51'45.11" se localiza el punto núm. 5; con una distancia de 3.26 metros y un rumbo SUROESTE de 64°15'21.19" se localiza el punto núm. 6; con una distancia de 8.59 metros y un rumbo NOROESTE de 79°50'51.88" se localiza el punto núm. 7, con una distancia de 2.09 metros y un rumbo NOROESTE de 79°54'39.41" se localiza el punto núm. 8; con una distancia de 11.53 metros y un rumbo NORESTE de 09°23'34.38" se localiza el punto núm. 1; el cual es el punto de inicio.

CUADRO DE COLINDANCIAS

NORTE	13.73 m	CALLE
SUR	13.94 m	POLIGONO P-TLPP-37; POLIGONO P-TLPP-42
ESTE	9.76 m	POLIGONO P-TLPP-41
OESTE	11.13 m	POLIGONO P-TLPP-35

SUPERFICIE DEL POLÍGONO NÚM. P-TLPP-36:159.44 m²; como se indica en el plano P-TLPP-36; el cual se encuentra en el ANEXO "D".

3.- PREDIO: POLÍGONO P-TLPP-37

CLAVE DEL PREDIO NÚM. : P-TLPP-37

UBICACIÓN: TULTITLÁN, ESTADO DE MÉXICO

DESCRIPCIÓN DEL POLÍGONO NÚM. P-TLPP-37

El polígono P-TLPP-37 inicia en el punto núm. 1, localizado en las coordenadas X: 481,257.5541, Y:2,171,428.1328

Partiendo del punto núm. 1; con una distancia de 8.58 metros y un rumbo SURESTE de 79°37'11.50" se localiza el punto núm. 2; con una distancia de 8.87 metros y un rumbo SUROESTE de 09°07'49.91" se localiza el punto núm. 3; con una distancia de 2.37 metros y un rumbo SURESTE de 84°18'13.83" se localiza el punto núm. 4; con una distancia de 1.77 metros y un rumbo SUROESTE de 05°07'44.86" se localiza el punto núm. 5; con una distancia de 8.53 metros y un rumbo NOROESTE de 80°33'22.24" se localiza el punto núm. 6; con una distancia de 13.05 metros y un rumbo NOROESTE de 78°59'50.70" se localiza el punto núm. 7, con una distancia de 9.37 metros y un rumbo NOROESTE de 79°19'49.41" se localiza el punto núm. 8; con una distancia de 11.83 metros y un rumbo NOROESTE de 79°04'24.22" se localiza el punto núm. 9; con una distancia de 10.51 metros y un rumbo NORESTE de 05°58'55.80" se localiza el punto núm. 10; con una distancia de 4.06 metros y un rumbo SURESTE de 80°43'31.48" se localiza el punto núm. 11; con una distancia de 13.24 metros y un rumbo SURESTE de 80°13'28.75" se localiza el punto núm. 12; con una distancia de 9.74 metros y un rumbo SURESTE de 76°57'40.62" se localiza el punto núm. 13; con una distancia de 5.27 metros y un rumbo SURESTE de 79°56'45.76" se localiza el punto núm. 1; el cual es el punto de inicio.

CUADRO DE COLINDANCIAS		
NORTE	40.89 m	ELIGIO ROJAS CADENA; POLIGONOS: P-TLPP-35;P-TLPP-46
SUR	42.79 m	POLIGONO P-TLPP-38; POLIGONO P-TLPP-39
ESTE	13.01 m	POLIGONO P-TLPP-42
OESTE	10.52 m	CALLE TOLUCA

SUPERFICIE DEL POLÍGONO NÚM. P-TLPP-37:435.31 m²; como se indica en el plano P-TLPP-37; el cual se encuentra en el ANEXO "D".



SECRETARÍA DE INFRAESTRUCTURA
SISTEMA DE AUTOPISTAS, AEROPUERTOS, SERVICIOS CONEXOS Y AUXILIARES

4.- PREDIO: POLÍGONO P-TLPP-38

CLAVE DEL PREDIO NÚM. : P-TLPP-38

UBICACIÓN: TULTITLÁN, ESTADO DE MÉXICO

DESCRIPCIÓN DEL POLÍGONO NÚM. P-TLPP-38

El polígono P-TLPP-38 inicia en el punto núm. 1, localizado en las coordenadas X: 481,224.3568, Y:2,171,409.5198

Partiendo del punto núm. 1; con una distancia de 21.25 metros y un rumbo NOROESTE de 79°36'46.66" se localiza el punto núm. 2; con una distancia de 1.75 metros y un rumbo NORESTE de 01°49'49.30" se localiza el punto núm. 3; con una distancia de 8.68 metros y un rumbo NORESTE de 08°03'36.97" se localiza el punto núm. 4; con una distancia de 11.83 metros y un rumbo SURESTE de 79°00'25.07" se localiza el punto núm. 5; con una distancia de 9.37 metros y un rumbo SURESTE de 79°16'07.99" se localiza el punto núm. 6; con una distancia de 3.85 metros y un rumbo SUROESTE de 07°41'35.80" se localiza el punto núm. 7, con una distancia de 6.39 metros y un rumbo SUROESTE de 06°00'17.71" se localiza el punto núm. 1; el cual es el punto de inicio.

CUADRO DE COLINDANCIAS		
NORTE	21.18 m	POLIGONO P-TLPP-37
SUR	21.25 m	PROPIEDAD PRIVADA
ESTE	10.24 m	POLIGONO P-TLPP-39
OESTE	10.43 m	CALLE TOLUCA


SUPERFICIE DEL POLÍGONO NÚM. P-TLPP-38:218.87 m2; como se indica en el plano P-TLPP-38; el cual se encuentra en el ANEXO "D".

5.- PREDIO: POLÍGONO P-TLPP-39

CLAVE DEL PREDIO NÚM. : P-TLPP-39

UBICACIÓN: TULTITLÁN, ESTADO DE MÉXICO

DESCRIPCIÓN DEL POLÍGONO NÚM. P-TLPP-39



SECRETARÍA DE INFRAESTRUCTURA
SISTEMA DE AUTOISTAS, AEROPUERTOS, SERVICIOS CONEXOS Y AUXILIARES

El polígono P-TLPP-39 inicia en el punto núm. 1, localizado en las coordenadas X: 481,224.3568, Y:2,171,409.5198

Partiendo del punto núm. 1; con una distancia de 6.39 metros y un rumbo NORESTE de 06°00'17.71" se localiza el punto núm. 2; con una distancia de 3.85 metros y un rumbo NORESTE de 07°41'35.80" se localiza el punto núm. 3; con una distancia de 13.05 metros y un rumbo SURESTE de 78°56'10.62" se localiza el punto núm. 4; con una distancia de 8.54 metros y un rumbo SURESTE de 80°48'27.78" se localiza el punto núm. 5; con una distancia de 7.37 metros y un rumbo SUROESTE de 14°23'26.60" se localiza el punto núm. 6; con una distancia de 2.70 metros y un rumbo SUROESTE de 14°23'26.60" se localiza el punto núm. 7, con una distancia de 20.22 metros y un rumbo NOROESTE de 80°09'50.35" se localiza el punto núm. 1; el cual es el punto de inicio.

CUADRO DE COLINDANCIAS		
NORTE	21.59 m	POLIGONO P-TLPP-37
SUR	20.22 m	PROPIEDAD PRIVADA
ESTE	10.07 m	POLIGONO P-TLPP-43, BALBINA HERNANDEZ MARTINEZ
OESTE	10.24 m	POLIGONO P-TLPP-38

SUPERFICIE DEL POLÍGONO NÚM. P-TLPP-39: 210.64 m2; como se indica en el plano P-TLPP-39; el cual se encuentra en el ANEXO "D".

6.- PREDIO: POLÍGONO P-TLPP-39-A

CLAVE DEL PREDIO NÚM. : P-TLPP-39-A

UBICACIÓN: TULTILÁN, ESTADO DE MÉXICO

DESCRIPCIÓN DEL POLÍGONO NÚM. P-TLPP-39-A

El polígono P-TLPP-39-A inicia en el punto núm. 1, localizado en las coordenadas X: 481,271.8425, Y:2,171,447.6053

Partiendo del punto núm. 1; con una distancia de 0.77 metros y un rumbo NORESTE de 07°23'17.76" se localiza el punto núm. 2; con una distancia de 7.50 metros y un rumbo SURESTE de 46°55'49.36" se localiza el punto núm. 3; con una distancia de 8.73 metros y un rumbo NORESTE de 87°00'11.86" se localiza el punto núm. 4; con una distancia de 8.73 metros y un

rumbo SURESTE de 87°03'28.73" se localiza el punto núm. 5; con una distancia de 9.22 metros y un rumbo SURESTE de 87°05'43.39" se localiza el punto núm. 6; con una distancia de 6.18 metros y un rumbo SUROESTE de 13°25'45.61" se localiza el punto núm. 7, con una distancia de 33.62 metros y un rumbo NOROESTE de 77°55'31.14" se localiza el punto núm. 1; el cual es el punto de inicio.

CUADRO DE COLINDANCIAS		
NORTE	34.18 m	MISMO PREDIO
SUR	33.62 m	MIGUEL ALCANTARA ROJAS
ESTE	6.18 m	POLIGONO P-TLPP-45
OESTE	0.77 m	MIGUEL ALCANTARA ROJAS

SUPERFICIE DEL POLÍGONO NÚM. P-TLPP-39-A:116.53 m²; como se indica en el plano P-TLPP-39-A; el cual se encuentra en el ANEXO "D".

7.- PREDIO: POLÍGONO P-TLPP-40

CLAVE DEL PREDIO NÚM. : P-TLPP-40


UBICACIÓN: TULTITLÁN, ESTADO DE MÉXICO

DESCRIPCIÓN DEL POLÍGONO NÚM. P-TLPP-40

El polígono P-TLPP-40 inicia en el punto núm. 1, localizado en las coordenadas X: 481,288.86127, Y:2,171,442.5574

Partiendo del punto núm. 1; con una distancia de 8.03 metros y un rumbo SUROESTE de 10°18'40.41" se localiza el punto núm. 2; con una distancia de 12.76 metros y un rumbo NOROESTE de 76°45'12.83" se localiza el punto núm. 3; con una distancia de 3.93 metros y un rumbo NOROESTE de 86°24'16.34" se localiza el punto núm. 4; con una distancia de 3.34 metros y un rumbo NOROESTE de 04°43'29.44" se localiza el punto núm. 5; con una distancia de 4.95 metros y un rumbo NORESTE de 11°36'50.29" se localiza el punto núm. 6; con una distancia de 9.10 metros y un rumbo SURESTE de 78°19'15.76" se localiza el punto núm. 7, con una distancia de 8.20 metros y un rumbo SURESTE de 78°52'32.11" se localiza el punto núm. 1; el cual es el punto de inicio.

punto 1



SECRETARÍA DE INFRAESTRUCTURA
SISTEMA DE AUTOPISTAS, AEROPUERTOS, SERVICIOS CONEXOS Y AUXILIARES

CUADRO DE COLINDANCIAS		
NORTE	17.40 m	MIGUEL ALCANTARA ROJAS
SUR	16.69 m	POLIGONO P-TLPP-41
ESTE	8.03 m	MIGUEL ALCANTARA ROJAS
OESTE	8.29 m	MIGUEL ALCANTARA ROJAS; CALLE

SUPERFICIE DEL POLÍGONO NÚM. P-TLPP-40:135.61 m²; como se indica en el plano P-TLPP-40; el cual se encuentra en el ANEXO "D".

8.- PREDIO: POLÍGONO P-TLPP-41

CLAVE DEL PREDIO NÚM. : P-TLPP-41

UBICACIÓN: TULTILÁN, ESTADO DE MÉXICO

DESCRIPCIÓN DEL POLÍGONO NÚM. P-TLPP-41

El polígono P-TLPP-41 inicia en el punto núm. 1, localizado en las coordenadas X: 481,300.0778, Y:2,171,421.6036

Partiendo del punto núm. 1; con una distancia de 31.80 metros y un rumbo NOROESTE de 78°23'25.23" se localiza el punto núm. 2; con una distancia de 9.76 metros y un rumbo NORESTE de 10°51'45.11" se localiza el punto núm. 3; con una distancia de 0.24 metros y un rumbo NORESTE de 11°21'55.79" se localiza el punto núm. 4; con una distancia de 3.93 metros y un rumbo SURESTE de 86°20'48.54" se localiza el punto núm. 5; con una distancia de 12.78 metros y un rumbo SURESTE de 76°41'40.97" se localiza el punto núm. 6; con una distancia de 15.52 metros y un rumbo SURESTE de 77°54'56.30" se localiza el punto núm. 7, con una distancia de 10.04 metros y un rumbo SUROESTE de 13°05'30.81" se localiza el punto núm. 1; el cual es el punto de inicio.

CUADRO DE COLINDANCIAS		
NORTE	32.23 m	POLIGONO P-TLPP-40; MIGUEL ALCANTARA ROJAS
SUR	31.80 m	POLIGONO P-TLPP-42
ESTE	10.04 m	POLIGONO P-TLPP-45
OESTE	10.00 m	POLIGONO P-TLPP-36

10.- PREDIO: POLÍGONO P-TLPP-43

CLAVE DEL PREDIO NÚM. : P-TLPP-43

UBICACIÓN: TULTITLÁN, ESTADO DE MÉXICO

DESCRIPCIÓN DEL POLÍGONO NÚM. P-TLPP-43

El polígono **P-TLPP-43** inicia en el punto núm. 1, localizado en las coordenadas X: 481,264.9497, Y:2,171,408.6859

Partiendo del punto núm. 1; con una distancia de 7.37 metros y un rumbo NORESTE de 14°23'26.60" se localiza el punto núm. 2; con una distancia de 31.21 metros y un rumbo SURESTE de 81°58'01.86" se localiza el punto núm. 3; con una distancia de 1.38 metros y un rumbo SUROESTE de 07°59'06.58" se localiza el punto núm. 4; con una distancia de 3.17 metros y un rumbo SUROESTE de 12°55'10.56" se localiza el punto núm. 5; con una distancia de 1.89 metros y un rumbo NOROESTE de 87°05'39.98" se localiza el punto núm. 6; con una distancia de 8.77 metros y un rumbo NOROESTE de 87°03'28.73" se localiza el punto núm. 7, con una distancia de 8.77 metros y un rumbo NOROESTE de 87°00'11.86" se localiza el punto núm. 8; con una distancia de 8.78 metros y un rumbo NOROESTE de 86°55'49.36" se localiza el punto núm. 9; con una distancia de 3.68 metros y un rumbo NOROESTE de 86°50'21.23" se localiza el punto núm. 1;el cual es el punto de inicio.

CUADRO DE COLINDANCIAS		
NORTE	31.21 m	POLIGONO P-TLPP-42
SUR	31.89 m	MISMO PREDIO
ESTE	4.755 m	POLIGONO P-TLPP-45; MARIA FELICITAS GONZALEZ C.
OESTE	7.37 m	POLIGONO P-TLPP-39

SUPERFICIE DEL POLÍGONO NÚM. P-TLPP-43:186.55 m²; como se indica en el plano **P-TLPP-43**; el cual se encuentra en el **ANEXO "D"**.

JJ



[Handwritten signature]

SECRETARÍA DE INFRAESTRUCTURA
SISTEMA DE AUTOISTAS, AEROPUERTOS, SERVICIOS CONEXOS Y AUXILIARES

11.- PREDIO: POLÍGONO P-TLPP-45

CLAVE DEL PREDIO NÚM. : P-TLPP-45

UBICACIÓN: TULTITLÁN, ESTADO DE MÉXICO

DESCRIPCIÓN DEL POLÍGONO NÚM. P-TLPP-45

El polígono P-TLPP-45 inicia en el punto núm. 1, localizado en las coordenadas X: 481,335.8004, Y:2,171,462.7190

Partiendo del punto núm. 1; con una distancia de 59.64 metros y un rumbo SUROESTE de 11°50'37.85" se localiza el punto núm. 2; con una distancia de 8.13 metros y un rumbo NOROESTE de 77°33'31.73" se localiza el punto núm. 3; con una distancia de 0.04 metros y un rumbo SUROESTE de 28°18'25.79" se localiza el punto núm. 4; con una distancia de 18.54 metros y un rumbo NOROESTE de 77°25'43.25" se localiza el punto núm. 5; con una distancia de 1.38 metros y un rumbo NORESTE de 07°59'06.58" se localiza el punto núm. 6; con una distancia de 10.42 metros y un rumbo NORESTE de 13°15'14.13" se localiza el punto núm. 7, con una distancia de 10.04 metros y un rumbo NORESTE de 13°05'30.81" se localiza el punto núm. 8; con una distancia de 9.49 metros y un rumbo NORESTE de 14°25'24.31" se localiza el punto núm. 9; con una distancia de 28.19 metros y un rumbo NORESTE de 13°25'45.61" se localiza el punto núm. 10; con una distancia de 25.10 metros y un rumbo SURESTE de 77°52'44.99" se localiza el punto núm. 1; el cual es el punto de inicio.

CUADRO DE COLINDANCIAS		
NORTE	25.10 m	PREDIO NO AFECTADO
SUR	26.69 m	MARIA VICTORIA GONZALEZ CAÑAS
ESTE	59.64 m	POLIGONO P-TLPP-46; ADELA MIRANDA MOSCOSA
OESTE	59.52 m	POLIGONOS: P-TLPP-39; P-TLPP-39-A; P-TLPP-41; P-TLPP-42; JOSE LUIS MIRANDA; MIGUEL ALCANTARA ROJAS.

SUPERFICIE DEL POLÍGONO NÚM. P-TLPP-45:1,547.75 m²; como se indica en el plano P-TLPP-45; el cual se encuentra en el ANEXO "D".



SECRETARÍA DE INFRAESTRUCTURA
SISTEMA DE AUTOPISTAS, AEROPUERTOS, SERVICIOS CONEXOS Y AUXILIARES

rumbo NOROESTE de 78°11'34.59" se localiza el punto núm. 4; con una distancia de 9.68 metros y un rumbo NORESTE de 11°48'20.44" se localiza el punto núm. 1; el cual es el punto de inicio.

CUADRO DE COLINDANCIAS		
NORTE	22.00 m	MISMO PREDIO
SUR	21.61 m	POLIGONO P-TLPP-49-A
ESTE	23.09 m	POLIGONO P-TLPP-48
OESTE	9.68 m	POLIGONO P-TLPP-46; ADELA MIRANDA MOSCOSA

SUPERFICIE DEL POLÍGONO NÚM. P-TLPP-47: 246.76 m²; como se indica en el plano P-TLPP-47; el cual se encuentra en el ANEXO "D".

14.- PREDIO: POLÍGONO P-TLPP-48

CLAVE DEL PREDIO NÚM. : P-TLPP-48

UBICACIÓN: TULTILÁN, ESTADO DE MÉXICO

DESCRIPCIÓN DEL POLÍGONO NÚM. P-TLPP-48

El polígono P-TLPP-48 inicia en el punto núm. 1, localizado en las coordenadas X: 481,396.5877, Y: 2,171,445.1734

Partiendo del punto núm. 1; con una distancia de 22.64 metros y un rumbo SURESTE de 87°03'42.74" se localiza el punto núm. 2; con una distancia de 16.58 metros y un rumbo SUROESTE de 11°47'04.01" se localiza el punto núm. 3; con una distancia de 22.50 metros y un rumbo NOROESTE de 78°11'11.47" se localiza el punto núm. 4; con una distancia de 13.09 metros y un rumbo NORESTE de 12°22'03.89" se localiza el punto núm. 1; el cual es el punto de inicio.

CUADRO DE COLINDANCIAS		
NORTE	22.64 m	MISMO PREDIO
SUR	22.50 m	POLIGONO P-TLPP-49-A
ESTE	16.58 m	POLIGONO P-TLPP-50
OESTE	13.09 m	POLIGONO P-TLPP-47

SECRETARÍA DE INFRAESTRUCTURA
SISTEMA DE AUTOPISTAS, AEROPUERTOS, SERVICIOS CONEXOS Y AUXILIARES

16.- PREDIO: POLÍGONO P-TLPP-49-A

CLAVE DEL PREDIO NÚM. : P-TLPP-49-A

UBICACIÓN: TULTITLÁN, ESTADO DE MÉXICO

DESCRIPCIÓN DEL POLÍGONO NÚM. P-TLPP-49-A

El polígono P-TLPP-49-A inicia en el punto núm. 1, localizado en las coordenadas X: 481,364.8684, Y:2,171,403.5757

Partiendo del punto núm. 1; con una distancia de 45.06 metros y un rumbo SURESTE de 87°06'56.55" se localiza el punto núm. 2; con una distancia de 12.14 metros y un rumbo NORESTE de 13°25'54.47" se localiza el punto núm. 3; con una distancia de 14.99 metros y un rumbo NORESTE de 12°01'57.63" se localiza el punto núm. 4; con una distancia de 44.11 metros y un rumbo NOROESTE de 78°11'22.79" se localiza el punto núm. 5; con una distancia de 34.13 metros y un rumbo SUROESTE de 13°08'53.84" se localiza el punto núm. 1; el cual es el punto de inicio.

CUADRO DE COLINDANCIAS		
NORTE	44.11 m	POLIGONOS: P-TLPP-47; P-TLPP-48
SUR	45.06 m	MISMO PREDIO
ESTE	27.13 m	POLIGONOS: P-TLPP-49; P-TLPP-50
OESTE	34.13 m	POLIGONO P-TLPP-46

SUPERFICIE DEL POLÍGONO NÚM. P-TLPP-49-A:1,357.14 m2; como se indica en el plano P-TLPP-49-A; el cual se encuentra en el ANEXO "D".

17.- PREDIO: POLÍGONO P-TLPP-50

CLAVE DEL PREDIO NÚM. : P-TLPP-50

UBICACIÓN: TULTITLÁN, ESTADO DE MÉXICO

DESCRIPCIÓN DEL POLÍGONO NÚM. P-TLPP-50

El polígono P-TLPP-50 inicia en el punto núm. 1, localizado en las coordenadas X: 481,412.6876, Y:2,171,413.1212

SECRETARÍA DE INFRAESTRUCTURA
SISTEMA DE AUTOPISTAS, AEROPUERTOS, SERVICIOS CONEXOS Y AUXILIARES

Partiendo del punto núm. 1; con una distancia de 14.99 metros y un rumbo NORESTE de 12°01'57.63" se localiza el punto núm. 2; con una distancia de 21.98 metros y un rumbo NORESTE de 11°47'04.09" se localiza el punto núm. 3; con una distancia de 1.08 metros y un rumbo SURESTE de 79°07'10.93" se localiza el punto núm. 4; con una distancia de 46.47 metros y un rumbo SURESTE de 79°07'10.93" se localiza el punto núm. 5; con una distancia de 38.09 metros y un rumbo SUROESTE de 09°50'39.85" se localiza el punto núm. 6; con una distancia de 48.91 metros y un rumbo NOROESTE de 77°48'37.48" se localiza el punto núm. 1; el cual es el punto de inicio.

CUADRO DE COLINDANCIAS		
NORTE	47.56 m	PREDIO NO AFECTADO
SUR	48.91 m	POLIGONO P-TLPP-49
ESTE	38.10 m	POLIGONO P-TLPP-52; MA. FELIZ SANDOVAL DIAZ
OESTE	36.97 m	POLIGONOS: P-TLPP-48; P-TLPP-49-A; ANTONIO MONROY MTZ.

SUPERFICIE DEL POLÍGONO NÚM. P-TLPP-50: 1,809.34 m²; como se indica en el plano P-TLPP-50; el cual se encuentra en el ANEXO "D".

18.- PREDIO: POLÍGONO P-TLPP-52

CLAVE DEL PREDIO NÚM. : P-TLPP-52

UBICACIÓN: TULTITLÁN, ESTADO DE MÉXICO

DESCRIPCIÓN DEL POLÍGONO NÚM. P-TLPP-52

El polígono P-TLPP-52 inicia en el punto núm. 1, localizado en las coordenadas X: 481,466.6887, Y: 2,171,438.4964

Partiendo del punto núm. 1; con una distancia de 36.24 metros y un rumbo SUROESTE de 09°50'39.85" se localiza el punto núm. 2; con una distancia de 4.08 metros y un rumbo SUROESTE de 11°38'26.05" se localiza el punto núm. 3; con una distancia de 47.58 metros y un rumbo SURESTE de 87°06'56.55" se localiza el punto núm. 4; con una distancia de 40.10 metros y un rumbo NORESTE de 06°53'27.33" se localiza el punto núm. 5; con una distancia de 45.37 metros y un rumbo NOROESTE de 87°06'56.55" se localiza el punto núm. 1, el cual es el punto de inicio.

SS



CUADRO DE COLINDANCIAS		
NORTE	45.37 m	MISMO PREDIO
SUR	47.58 m	MISMO PREDIO
ESTE	40.10 m	AV. MANUEL ACUÑA
OESTE	40.32 m	POLIGONOS: P-TLPP-49; P-TLPP-50

SUPERFICIE DEL POLÍGONO NÚM. P-TLPP-52: 1,856.74 m²; como se indica en el plano P-TLPP-52; el cual se encuentra en el ANEXO "D".

19.- PREDIO: POLÍGONO P-TLPP-53 ✓

CLAVE DEL PREDIO NÚM. : P-TLPP-53 ✓

UBICACIÓN: TULTILÁN, ESTADO DE MÉXICO

DESCRIPCIÓN DEL POLÍGONO NÚM. P-TLPP-53

El polígono P-TLPP-53 inicia en el punto núm. 1, localizado en las coordenadas X: 481,581.6891, Y:2,171,437.4726

Partiendo del punto núm. 1; con una distancia de 52.34 metros y un rumbo SUROESTE de 11°24'50.25" se localiza el punto núm. 2; con una distancia de 54.48 metros y un rumbo NOROESTE de 87°06'56.55" se localiza el punto núm. 3; con una distancia de 58.50 metros y un rumbo NORESTE de 06°22'14.66" se localiza el punto núm. 4; con una distancia de 15.02 metros y un rumbo SURESTE de 87°59'38.10" se localiza el punto núm. 5; con una distancia de 44.20 metros y un rumbo SURESTE de 78°11'17.72" se localiza el punto núm. 1; el cual es el punto de inicio.

CUADRO DE COLINDANCIAS		
NORTE	59.22 m	CANAL
SUR	54.48 m	MISMO PREDIO
ESTE	52.34 m	POLIGONO P-TLPP-54
OESTE	58.50 m	AV. MANUEL ACUÑA

SUPERFICIE DEL POLÍGONO NÚM. P-TLPP-53: 3,191.60 m²; como se indica en el plano P-TLPP-53; el cual se encuentra en el ANEXO "D".

20.- PREDIO: POLÍGONO P-TLPP-54

CLAVE DEL PREDIO NÚM. : P-TLPP-54

UBICACIÓN: TULTILÁN, ESTADO DE MÉXICO

DESCRIPCIÓN DEL POLÍGONO NÚM. P-TLPP-54

El polígono P-TLPP-54 inicia en el punto núm. 1, localizado en las coordenadas X: 481,571.3307, Y:2,171,386.1649

Partiendo del punto núm. 1; con una distancia de 7.08 metros y un rumbo NORESTE de 11°24'50.27" se localiza el punto núm. 2; con una distancia de 40.45 metros y un rumbo NORESTE de 11°24'50.25" se localiza el punto núm. 3; con una distancia de 4.82 metros y un rumbo NORESTE de 11°24'50.23" se localiza el punto núm. 4; con una distancia de 24.71 metros y un rumbo SURESTE de 75°55'10.98" se localiza el punto núm. 5; con una distancia de 24.20 metros y un rumbo SURESTE de 75°55'10.98" se localiza el punto núm. 6; con una distancia de 35.87 metros y un rumbo SUROESTE de 12°15'48.58" se localiza el punto núm. 7; con una distancia de 7.09 metros y un rumbo SUROESTE de 12°15'48.58" se localiza el punto núm. 8; con una distancia de 6.28 metros y un rumbo NOROESTE de 86°44'43.05" se localiza el punto núm. 9; con una distancia de 13.92 metros y un rumbo NOROESTE de 86°53'38.64" se localiza el punto núm. 10; con una distancia de 13.95 metros y un rumbo NOROESTE de 87°02'02.57" se localiza el punto núm. 11; con una distancia de 14.59 metros y un rumbo NOROESTE de 87°06'12.39" se localiza el punto núm. 1; el cual es el punto de inicio.

CUADRO DE COLINDANCIAS

NORTE	48.91 m	CANAL
SUR	48.74 m	MISMO PREDIO
ESTE	42.96 m	POLIGONO P-TLPP-55
OESTE	52.35 m	POLIGONO P-TLPP-53

SUPERFICIE DEL POLÍGONO NÚM. P-TLPP-54: 2,310.39 m²; como se indica en el plano P-TLPP-54; el cual se encuentra en el ANEXO "D".

22.- PREDIO: POLÍGONO P-TLPP-56

CLAVE DEL PREDIO NÚM. : P-TLPP-56

UBICACIÓN: TULTITLÁN, ESTADO DE MÉXICO



DESCRIPCIÓN DEL POLÍGONO NÚM. P-TLPP-56

El polígono P-TLPP-56 inicia en el punto núm. 1, localizado en las coordenadas X: 481,677.9981, Y:2,171,379.5250

Partiendo del punto núm. 1; con una distancia de 2.17 metros y un rumbo NOROESTE de 85°06'15.82" se localiza el punto núm. 2; con una distancia de 6.91 metros y un rumbo NOROESTE de 85°16'31.05" se localiza el punto núm. 3; con una distancia de 6.89 metros y un rumbo NOROESTE de 85°31'13.05" se localiza el punto núm. 4; con una distancia de 5.37 metros y un rumbo NOROESTE de 85°44'52.05" se localiza el punto núm. 5; con una distancia de 7.06 metros y un rumbo NORESTE de 12°00'27.41" se localiza el punto núm. 6; con una distancia de 29.98 metros y un rumbo NORESTE de 12°00'27.41" se localiza el punto núm. 7, con una distancia de 21.42 metros y un rumbo SURESTE de 76°08'15.98" se localiza el punto núm. 8; con una distancia de 18.97 metros y un rumbo SUROESTE de 11°30'51.14" se localiza el punto núm. 9; con una distancia de 7.53 metros y un rumbo SUROESTE de 13°36'52.13" se localiza el punto núm. 10; con una distancia de 7.08 metros y un rumbo SUROESTE de 13°36'52.13" se localiza el punto núm. 1; el cual es el punto de inicio.

CUADRO DE COLINDANCIAS		
NORTE	21.42 m	CAMINO
SUR	21.34 m	MISMO PREDIO
ESTE	33.58 m	POLIGONOS: P-TLPP-59; P-TLPP-60
OESTE	37.04 m	POLIGONO P-TLPP-55

SUPERFICIE DEL POLÍGONO NÚM. P-TLPP-56: 756.17 m2; como se indica en el plano P-TLPP-56; el cual se encuentra en el ANEXO "D".

SECRETARÍA DE INFRAESTRUCTURA
SISTEMA DE AUTOISTAS, AEROPUERTOS, SERVICIOS CONEXOS Y AUXILIARES

23.- PREDIO: POLÍGONO P-TLPP-59

CLAVE DEL PREDIO NÚM. : P-TLPP-59

UBICACIÓN: TULTITLÁN, ESTADO DE MÉXICO

DESCRIPCIÓN DEL POLÍGONO NÚM. P-TLPP-59

El polígono P-TLPP-59 inicia en el punto núm. 1, localizado en las coordenadas X: 481,681.4382, Y: 2, 171,393.7288

Partiendo del punto núm. 1; con una distancia de 18.97 metros y un rumbo NOROESTE de 11°30'51.14" se localiza el punto núm. 2; con una distancia de 7.46 metros y un rumbo SURESTE de 77°51'01.52" se localiza el punto núm. 3; con una distancia de 16.67 metros y un rumbo SUROESTE de 11°58'36.83" se localiza el punto núm. 4; con una distancia de 7.66 metros y un rumbo SUROESTE de 84°39'26.01" se localiza el punto núm. 1; el cual es el punto de inicio.

CUADRO DE COLINDANCIAS		
NORTE	7.46 m	CAMINO
SUR	7.66 m	POLIGONO P-TLPP-60
ESTE	16.67 m	POLIGONO P-TLPP-59-B
OESTE	18.97 m	POLIGONO P-TLPP-56

SUPERFICIE DEL POLÍGONO NÚM. P-TLPP-59: **131.74 m²**; como se indica en el plano P-TLPP-59; el cual se encuentra en el ANEXO "D".

24.- PREDIO: POLÍGONO P-TLPP-59-B


CLAVE DEL PREDIO NÚM. : P-TLPP-59-B

UBICACIÓN: TULTITLÁN, ESTADO DE MÉXICO

DESCRIPCIÓN DEL POLÍGONO NÚM. P-TLPP-59-B

El polígono P-TLPP-59-B inicia en el punto núm. 1, localizado en las coordenadas X: 481,692.5226, Y: 2,171,410.7479

Partiendo del punto núm. 1; con una distancia de 3.40 metros y un rumbo SURESTE de 77°51'01.52" se localiza el punto núm. 2; con una distancia de 14.88 metros y un rumbo NOROESTE de 13°00'05.89" se localiza el punto núm. 3; con una distancia de 18.95 metros y un rumbo SUROESTE de 13°00'05.89" se localiza el punto núm. 4; con una distancia de 4.39 metros y un rumbo SUROESTE de 13°00'05.89" se localiza el punto núm. 1; el cual es el punto de inicio.



un rumbo SUROESTE de 67°26'37.48" se localiza el punto núm. 5; con una distancia de 20.02 metros y un rumbo NORESTE de 14°22'36.17" se localiza el punto núm. 6; con una distancia de 16.67 metros y un rumbo NORESTE de 11°58'36.83" se localiza el punto núm. 1; el cual es el punto de inicio.

CUADRO DE COLINDANCIAS		
NORTE	3.40 m	CAMINO
SUR	4.39 m	PREDIO NO AFECTADO
ESTE	33.83 m	POLIGONO P-TLPP-61; TOMAS CARLOS DIAZ SANCHEZ
OESTE	36.69 m	POLIGONOS: P-TLPP-59; P-TLPP-60

SUPERFICIE DEL POLÍGONO NÚM. P-TLPP-59-B: 115.62 m²; como se indica en el plano P-TLPP-59-B; el cual se encuentra en el ANEXO "D".

25.- PREDIO: POLÍGONO P-TLPP-60

CLAVE DEL PREDIO NÚM. : P-TLPP-60

UBICACIÓN: TULTILÁN, ESTADO DE MÉXICO

DESCRIPCIÓN DEL POLÍGONO NÚM. P-TLPP-60

El polígono P-TLPP-60 inicia en el punto núm. 1, localizado en las coordenadas X: 481,676.1117, Y: 2,171,371.7359

Partiendo del punto núm. 1; con una distancia de 22.63 metros y un rumbo NORESTE de 13°36'52.13" se localiza el punto núm. 2; con una distancia de 7.66 metros y un rumbo NORESTE de 84°39'26.01" se localiza el punto núm. 3; con una distancia de 20.02 metros y un rumbo NOROESTE de 14°22'36.17" se localiza el punto núm. 4; con una distancia de 8.64 metros y un rumbo SUROESTE de 67°26'37.48" se localiza el punto núm. 1; el cual es el punto de inicio.

JH



CUADRO DE COLINDANCIAS		
NORTE	7.66 m	POLIGONO P-TLPP-59
SUR	8.64 m	PREDIO NO AFECTADO
ESTE	20.02 m	POLIGONO P-TLPP-59-B
OESTE	22.63 m	POLIGONO P-TLPP-56; REYES DIAZ PIEDRAS

SUPERFICIE DEL POLÍGONO NÚM. P-TLPP-60: 151.11 m²; como se indica en el plano P-TLPP-60; el cual se encuentra en el ANEXO "D".

26.- PREDIO: POLÍGONO P-TLPP-61

CLAVE DEL PREDIO NÚM. : P-TLPP-61


UBICACIÓN: TULTILÁN, ESTADO DE MÉXICO

DESCRIPCIÓN DEL POLÍGONO NÚM. P-TLPP-61

El polígono P-TLPP-61 inicia en el punto núm. 1, localizado en las coordenadas X: 481,696.4185, Y:2,171,412.5555

Partiendo del punto núm. 1; con una distancia de 43.10 metros y un rumbo SURESTE de 76°46'23.42" se localiza el punto núm. 2; con una distancia de 29.59 metros y un rumbo SUROESTE de 13°54'37.05" se localiza el punto núm. 3; con una distancia de 1.43 metros y un rumbo NOROESTE de 83°03'04.52" se localiza el punto núm. 4; con una distancia de 6.90 metros y un rumbo NOROESTE de 83°15'40.52" se localiza el punto núm. 5; con una distancia de 6.89 metros y un rumbo NOROESTE de 83°29'19.52" se localiza el punto núm. 6; con una distancia de 6.91 metros y un rumbo NOROESTE de 83°44'01.52" se localiza el punto núm. 7, con una distancia de 20.81 metros y un rumbo NOROESTE de 84°15'37.67" se localiza el punto núm. 9; con una distancia de 34.88 metros y un rumbo NORESTE de 13°00'05.89" se localiza el punto núm. 1; el cual es el punto de inicio.

JS




SECRETARÍA DE INFRAESTRUCTURA
SISTEMA DE AUTOISTAS, AEROPUERTOS, SERVICIOS CONEXOS Y AUXILIARES

CUADRO DE COLINDANCIAS		
NORTE	43.10 m	CAMINO
SUR	42.94 m	MISMO PREDIO
ESTE	29.59 m	CAMINO
OESTE	34.88 m	POLIGONO P-TLPP-59-B

SUPERFICIE DEL POLÍGONO NÚM. P-TLPP-61:1,376.45 m²; como se indica en el plano P-TLPP-61; el cual se encuentra en el ANEXO "D".

27.- PREDIO: POLÍGONO P-TLPP-62

CLAVE DEL PREDIO NÚM. : P-TLPP-62

UBICACIÓN: TULTITLÁN, ESTADO DE MÉXICO

DESCRIPCIÓN DEL POLÍGONO NÚM. P-TLPP-62

El polígono P-TLPP-62 inicia en el punto núm. 1, localizado en las coordenadas X: 481,751.7093, Y:2,171,378.3803

Partiendo del punto núm. 1; con una distancia de 16.08 metros y un rumbo NOROESTE de 77°22'48.63" se localiza el punto núm. 2; con una distancia de 17.35 metros y un rumbo NORESTE de 14°06'06.64" se localiza el punto núm. 3; con una distancia de 15.65 metros y un rumbo SURESTE de 78°33'30.52" se localiza el punto núm. 4; con una distancia de 17.66 metros y un rumbo SUROESTE de 12°40'27.89" se localiza el punto núm. 1; el cual es el punto de inicio.

CUADRO DE COLINDANCIAS		
NORTE	13.63 m	CAMINO
SUR	16.08 m	POLIGONO P-TLPP-63
ESTE	17.66 m	ADAN SANDOVAL GOMEZ
OESTE	17.35 m	CAMINO

SUPERFICIE DEL POLÍGONO NÚM. P-TLPP-62:277.19 m2; como se indica en el plano P-TLPP-62; el cual se encuentra en el ANEXO "D".

28.- PREDIO: POLÍGONO P-TLPP-63

CLAVE DEL PREDIO NÚM. : P-TLPP-63

UBICACIÓN: TULTITLÁN, ESTADO DE MÉXICO

DESCRIPCIÓN DEL POLÍGONO NÚM. P-TLPP-63

El polígono P-TLPP-63 inicia en el punto núm. 1, localizado en las coordenadas X: 481,733.8103, Y:2,171,373.6643 Partiendo del punto núm. 1; con una distancia de 8.52 metros y un rumbo NORESTE de 15°02'47.47" se localiza el punto núm. 2; con una distancia de 15.18 metros y un rumbo SURESTE de 77°22'48.63" se localiza el punto núm. 3; con una distancia de 0.90 metros y un rumbo SURESTE de 77°22'48.63" se localiza el punto núm. 4; con una distancia de 6.97 metros y un rumbo SUROESTE de 14°25'19.30" se localiza el punto núm. 5; con una distancia de 16.29 metros y un rumbo NOROESTE de 82°49'25.07" se localiza el punto núm. 1; el cual es el punto de inicio.

CUADRO DE COLINDANCIAS		
NORTE	16.08 m	POLIGONO P-TLPP-62
SUR	16.29 m	MISMO PREDIO
ESTE	6.97 m	ADAN SANDOVAL GOMEZ
OESTE	8.52 m	CAMINO

SUPERFICIE DEL POLÍGONO NÚM. P-TLPP-63:124.58 m2; como se indica en el plano P-TLPP-63; el cual se encuentra en el ANEXO "D".

29.- PREDIO: POLÍGONO P-TLPP-68

CLAVE DEL PREDIO NÚM. : P-TLPP-68

UBICACIÓN: TULTITLÁN, ESTADO DE MÉXICO

[Handwritten signature]

[Handwritten signature]

SECRETARÍA DE INFRAESTRUCTURA SISTEMA DE AUTOPISTAS, AEROPUERTOS, SERVICIOS CONEXOS Y AUXILIARES

DESCRIPCIÓN DEL POLÍGONO NÚM. P-TLPP-68

El polígono P-TLPP-68 inicia en el punto núm. 1, localizado en las coordenadas X: 481,813.3289, Y:2,171,362.8715

Partiendo del punto núm. 1; con una distancia de 28.77 metros y un rumbo NOROESTE de 81°56'19.25" se localiza el punto núm. 2; con una distancia de 19.82 metros y un rumbo NORESTE de 14°43'42.51" se localiza el punto núm. 3; con una distancia de 28.56 metros y un rumbo SURESTE de 74°28'08.56" se localiza el punto núm. 4; con una distancia de 16.08 metros y un rumbo SUROESTE de 14°38'28.14" se localiza el punto núm. 1; el cual es el punto de inicio.

CUADRO DE COLINDANCIAS		
NORTE	28.56 m	CAMINO
SUR	28.77 m	MISMO PREDIO
ESTE	16.08 m	POLIGONO P-TLPP-62
OESTE	19.82 m	ADAN SANDOVAL GOMEZ

SUPERFICIE DEL POLÍGONO NÚM. P-TLPP-68:512.45 m²; como se indica en el plano P-TLPP-68; el cual se encuentra en el ANEXO "D".

30.- PREDIO: POLÍGONO P-TLPP-69

CLAVE DEL PREDIO NÚM. : P-TLPP-69

UBICACIÓN: TULTITLÁN, ESTADO DE MÉXICO

DESCRIPCIÓN DEL POLÍGONO NÚM. P-TLPP-69

El polígono P-TLPP-69 inicia en el punto núm. 1, localizado en las coordenadas X: 481,813.3289, Y:2,171,362.8715

Partiendo del punto núm. 1; con una distancia de 16.08 metros y un rumbo NORESTE de 14°38'28.14" se localiza el punto núm. 2; con una distancia de 17.81 metros y un rumbo SURESTE de 76°44'04.18" se localiza el punto núm. 3; con una distancia de 14.45 metros y un rumbo SUROESTE de 14°38'14.82" se localiza el punto núm. 4; con una distancia de 17.92 metros y un rumbo NOROESTE de 81°55'54.90" se localiza el punto núm. 1; el cual es el punto de inicio.

SECRETARÍA DE INFRAESTRUCTURA
SISTEMA DE AUTOPISTAS, AEROPUERTOS, SERVICIOS CONEXOS Y AUXILIARES

CUADRO DE COLINDANCIAS		
NORTE	17.81 m	CAMINO
SUR	17.92 m	MISMO PREDIO
ESTE	14.45 m	JOSE VENTURA ROSAS CORTES
OESTE	16.08 m	POLIGONO P-TLPP-68

SUPERFICIE DEL POLÍGONO NÚM. P-TLPP-69: **271.77 m²**; como se indica en el plano P-TLPP-69; el cual se encuentra en el ANEXO "D".

VI. NOMBRE Y DOMICILIO DEL PROPIETARIO DEL BIEN MATERIA DE LA EXPROPIACIÓN (DOMICILIO QUE CORRESPONDE AL DOCUMENTO OFICIAL CON QUE SE IDENTIFICARON).

	CLAVE DE PREDIO	NOMBRE	DOMICILIO
1	P-TLPP-35	María de la Luz Rojas Cadena	Calle Temoaya, número 6, Barrio de la Concepción, C.P. 54900, Municipio de Tultitlán, Estado de México.
2	P-TLPP-36	Alejandra Dora Rojas Cadena	Avenida del Sabino, número 16, Barrio Santiaguito, C.P. 54900, Municipio de Tultitlán, Estado de México.
3	P-TL-PP-37	Amalia Cadena Martínez	Calle Amado Nervo, número 59, Barrio de Reyes, C.P. 54900, Municipio de Tultitlán, Estado de México.
4	P-TLPP-38	Graciela Cadena Martínez	Calle Ricardo López Méndez, s/n, Barrio Belem, C.P. 54900, Municipio de Tultitlán, Estado de México.
5	P-TLPP-39	Moises Álvarez Almaraz	Prolongación Toluca, s/n, Barrio La Concepción, C.P. 54900, Municipio de Tultitlán, Estado de México.
	P-TLPP-39-	José Luis Miranda	Avenida San Antonio, número 120, Barrio La Concepción, C.P. 54900, Municipio de Tultitlán, Estado de México.
	-TLPP-40	Arturo Rodriguez	Calle Toluca, sin número, Barrio La Concepción

SECRETARÍA DE INFRAESTRUCTURA
SISTEMA DE AUTOPISTAS, AEROPUERTOS, SERVICIOS COMERCIALES Y AUXILIARES

		Mendoza ✓	C.P.54900, Municipio de Tultitlán, Estado de México.
8	P-TLPP-41	Pedro Velazquez López ✓	Calle Toluca, sin número, Barrio La Concepción, C.P. 54900, Municipio de Tultitlán, Estado de México.
9	P-TLPP-42	Carlos Guante Murillo ✓	Calle Guadalupe Victoria, s/n, Colonia Granjas Lomas de Guadalupe, C.P. 54760, Municipio de Cuautitlán Izcalli, Estado de México.
10	P-TLPP-43	Balbina Hernández Martínez ✓	Avenida San Antonio, número 33, Barrio Belem, C.P. 54900, Municipio de Tultitlán, Estado de México.
11	P-TLPP-45	María Felicitas Maura González Cañas ✓	Calle Ricardo López Méndez, s/n, Barrio La Concepción, C.P. 54900, Municipio de Tultitlán, Estado de México.
12	P-TLPP-46	Adela Miranda Moscosa ✓	Avenida San Antonio, número 63, Barrio La Concepción, C.P. 54900, Municipio de Tultitlán, Estado de México.
13	P-TLPP-47	Gabriel Hernández Martínez ✓	Calle Francisco Márquez, s/n, Poblado San Pablo de las Salinas, C.P. 54930, Municipio de Tultitlán, Estado de México.
14	P-TLPP-48	Antonio Monroy Martínez ✓	Domicilio Desconocido, s/n, Poblado San Pablo de las Salinas, C.P. 54930, Municipio de Tultitlán, Estado de México.
15	P-TLPP-49	Pedro Donaciano Reyes Villamora ✓	Calle Benito Juárez, s/n, Poblado San Pablo de las Salinas, C.P. 54930, Municipio de Tultitlán, Estado de México.
16	P-TLPP-49-A	Santos Leonarda Reyes Villamar ✓	Calle Amado Nervo, número 58, Barrio Belem, C.P. 54900, Municipio de Tultitlán, Estado de México.
17	P-TLPP-50	Concepción Sánchez Aguirre ✓	Calle Teoloyucan, número 56, Barrio La Concepción, C.P. 54900, Municipio de Tultitlán, Estado de México.
18	P-TLPP-52	Ma. Félix Sandoval Díaz ✓	Calle Francisco de Quevedo, número 3, Barrio San Bartolo, C.P. 54900, Municipio de Tultitlán, Estado de México.
19	P-TLPP-53	Agapita Torres Juárez ✓	Calle Manuel Acuña, sin número, Barrio de Belem, C.P. 54900, Municipio de Tultitlán, Estado de México.
20	P-TLPP-54	María Santos Sandoval Villamora ✓	Calle Luis G. Urbina, número 72, Barrio de Belem, C.P. 54900, Municipio de Tultitlán, Estado de México.

Handwritten signature

Handwritten signature

SECRETARÍA DE INFRAESTRUCTURA
SISTEMA DE AUTOISTAS, AEROPUERTOS, SERVICIOS CONEXOS Y AUXILIARES

21	P-TLPP-55	Enrique Martínez López	Calle Manuel Gutiérrez Nájera, número 1, Barrio de Belem, C.P. 54900, Municipio de Tultitlán, Estado de México.
22	P-TLPP-56	Reyes Díaz Piedras	Calle Manuel Acuña, número 48, Barrio de Belem, C.P. 54900, Municipio de Tultitlán, Estado de México.
23	P-TLPP-59	Balbina Guerrero Márquez	Calle Manuel Acuña, número 50, Barrio de Belem, C.P. 54900, Municipio de Tultitlán, Estado de México.
24	P-TLPP-59-B	Crescenciano Piedras	Calle Manuel Acuña, número 50, Barrio de Belem, C.P. 54900, Municipio de Tultitlán, Estado de México.
25	P-TLPP-60	Crescenciano Piedras	Calle Manuel Acuña, número 50, Barrio de Belem, C.P. 54900, Municipio de Tultitlán, Estado de México.
26	P-TLPP-61	Tomas Carlos Díaz Sánchez	Domicilio Desconocido, s/n, Poblado San Pablo de las Salinas, C.P. 54930, Municipio de Tultitlán, Estado de México.
27	P-TLPP-62	Evarista Salazar Velásquez	Domicilio Conocido, s/n, Barrio Puente Grande, C.P. 54680, Municipio de Huehuetoca, Estado de México.
28	P-TLPP-63	Ana María Pacheco Cruz	Calle San Antonio Tomatlan, número 92, C 202, Colonia Penitenciaria, C.P. 15280, Delegación Venustiano Carranza, Distrito Federal.
29	P-TLPP-68	María Isabel Flores Reyes	Calle Manuel Acuña, s/n, Barrio de Belem, C.P. 54900, Municipio de Tultitlán, Estado de México.
30	P-TLPP-69	Hermenegildo Díaz Ortiz	Calle Inés Amor, número 45, Barrio de Belem, C.P. 54900, Municipio de Tultitlán, Estado de México.

ff




VII. A LA PRESENTE SOLICITUD SE ACOMPAÑAN LOS SIGUIENTES ANEXOS QUE FORMAN PARTE INTEGRANTE DEL EXPEDIENTE DE EXPROPIACIÓN:

1. Dictamen Técnico ANEXO A; dentro del cual se establece la justificación de la Causa de Utilidad Pública.
2. Trazo de ubicación del "Circuito Exterior Mexiquense" Fase III, dentro del Municipio de Tultitlán, ANEXO B.
3. Larguillo de ubicación de los predios a expropiar, ANEXO C.
4. Planos topográficos de los predios a expropiar, ANEXO D.
5. Búsqueda en el Registro Público de la Propiedad (hoy Instituto de la Función Registral del Estado de México), ANEXO E.
6. Búsqueda en Catastro de los predios a expropiar, ANEXO F.
7. Constancia de que el inmueble afectado carece de valor histórico, cultural o artístico. ANEXO G.
8. Constancia de que el inmueble afectado no está destinado a un servicio público, ANEXO H.
9. Constancia de régimen no ejidal, ANEXO I.
10. Avalúo individual emitido por IGCEM, ANEXO J.

VIII. EL PLAZO MÁXIMO EN EL QUE SE DEBERÁ DESTINAR EL BIEN EXPROPIADO A LA CAUSA DE UTILIDAD PÚBLICA:

En términos jurídicos será de 5 (cinco) años.

De acuerdo con lo antes señalado a Usted,

Handwritten signature

Handwritten signature

SECRETARÍA DE INFRAESTRUCTURA SISTEMA DE AUTOPISTAS, AEROPUERTOS, SERVICIOS CONEXOS Y AUXILIARES

C. GOBERNADOR CONSTITUCIONAL DEL ESTADO DE MÉXICO, atentamente pido:

PRIMERO. Tenerme por presentado cumpliendo con todas las formalidades que señala la legislación correspondiente para dar inicio al proceso expropiatorio de los predios descritos, por causa de utilidad pública.

SEGUNDO. Admitir la presente solicitud y en su momento dictar resolución en la que se declare la expropiación por causa de utilidad pública.

Sin más por el momento, le reitero mi más distinguida consideración.

Atentamente
El Director General

Ing. Carlos Fernando Partida Pulido

CCP. M. en F. Francisco González Zozaya.- Subsecretario de Comunicaciones.
Archivo/Minutario
CFPP/EHF/GRM/DMNE

