

"2015. Año del Bicentenario-Luctuoso de José María Morelos y Pavón"

Naucalpan de Juárez, México, Octubre 5 de 2015  
229F10000/012/2015

Doctor en Derecho Eruviel Ávila Villegas  
Gobernador Constitucional del  
Estado de México  
Presente.

Atn. Doctora en Derecho Luz María Zarza Delgado  
Consejera Jurídica del Ejecutivo Estatal

ING. CARLOS FERNANDO PARTIDA PULIDO, en mi carácter de Director General del Organismo Público Descentralizado denominado **Sistema de Autopistas, Aeropuertos, Servicios Conexos y Auxiliares del Estado de México**, presento a consideración del C. Gobernador Constitucional del Estado de México, la solicitud formal para que se tramite el Decreto Expropiatorio y por lo tanto se emita la expropiación de una superficie de **82,835.12 M2 (ochenta y dos mil ochocientos treinta y cinco punto doce metros cuadrados)**, la cual se encuentra ubicada en el Municipio de Tultitlan, en los tramos comprendidos del **km 8+100.00 al km 9+200.00** y del **16+800.00 al km 16+900.00** del Sistema Carretero del Oriente del Estado de México, conocida como "**CIRCUITO EXTERIOR MEXIQUENSE FASE III**".

Para dar cabal cumplimiento a los requisitos previstos en el artículo 7° de la Ley de Expropiación para el Estado de México, manifiesto lo siguiente:

**I. NOMBRE Y DOMICILIO DEL SOLICITANTE:**

SISTEMA DE AUTOPISTAS, AEROPUERTOS, SERVICIOS CONEXOS Y  
AUXILIARES DEL ESTADO DE MÉXICO, CON DOMICILIO EN:

Boulevard Manuel Ávila Camacho, número 1829, Ciudad Satélite,  
Naucalpan de Juárez, C.P. 53100, Estado de México.

Página 1 de 13  
SISTEMA DE AUTOPISTAS, AEROPUERTOS, SERVICIOS CONEXOS Y AUXILIARES

II. **LOS MOTIVOS QUE SUSTENTA LA SOLICITUD:**

Los motivos se detallan ampliamente en el **Anexo A**, que se acompaña a la presente solicitud, denominado **"DICTAMEN TÉCNICO"**.

III. **LA CAUSA DE UTILIDAD PÚBLICA QUE SE CONSIDERA APLICABLE:**

La prevista en la Fracción I del Artículo 3° de la Ley de Expropiación para el Estado de México, que al efecto señala:

*"I.- La apertura, ampliación, prolongación, alineamiento o mejoramiento de calles, calzadas, puentes, túneles, carreteras y vías que faciliten el tránsito de personas o vehículos".*

IV. **LOS BENEFICIOS SOCIALES DERIVADOS DE LA EXPROPIACIÓN:**

El Sistema Carretero de Oriente del Estado de México, también conocido como Circuito Exterior Mexiquense en su Fase III, que inicia en la Autopista Lechería – Chamapa – La Venta y termina en el Entronque Tultepec de la Fase I del Circuito Exterior Mexiquense, atiende la demanda vehicular de los siguientes Municipios y Delegaciones:

Municipios del Estado de México:

- Cuautitlán Izcalli
- Tultitlán
- Tultepec
- Coacalco
- Ecatepec
- Texcoco
- Chalco
- Tlalnepantla
- Atizapán de Zaragoza

Delegaciones del Distrito Federal:

- Gustavo A. Madero



Página 2 de 3  
SAASCAEM  
SISTEMA DE AUTOPISTAS, AEROPUERTOS, SERVICIOS CONEXOS Y AUXILIARES

- Azcapotzalco
- Cuauhtémoc

Es importante precisar que la Fase III del Circuito Exterior Mexiquense, se ha construido con las siguientes características operacionales:

- a) Autopista de tipo A-4.
- b) Ancho de sección de 29 metros.
- c) Carriles de 3.50 metros.
- d) Acotamiento izquierdo de 1 metro y derecho de 2.50 metros.
- e) Separador físico de 8 metros.
- f) Cada cuerpo con una sección de 10.50 metros.
- g) Tipo de pavimento asfáltico.
- h) Derecho de vía de 60 metros (30 metros por cada lado, partiendo del eje).
- i) Velocidad de proyecto 110 kilómetros por hora.
- j) Pendiente máxima de 5%.

La autopista México – Querétaro registra actualmente los más altos volúmenes vehiculares del país, por conectar el centro del Área Metropolitana de la Ciudad de México con el norte del país; en tanto que la Autopista Chamapa - Lechería presenta un constante aumento de volumen vehicular por ser una vía rápida y constituir una alternativa a las vialidades ya saturadas, como la López Portillo, que tiene un tránsito regular en la mayor parte del día, pero en horas pico se incrementa considerablemente, haciéndola inoperante.

Esta situación obligó a que se buscaran alternativas eficientes para desahogar el flujo vehicular actual y contar con opciones futuras para la población habitante de la zona y la que va en trayecto.

En el contexto anterior, fue prioritaria la construcción del Circuito Exterior Mexiquense Fase III, el cual desahoga las vialidades citadas, por lo que los vehículos que transitan del poniente hacia el oriente, y del norte hacia el oriente, no tienen que atravesar el Distrito Federal para llegar a sus destinos.



Cabe señalar que los beneficios socioeconómicos se encuentran descritos en el Dictamen Técnico que se anexa a la presente como **Anexo A**.

**V. LAS CARACTERÍSTICAS DEL BIEN QUE SE SOLICITA EXPROPIAR, LAS QUE TRATÁNDOSE DE INMUEBLES SERÁN, ADEMÁS, LAS RELATIVAS A UBICACIÓN, SUPERFICIE, MEDIDAS Y COLINDANCIAS:**

**LA SUPERFICIE SE COMPONE DE 7 POLÍGONOS, LOS CUALES SE DESCRIBEN A CONTINUACIÓN, ANEXÁNDOSE LOS PLANOS A LA PRESENTE SOLICITUD COMO ANEXO D.**

**1.- PREDIO: POLÍGONO P-TLPP-95**

**CLAVE DEL PREDIO NÚM. : P-TLPP-95**

**UBICACIÓN: TULTITLAN, ESTADO DE MÉXICO**

**DESCRIPCIÓN DEL POLÍGONO NÚM. P-TLPP-95**

El polígono **P-TLPP-95** inicia en el punto núm. 1, localizado en las coordenadas X: 482,362.6518, Y: 2,171,416.4101

Partiendo del punto núm. 1; con una distancia de 4.24 metros y un rumbo SURESTE de 78°34'05.70" se localiza el punto núm. 2; con una distancia de 12.39 metros y un rumbo SURESTE de 79°58'12.65" se localiza el punto núm. 3; con una distancia de 10.89 metros y un rumbo SURESTE de 79°20'29.38" se localiza el punto núm. 4; con una distancia de 19.18 metros y un rumbo SURESTE de 79°34'42.88" se localiza el punto núm. 5; con una distancia de 15.14 metros y un rumbo SURESTE de 79°09'01.40" se localiza el punto núm. 6, con una distancia de 15.02 metros y un rumbo SURESTE de 79°37'26.12" se localiza el punto núm. 7, con una distancia de 14.50 metros y un rumbo SURESTE de 79°41'23.24" se localiza el punto núm. 8, con una distancia de 5.15 metros y un rumbo SURESTE de 78°37'27.49" se localiza el punto núm. 9, con una distancia de 12.88 metros y un rumbo SURESTE de 80°25'05.80" se localiza el punto núm. 10, con una distancia de 2.01 metros y un rumbo SURESTE de 80°25'05.80" se localiza el punto núm. 11, con una distancia de 10.74 metros y un rumbo SURESTE de 79°42'31.16" se localiza el punto núm. 12, con una distancia de 15.38 metros y un rumbo SURESTE de 78°03'18.63" se localiza el punto núm. 13, con una distancia de 34.37 metros y un rumbo SURESTE de 11°38'57.35" se localiza el punto núm. 14, con una distancia de 38.30 metros y un rumbo SURESTE de 11°38'57.35" se localiza el punto núm. 15, con una distancia de 168.87 metros y un rumbo NOROESTE de 79°01'15.29" se localiza el punto núm. 16, con una distancia

de 3.55 metros y un rumbo NORESTE de  $13^{\circ}53'54.78''$  se localiza el punto núm. 17, con una distancia de 41.28 metros y un rumbo NORESTE de  $13^{\circ}53'54.28''$  se localiza el punto núm. 18, con una distancia de 21.36 metros y un rumbo NORESTE de  $13^{\circ}53'54.78''$  se localiza el punto núm. 1, el cual es el punto de inicio.

CUADRO DE COLINDANCIAS		
NORTE	137.54 m	POLIGONOS: P-TLLPP-103, P-TLLPP-102, P-TLLPP-101, P-TLLPP-100, P-TLLPP-99, P-TLLPP-98, P-TLLPP-97, P-TLLPP-96.
OESTE	66.19 m	P-TLLPP-93
SUR	168.87 m	PREDIO S/N
ESTE	72.67 m	CALLE Y GLORIETA

SUPERFICIE DEL POLÍGONO NÚM. P-TLPP-95: 10,221.13 m<sup>2</sup>; como se indica en el plano P-TLPP-95; el cual se encuentra en el ANEXO "D".

## 2.- PREDIO: POLÍGONO P-TLPP-108

CLAVE DEL PREDIO NÚM. : P-TLPP-108

UBICACIÓN: TULTITLAN, ESTADO DE MÉXICO

### DESCRIPCIÓN DEL POLÍGONO NÚM. P-TLPP-108

El polígono P-TLPP-108 inicia en el punto núm. 1, localizado en las coordenadas X: 482,513.2030, Y: 2,171,490.6526

Partiendo del punto núm. 1; con una distancia de 219.11 metros y un rumbo SURESTE de  $86^{\circ}06'56.43''$  se localiza el punto núm. 2; con una distancia de 38.70 metros y un rumbo SURESTE de  $78^{\circ}54'29.35''$  se localiza el punto núm. 3; con una distancia de 11.44 metros y un rumbo SURESTE de  $54^{\circ}57'10.11''$  se localiza el punto núm. 4; con una distancia de 35.97 metros y un rumbo SURESTE de  $60^{\circ}09'03.09''$  se localiza el punto núm. 5; con una distancia de 88.48 metros y un rumbo SURESTE de  $62^{\circ}13'22.04''$  se localiza el punto núm. 6, con una distancia de 3.44 metros y un rumbo SURESTE de  $18^{\circ}42'00.68''$  se localiza el punto núm. 7, con una distancia

de 2.87 metros y un rumbo SUROESTE de 04°07'59.48" se localiza el punto **núm. 8**, con una distancia de 50.43 metros y un rumbo SURESTE de 04°07'59.48" se localiza el punto **núm. 9**, con una distancia de 343.17 metros y un rumbo NOROESTE de 89°55'16.13" se localiza el punto **núm. 10**, con una distancia de 149.95 metros y un rumbo NOROESTE de 11°35'18.86" se localiza el punto **núm. 1**, el cual es el punto de inicio.

CUADRO DE COLINDANCIAS		
NORTE	257.81 m	PREDIO S/N
NORESTE	135.83 m	JOSE INES PAZ MARTINEZ A., ANGEL RAMIREZ JUAREZ,
OESTE	146.95 m	BLVD. TULTITLAN
SUR	343.17 m	EMOTELLADORA JARRITOS
ESTE	56.76	PREDIO S/N

SUPERFICIE DEL POLÍGONO NÚM. P-TLPP-108: **41,922.71 m<sup>2</sup>**; como se indica en el plano P-TLPP-108; el cual se encuentra en el ANEXO "D".

### 3.- PREDIO: POLÍGONO P-TLPP-113

CLAVE DEL PREDIO NÚM. : P-TLPP-113

UBICACIÓN: TULTITLAN, ESTADO DE MÉXICO

#### DESCRIPCIÓN DEL POLÍGONO NÚM. P-TLPP-113

El polígono **P-TLPP-113** inicia en el punto **núm. 1**, localizado en las coordenadas X: 482,965.9606, Y: 2,171,360.2254

Partiendo del punto **núm. 1**; con una distancia de 83.24 metros y un rumbo NOROESTE de 61°50'44.79" se localiza el punto **núm. 2**; con una distancia de 37.52 metros y un rumbo NORESTE de 14°51'15.25" se localiza el punto **núm. 3**; con una distancia de 5.76 metros y un rumbo NOROESTE de 56°58'32.67" se localiza el punto **núm. 4**; con una distancia de 32.31 metros y un rumbo SUROESTE de 56°17'48.63" se localiza el punto **núm. 5**; con una distancia de 19.02 metros y un rumbo NORESTE de 73°51'18.21" se localiza el punto **núm. 6**, con una distancia de 15.55 metros y un rumbo SURESTE de 51°43'23.81" se localiza el punto **núm. 7**, con una distancia de 16.95 metros y un rumbo SURESTE de 72°09'18.18" se localiza el punto **núm. 8**,

con una distancia de 24.52 metros y un rumbo SURESTE de  $73^{\circ}28'41.32''$  se localiza el punto **núm. 9**, con una distancia de 44.64 metros y un rumbo SURESTE de  $73^{\circ}21'11.10''$  se localiza el punto **núm. 10**, con una distancia de 40.72 metros y un rumbo SUROESTE de  $10^{\circ}06'24.19''$  se localiza el punto **núm. 11**, con una distancia de 25.98 metros y un rumbo SUROESTE de  $10^{\circ}06'24.19''$  se localiza el punto **núm. 1**, el cual es el punto de inicio.

CUADRO DE COLINDANCIAS		
NORTE	76.04 m	POLIGONOS: P-TLPP-114, P-TLPP-115, P-TLPP-116.
OESTE	75.59 m	POLIGONOS: P-TLPP-111, P-TLPP-112.
SUR	83.24 m	PREDIO S/N
ESTE	111.44 m	POLIGONO P-TLPP-117.

SUPERFICIE DEL POLÍGONO NÚM. P-TLPP-113: **6,802.48 m<sup>2</sup>**; como se indica en el plano P-TLPP-113; el cual se encuentra en el ANEXO "D".

#### 4.- PREDIO: POLÍGONO P-TLPP-117

CLAVE DEL PREDIO NÚM. : P-TLPP-117

UBICACIÓN: TULTITLAN, ESTADO DE MÉXICO

#### DESCRIPCIÓN DEL POLÍGONO NÚM. P-TLPP-117

El polígono P-TLPP-117 inicia en el punto **núm. 1**, localizado en las coordenadas X: 482,985.4981, Y: 2,171,469.8340

Partiendo del punto **núm. 1**; con una distancia de 85.36 metros y un rumbo NORESTE de  $10^{\circ}06'24.19''$  se localiza el punto **núm. 2**; con una distancia de 25.98 metros y un rumbo NORESTE de  $10^{\circ}06'24.19''$  se localiza el punto **núm. 3**; con una distancia de 45.09 metros y un rumbo NOROESTE de  $56^{\circ}58'32.67''$  se localiza el punto **núm. 4**; con una distancia de 163.49 metros y un rumbo SUROESTE de  $56^{\circ}17'48.63''$  se localiza el punto **núm. 5**; con una distancia de 12.56 metros y un rumbo NORESTE de  $73^{\circ}51'18.21''$  se localiza el punto **núm. 6**, con una distancia de 11.64 metros y un rumbo SURESTE de  $51^{\circ}43'23.81''$  se localiza el punto **núm. 7**, con una distancia de 14.63 metros y un rumbo SURESTE de  $72^{\circ}09'18.18''$  se localiza el punto **núm. 8**, con una distancia de 42.16 metros y un rumbo SURESTE de  $73^{\circ}28'41.32''$  se localiza el punto **núm. 9**, con una distancia de 9.09 metros y un rumbo SURESTE de  $73^{\circ}21'11.10''$  se localiza el

punto núm. 10, con una distancia de 35.64 metros y un rumbo SURESTE de 69°46'39.81" se localiza el punto núm. 11, con una distancia de 37.55 metros y un rumbo SURESTE de 77°10'27.34" se localiza el punto núm. 1, el cual es el punto de inicio.

CUADRO DE COLINDANCIAS		
NORTE	163.27 m	POLIGONOS: P-TLPP-116, P-TLPP-117, P-TLPP-118, P-TLPP-123.
OESTE	111.34 m	POLIGONO P-TLPP-113
SUR	45.09 m	PREDIO S/N
ESTE	163.49 m	CALLE

SUPERFICIE DEL POLÍGONO NÚM. P-TLPP-117: **12,146.74 m<sup>2</sup>**; como se indica en el plano P-TLPP-117; el cual se encuentra en el ANEXO "D".

#### 5.- PREDIO: POLÍGONO P-TLPP-134

CLAVE DEL PREDIO NÚM. : P-TLPP-134

UBICACIÓN: TULTITLAN, ESTADO DE MÉXICO

#### DESCRIPCIÓN DEL POLÍGONO NÚM. P-TLPP-134

El polígono P-TLPP-134 inicia en el punto núm. 1, localizado en las coordenadas X: 483,290.3973, Y: 2,171,477.5853

Partiendo del punto núm. 1; con una distancia de 61.65 metros y un rumbo NORESTE de 61°46'41.28" se localiza el punto núm. 2; con una distancia de 81.22 metros y un rumbo SURESTE de 75°06'41.75" se localiza el punto núm. 3; con una distancia de 20.17 metros y un rumbo SUROESTE de 14°27'34.81" se localiza el punto núm. 4; con una distancia de 21.20 metros y un rumbo SUROESTE de 16°17'09.13" se localiza el punto núm. 5; con una distancia de 55.32 metros y un rumbo NOROESTE de 75°15'57.29" se localiza el punto núm. 6, con una distancia de 19.74 metros y un rumbo NOROESTE de 75°23'28.37" se localiza el punto núm. 7, con una distancia de 19.23 metros y un rumbo NOROESTE de 75°53'36.66" se localiza el punto núm. 8, con una distancia de 31.58 metros y un rumbo NOROESTE de 75°35'33.37" se localiza el punto núm. 1, el cual es el punto de inicio.



CUADRO DE COLINDANCIAS		
NORTE	81.22 m	POLIGONO P-TLPP-135
OESTE	58.00 m	CALLE
SUR	125.87 m	POLIGONOS: P-TLPP-130, P-TLPP-131, P-TLPP-132, P-TLPP-133.
ESTE	41.37 m	POLIGONOS: P-TLPP-136, P-TLPP-137.

SUPERFICIE DEL POLÍGONO NÚM. P-TLPP-134: 4,307.57 m<sup>2</sup>; como se indica en el plano P-TLPP-134; el cual se encuentra en el ANEXO "D".

**6.- PREDIO: POLÍGONO P-TLPP-186**

**CLAVE DEL PREDIO NÚM. : P-TLPP-186**

**UBICACIÓN: TULTITLAN, ESTADO DE MÉXICO**

**DESCRIPCIÓN DEL POLÍGONO NÚM. P-TLPP-186**

El polígono **P-TLPP-186** inicia en el punto núm. 1, localizado en las coordenadas X: 483,446.4520, Y: 2,171,310.2750

Partiendo del punto núm. 1; con una distancia de 87.54 metros y un rumbo NORESTE de 11°20'24.60" se localiza el punto núm. 2; con una distancia de 49.01 metros y un rumbo NOROESTE de 89°13'46.24" se localiza el punto núm. 3; con una distancia de 78.08 metros y un rumbo SUROESTE de 12°26'45.34" se localiza el punto núm. 4; con una distancia de 47.22 metros y un rumbo SURESTE de 78°06'19.51" se localiza el punto núm. 1, el cual es el punto de inicio.

CUADRO DE COLINDANCIAS		
NORTE	49.01 m	CALLE ALVARO OBREGON.
SUR	47.22 m	PREDIO S/N.
OESTE	78.07 m	JOSEFINA VEGA ESQUEDA.

ESTE	87.54 m	PREDIO S/N.
------	---------	-------------

SUPERFICIE DEL POLÍGONO NÚM. P-TLPP-186: **3,940.17 m<sup>2</sup>**; como se indica en el plano P-TLPP-186; el cual se encuentra en el ANEXO "D".

**7.- PREDIO: POLÍGONO SPS-PP-29**

**CLAVE DEL PREDIO NÚM. : SPS-PP-29**

**UBICACIÓN: TULTITLAN, ESTADO DE MÉXICO**

**DESCRIPCIÓN DEL POLÍGONO NÚM. SPS-PP-29**

El polígono **SPS-PP-29** inicia en el punto núm. 1, localizado en las coordenadas X: 488,615.0747, Y: 2,176,628.0232

Partiendo del punto **núm. 1**; con una distancia de 84.51 metros y un rumbo NORESTE de 49°17'52.74" se localiza el punto **núm. 2**; con una distancia de 46.81 metros y un rumbo SURESTE de 76°34'08.82" se localiza el punto **núm. 3**; con una distancia de 11.35 metros y un rumbo SUROESTE de 38°49'43.47" se localiza el punto **núm. 4**; con una distancia de 72.02 metros y un rumbo SUROESTE de 38°49'43.47" se localiza el punto **núm. 5**; con una distancia de 15.03 metros y un rumbo NOROESTE de 70°08'07.27" se localiza el punto **núm. 5**; el cual es el punto de inicio.



CUADRO DE COLINDANCIAS		
NORESTE	46.81 m	POLIGONO SPS-PP-30.
NOROESTE	84.51 m	MISMO PREDIO
SURESTE	45.93 m	POLIGONO SPS-PP-27.
SUROESTE	89.56 m	CASA BETA

SUPERFICIE DEL POLÍGONO NÚM. SPS-PP-29: 3,494.32 m<sup>2</sup>; como se indica en el plano SPS-PP-29; el cual se encuentra en el ANEXO "D".

**VI. NOMBRE Y DOMICILIO DEL PROPIETARIO DEL BIEN MATERIA DE LA EXPROPIACIÓN (DOMICILIO QUE CORRESPONDE AL DOCUMENTO OFICIAL CON QUE SE IDENTIFICARON).**

	CLAVE DE PREDIO	NOMBRE	DOMICILIO
1	P-TLPP-108	María Isabel Mata Torrallardona	Calle Aristóteles, número 309, Colonia Polanco, C.P. 11550, Delegación Miguel Hidalgo, Distrito Federal.
2	P-TLPP-95	Jesús Antonio Reyes Benavides	Boulevard Poniente, número 52, Barrio Los Reyes, C.P. 54900, Municipio de Tultitlán, Estado de México.
3	P-TLPP-134	María Teresa Martina García Cortes	Cerrada Leopoldo Lugones, s/n, Barrio San Bartolo, C.P. 54900, Municipio de Tultitlán, Estado de México.
4	PTLPP-117	León Julio Flores Calzada	Calle Porfirio Díaz, número 47, Barrio San Juan, C.P. 54900, Municipio de Tultitlán, Estado de México.
5	P-TLPP-113	Martin Jacinto Juárez Ortiz	Prolongación Adolfo de la Huerta, número 41, Barrio de San Juan, C.P. 54900, Municipio de Tultitlán, Estado de México.
6	P-TLPP-186	Magdaleno Bernal Cuello	Calle Cima, número 43, Colonia Atlanta, C.P. 54740, Municipio de Cuautitlán Izcalli, Estado de México.
7	SPS-PP-29	José Luis Morales Guerrero	Calle Venustiano Carranza, número 25, Barrio San Pablo de las Salinas, C.P. 54930, Municipio de Tultitlán, Estado de México.

**VII. AL EFECTO, A LA PRESENTE SOLICITUD SE ACOMPAÑAN LOS SIGUIENTES ANEXOS QUE FORMAN PARTE INTEGRANTE DEL EXPEDIENTE DE EXPROPIACIÓN:**


1. Dictamen Técnico **ANEXO A**; dentro del cual se establece la justificación de la causa de utilidad Pública.
2. Trazo de ubicación del “Circuito Exterior Mexiquense” Fase III, dentro del Municipio de Tultitlán, **ANEXO B**.
3. Larguillo de ubicación de los predios a expropiar, **ANEXO C**.
4. Planos topográficos de los predios a expropiar, **ANEXO D**.
5. Búsqueda en el Registro Público de la Propiedad (hoy Instituto de la Función Registral del Estado de México), **ANEXO E**.
6. Búsqueda en Catastro de los predios a expropiar, **ANEXO F**.
7. Constancia de que el inmueble afectado carece de valor histórico, cultural o artístico. **ANEXO G**.
8. Constancia de que el inmueble afectado no está destinado a un servicio público, **ANEXO H**.
9. Constancia de régimen no ejidal, **ANEXO I**.
10. Avalúo individual emitido por IGCEM, **ANEXO J**.

**VIII. EL PLAZO MÁXIMO EN EL QUE SE DEBERÁ DESTINAR EL BIEN EXPROPIADO A LA CAUSA DE UTILIDAD PÚBLICA:**

En términos jurídicos será de 5 (cinco) años.

De acuerdo con lo antes señalado a Usted,

**C. GOBERNADOR CONSTITUCIONAL DEL ESTADO DE MÉXICO**, Atentamente  
pido:



Página 12 de 13  
SECRETARÍA DE INFRAESTRUCTURA  
SISTEMA DE AUTOPISTAS, AEROPUERTOS, SERVICIOS CONEXOS Y AUXILIARES

**PRIMERO.** Tenerme por presentado cumpliendo con todas las formalidades que señala la legislación correspondiente para dar inicio al proceso expropiatorio de los predios descritos, por causa de utilidad pública.

**SEGUNDO.** Admitir la presente solicitud y en su momento dictar resolución en la que se declare la expropiación por causa de utilidad pública.

Sin más por el momento, le reitero mi más distinguida consideración.

**Atentamente**  
**El Director General**

**Ing. Carlos Fernando Partida Pulido**

CCP. M. en F. Francisco González Zozaya.- Subsecretario de Comunicaciones.  
Archivo/Minutario  
CFPP/EHF/DMNE