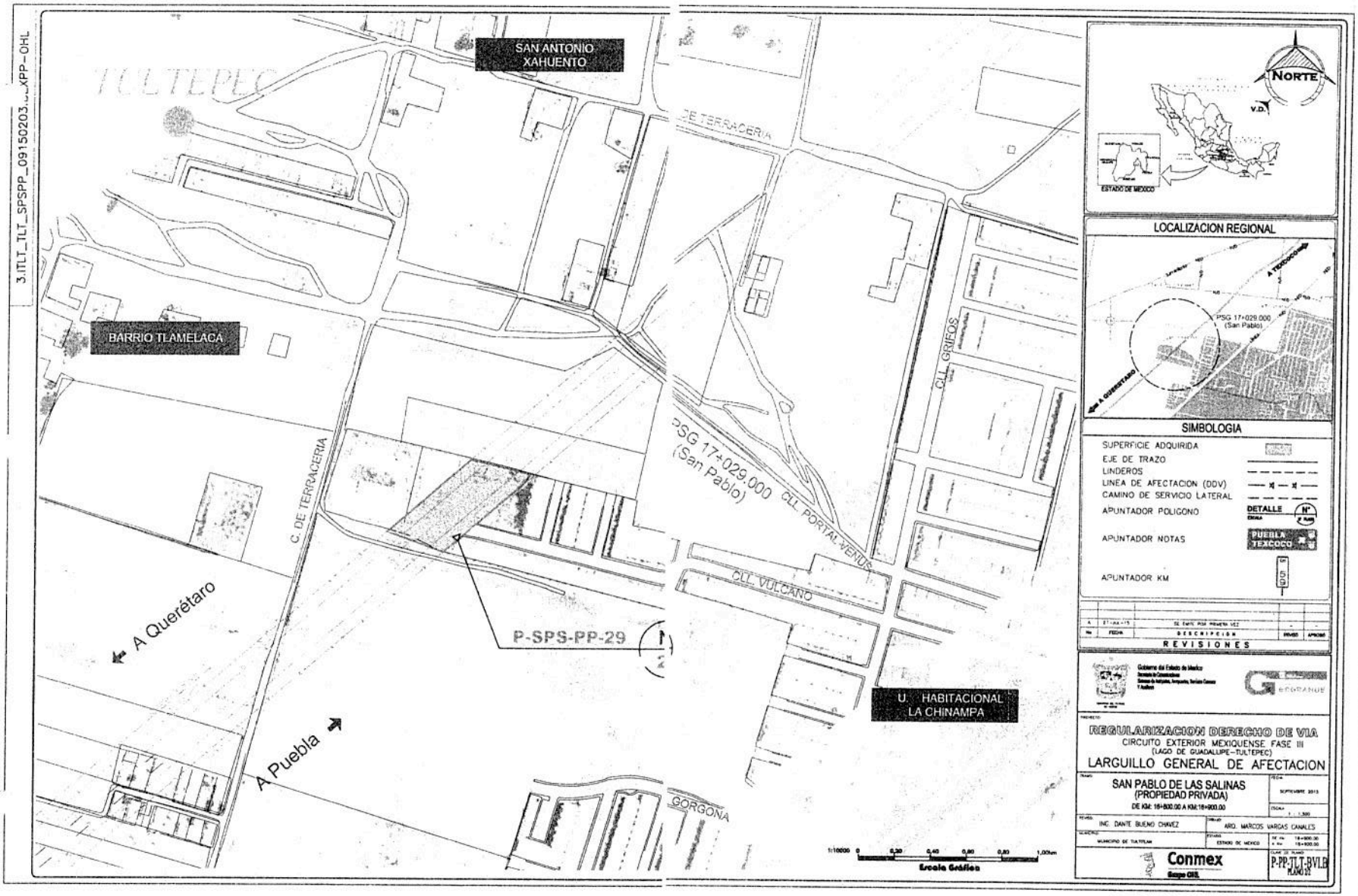
3.ITLT_TLT_SPSPP_09150203...XPP-OHL
SAN ANTONIO XAHUENTO
TULTEPEC
BARRIO TLAMELACA
C. DE TERRACERIA
CLL. GRIFOS
CLL. PORTAL VENUS
CLL. VULCANO
PSG 17+029.000 (San Pablo)
P-SPS-PP-29
U. HABITACIONAL LA CHINAMPA
A Querétaro
A Puebla
GORGONA
NORTE
ESTADO DE MEXICO
LOCALIZACION REGIONAL
A TEXCOCO
PSG 17+029.000 (San Pablo)
VIA A QUERETARO
SIMBOLOGIA
SUPERFICIE ADQUIRIDA
EJE DE TRAZO
LINDEROS
LINEA DE AFECTACION (DDV)
CAMINO DE SERVICIO LATERAL
APUNTADOR POLIGONO
DETALLE
APUNTADOR NOTAS
PUEBLA TEXCOCO
APUNTADOR KM
REVISIONES
DESCRIPCION
REGULARIZACION DERECHO DE VIA
CIRCUITO EXTERIOR MEXIQUENSE FASE III
(LAGO DE GUADALUPE-TULTEPEC)
LARGUILLO GENERAL DE AFECTACION
SAN PABLO DE LAS SALINAS
(PROPIEDAD PRIVADA)
DE KM: 16+800.00 A KM:18+900.00
SEPTIEMBRE 2015
1 : 1,500
ING. DANTE BUENO CHAVEZ
ARQ. MARCOS VARGAS CANALES
MUNICIPIO DE TULTITLAN
ESTADO DE MEXICO
16+800.00
18+900.00
Conmex
P-PP-TLT-BVLB
PLANO 02
1:10000
Escala Gráfica

3.ITLT_TLT_BSJPP_091501 AEXPP-OHL

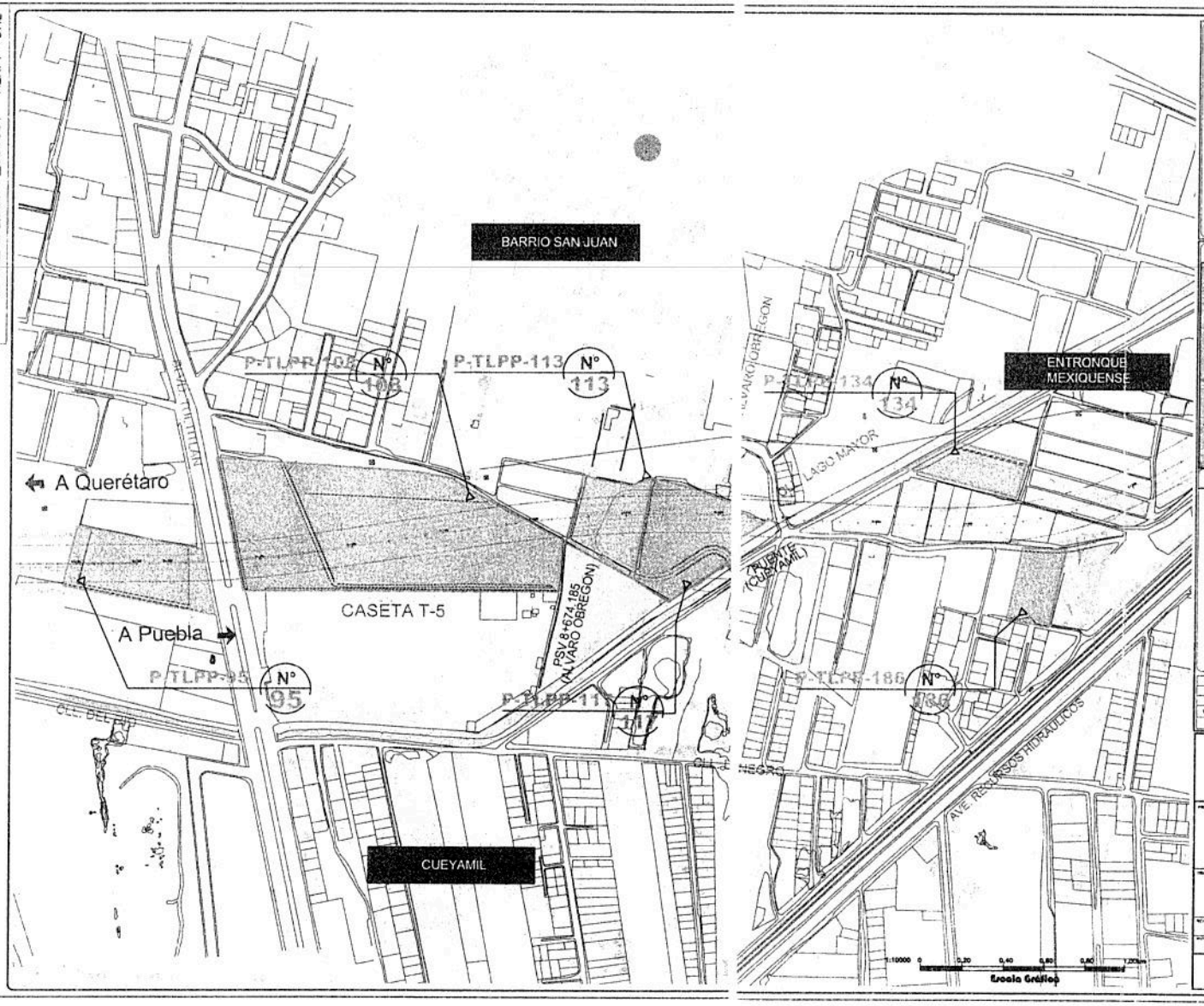

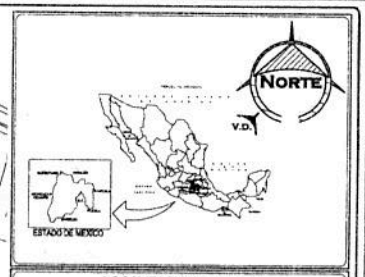

LOCALIZACION REGIONAL

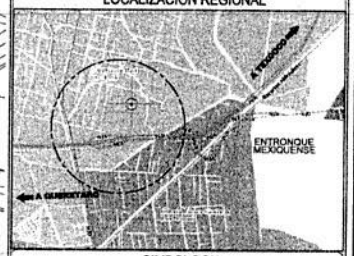

SIMBOLOGIA

SUPERFICIE ADQUIRIDA	
EJE DE TRAZO	
LINDEROS	
LINEA DE AFECTACION (DDV)	
CAMINO DE SERVICIO LATERAL	
APUNTADOR POLIGONO	DETALLE N°
APUNTADOR NOTAS	PUEBLA TEXCOCO
APUNTADOR KM	5

No	FECHA	DESCRIPCION	REVISO	APROBO
A	27-JUL-15	SE EMITE POR PRIMERA VEZ	-	-

REVISIONES

Gobierno del Estado de México
Secretaría de Comunicaciones
Sistema de Autopistas, Aeropuertos, Servicios Conexos y Auxiliares

GRANDE

PROYECTO

REGULARIZACION DERECHO DE VIA
CIRCUITO EXTERIOR MEXIQUENSE FASE III
(LAGO DE GUADALUPE-TULTEPEC)
LARGUILLO GENERAL DE AFECTACION

TRAMO: BARRIO DE SAN JUAN (PROPIEDAD PRIVADA)
DE KM: 08+100.00 A KM:09+200.00

FECHA: SEPTIEMBRE 2015
ESCALA: 1 : 1,500

REVISO: ING. DANTE BUENO CHAVEZ
DIBUJO: ARQ. MARCOS VARGAS CANALES
MUNICIPIO: MUNICIPIO DE TULTITLAN
ESTADO DE MEXICO
DE KM: 08+100.00 A KM: 09+200.00

Conmex
Grupo OHL

CLAVE DE PLANO: P-PP-TLT-BVLA PLANO 01