



“2016. Año del Centenario de la Instalación del Congreso Constituyente”

Naucalpan de Juárez, Febrero 26, 2016  
229F10000/273/2016

Doctor en Derecho Eruviel Ávila Villegas  
Gobernador Constitucional del  
Estado de México  
Presente.

At. n. Doctora en Derecho Luz María Zarza Delgado  
Consejera Jurídica del Ejecutivo Estatal

**ING. CARLOS FERNANDO PARTIDA PULIDO**, en mi carácter de Director General del Organismo Público Descentralizado denominado **Sistema de Autopistas, Aeropuertos, Servicios Conexos y Auxiliares del Estado de México**, presento a consideración de Usted C. Gobernador Constitucional del Estado de México, solicitud formal para la tramitación del expediente administrativo de Expropiación y por lo tanto se emita decreto de expropiación de una superficie de **37,230.82 M2 (treinta y siete mil doscientos treinta punto ochenta y dos metros cuadrados)**, que se encuentra ubicada en el Municipio de Tultepec, en el tramo comprendido del **km 15+332 al km 16+000** del Sistema Carretero del Oriente del Estado de México, conocido como **“CIRCUITO EXTERIOR MEXIQUENSE FASE III”**.

Para dar cabal cumplimiento a los requisitos previstos en el artículo 7° de la Ley de Expropiación para el Estado de México, manifiesto lo siguiente:

**I. NOMBRE Y DOMICILIO DEL SOLICITANTE:**

**SISTEMA DE AUTOPISTAS, AEROPUERTOS, SERVICIOS CONEXOS Y AUXILIARES DEL ESTADO DE MÉXICO**, con domicilio en:

Página 1 de 33

Boulevard Manuel Ávila Camacho, número 1829, Ciudad Satélite, Naucalpan de Juárez, C.P. 53100, Estado de México.

**II. LOS MOTIVOS QUE SUSTENTA LA SOLICITUD:**

Los motivos se detallan ampliamente en el **Anexo A**, que se acompaña a la presente solicitud, denominado **"DICTAMEN TÉCNICO"**.

**III. LA CAUSA DE UTILIDAD PÚBLICA QUE SE CONSIDERA APLICABLE:**

La prevista en la Fracción I del Artículo 3° de la Ley de Expropiación para el Estado de México, que al efecto señala:

***"I.- La apertura, ampliación, prolongación, alineamiento o mejoramiento de calles, calzadas, puentes, túneles, carreteras y vías que faciliten el tránsito de personas o vehículos"***.

**IV. LOS BENEFICIOS SOCIALES DERIVADOS DE LA EXPROPIACIÓN:**

El Sistema Carretero de Oriente del Estado de México, también conocido como Circuito Exterior Mexiquense en su Fase III, que inicia en la Autopista Lechería – Chamapa – La Venta y termina en el Entronque Tultepec de la Fase I del Circuito Exterior Mexiquense, atiende la demanda vehicular de los siguientes Municipios y Delegaciones:

Municipios del Estado de México:

- Cuautitlán Izcalli
- Tultitlán
- Tultepec
- Coacalco
- Ecatepec
- Texcoco
- Chalco



- Tlalnepantla
- Atizapán de Zaragoza

Delegaciones del Distrito Federal:


- Gustavo A. Madero
- Azcapotzalco
- Cuauhtémoc

Es importante precisar que la Fase III del Circuito Exterior Mexiquense, se ha construido con las siguientes características operacionales:

- a) Autopista de tipo A-4.
- b) Ancho de sección de 29 metros.
- c) Carriles de 3.50 metros.
- d) Acotamiento izquierdo de 1 metro y derecho de 2.50 metros.
- e) Separador físico de 8 metros.
- f) Cada cuerpo con una sección de 10.50 metros.
- g) Tipo de pavimento asfáltico.
- h) Derecho de vía de 60 metros (30 metros por cada lado, partiendo del eje).
- i) Velocidad de proyecto 110 kilómetros por hora.
- j) Pendiente máxima de 5%.

La autopista México – Querétaro registra actualmente los más altos volúmenes vehiculares del país, por conectar el centro del Área Metropolitana de la Ciudad de México con el norte del país; en tanto que la Autopista Chamapa - Lechería presenta un constante aumento de volumen vehicular por ser una vía rápida y constituir una alternativa a las vialidades ya saturadas, como la López Portillo, que tiene un tránsito regular en la mayor parte del día, pero en horas pico se incrementa considerablemente, haciéndola inoperante.

Esta situación obligó a que se buscaran alternativas eficientes para desahogar el flujo vehicular actual y contar con opciones futuras para la población habitante de la zona y la que va en trayecto.



Página 3 de 33

En el contexto anterior, fue prioritaria la construcción del Circuito Exterior Mexiquense Fase III, el cual desahoga las vialidades citadas, por lo que los vehículos que transitan del poniente hacia el oriente, y del norte hacia el oriente, no tienen que atravesar el Distrito Federal para llegar a sus destinos.

Cabe señalar que los beneficios socioeconómicos se encuentran descritos en el Dictamen Técnico que se anexa a la presente como **Anexo A "DICTAMEN TÉCNICO"**.

**V. LAS CARACTERÍSTICAS DEL BIEN QUE SE SOLICITA EXPROPIAR, LAS QUE TRATÁNDOSE DE INMUEBLES SERÁN, ADEMÁS, LAS RELATIVAS A UBICACIÓN, SUPERFICIE, MEDIDAS Y COLINDANCIAS:**

La superficie se compone de 34 polígonos, los cuales se describen a continuación, anexándose los planos a la presente solicitud como anexo D.

**1.- PREDIO: POLÍGONO P-TULPP-29-C**

**CLAVE DEL PREDIO NÚM.P-TULPP-29-C**


**UBICACIÓN: TULTEPEC, ESTADO DE MÉXICO**

**DESCRIPCIÓN DEL POLÍGONO NÚM. P-TULPP-29-C**

El polígono **P-TULPP-29-C** inicia en el punto núm. 1, localizado en las coordenadas X: 487,519.8190, Y: 2,175,652.0939.

Partiendo del punto **núm. 1**; con una distancia de 10.02 metros y un rumbo NORESTE de 16°28'26.08" se localiza el punto **núm. 2**; con una distancia de 19.00 metros y un rumbo SURESTE de 69°59'34.94" se localiza el punto **núm. 3**; con una distancia de 5.95 metros y un rumbo SURESTE de 69°59'34.94" se localiza el punto **núm. 4**; con una distancia de 10.01 metros y un rumbo SUROESTE de 17°22'42.20" se localiza el punto **núm. 5**; con una distancia de 24.83 metros y un rumbo NOROESTE de 69°59'34.94" se localiza el punto **núm. 1**, el cual es el punto de inicio.

CUADRO DE COLINDANCIAS		
NORESTE	24.95 m	POLÍGONO P-TULPP-29-B; POLÍGONO P-TULPP-29-D.
NOROESTE	10.02 m	POLÍGONO P-TULPP-29.
SURESTE	10.01 m	POLÍGONO P-TULPP-29-A
SUROESTE	24.83 m	POLÍGONO P-TULPP-29-A



6

SUPERFICIE DEL POLÍGONO NÚM. P-TULPP-29-C: **248.72 m<sup>2</sup>**; como se indica en el plano P-TULPP-29-C; el cual se encuentra en el ANEXO "D".

**2.- PREDIO: POLÍGONO P-TULPP-29-F**

**CLAVE DEL PREDIO NÚM. : P-TULPP-29-F**

**UBICACIÓN: TULTEPEC, ESTADO DE MÉXICO**

**DESCRIPCIÓN DEL POLÍGONO NÚM. P-TULPP-29-F**

El polígono P-TULPP-29-F inicia en el punto núm. 1, localizado en las coordenadas X: 487,561.4352, Y: 2,175,639.6037.

Partiendo del punto núm. 1; con una distancia de 19.18 metros y un rumbo NORESTE de 16°20'24.91" se localiza el punto núm. 2; con una distancia de 11.81 metros y un rumbo SURESTE de 68°35'32.12" se localiza el punto núm. 3; con una distancia de 21.62 metros y un rumbo SUROESTE de 49°17'52.73" se localiza el punto núm. 1, el cual es el punto de inicio.

CUADRO DE COLINDANCIAS		
NORESTE	11.81 m	4TA. AVENIDA.
NOROESTE	19.18 m	POLÍGONO P-TULPP-29-E.
SURESTE	21.62 m	MISMO PREDIO; (JOSE FLORES SUAREZ).

SUPERFICIE DEL POLÍGONO NÚM. P-TULPP-29-F: **112.78 m<sup>2</sup>**; como se indica en el plano P-TULPP-29-F; el cual se encuentra en el ANEXO "D".

**3.- PREDIO: POLÍGONO P-TULPP-29-E**


**CLAVE DEL PREDIO NÚM. : P-TULPP-29-E**

**UBICACIÓN: TULTEPEC, ESTADO DE MÉXICO**

**DESCRIPCIÓN DEL POLÍGONO NÚM. P-TULPP-29-E**

El polígono P-TULPP-29-E inicia en el punto núm. 1, localizado en las coordenadas X: 487,539.6245, Y: 2,175,617.1408.

Partiendo del punto núm. 1; con una distancia de 48.17 metros y un rumbo NORESTE de 16°20'24.39" se localiza el punto núm. 2; con una distancia de 14.67 metros y un rumbo SURESTE de 68°35'32.12" se localiza el punto núm. 3; con una distancia de 48.17 metros y un



Página 5 de 33

rumbo SUROESTE de 16°20'24.91" se localiza el punto **núm. 4**; con una distancia de 14.67 metros y un rumbo NOROESTE de 68°35'32.21" se localiza el punto **núm. 1**, el cual es el punto de inicio.

CUADRO DE COLINDANCIAS		
NORESTE	14.67 m	4TA. AVENIDA
NOROESTE	48.17 m	POLÍGONO P-TULPP-29-A.
SURESTE	48.17 m	POLÍGONO P-TULPP-29-F.
SUROESTE	14.67 m	MISMO PREDIO; (IGNACIO SUAREZ CANO).

SUPERFICIE DEL POLÍGONO NÚM. P-TULPP-29-E: **703.72 m2**; como se indica en el plano P-TULPP-29-E; el cual se encuentra en el ANEXO "D".

**4.- PREDIO: POLÍGONO P-TULPP-29-D**

**CLAVE DEL PREDIO NÚM. : P-TULPP-29-D**

**UBICACIÓN: TULTEPEC, ESTADO DE MÉXICO**

**DESCRIPCIÓN DEL POLÍGONO NÚM. P-TULPP-29-D**

El polígono P-TULPP-29-D inicia en el punto **núm. 1**, localizado en las coordenadas X: 487,540.5135, Y: 2,175,655.2011.

Partiendo del punto **núm. 1**; con una distancia de 11.00 metros y un rumbo NORESTE de 16°28'26.08" se localiza el punto **núm. 2**; con una distancia de 6.16 metros y un rumbo SURESTE de 70°04'47.37" se localiza el punto **núm. 3**; con una distancia de 11.00 metros y un rumbo SUROESTE de 17°22'42.20" se localiza el punto **núm. 4**; con una distancia de 5.95 metros y un rumbo NOROESTE de 69°59'34.94" se localiza el punto **núm. 1**, el cual es el punto de inicio.

CUADRO DE COLINDANCIAS		
NORESTE	6.16 m	4TA. AVENIDA.
NOROESTE	11.00 m	POLÍGONO P-TULPP-29-B.
SURESTE	11.00 m	POLÍGONO P-TULPP-29-A.
SUROESTE	5.95 m	POLÍGONO P-TULPP-29-C.

SUPERFICIE DEL POLÍGONO NÚM. P-TULPP-29-D: **66.72 m2**; como se indica en el plano P-TULPP-29-D; el cual se encuentra en el ANEXO "D".



**5.- PREDIO: POLÍGONO P-TULPP-31-A**

**CLAVE DEL PREDIO NÚM. : P-TULPP-31-A**

**UBICACIÓN: TULTEPEC, ESTADO DE MÉXICO**

**DESCRIPCIÓN DEL POLÍGONO NÚM. P-TULPP-31-A**

El polígono **P-TULPP-31-A** inicia en el punto núm. 1, localizado en las coordenadas X: 487,523.5131, Y: 2,175,686.1273.

Partiendo del punto núm. 1; con una distancia de 9.11 metros y un rumbo NORESTE de 49°17'52.73" se localiza el punto núm. 2; con una distancia de 1.50 metros y un rumbo SURESTE de 69°15'25.20" se localiza el punto núm. 3; con una distancia de 8.02 metros y un rumbo SUROESTE de 16°32'51.89" se localiza el punto núm. 4; con una distancia de 6.44 metros y un rumbo NOROESTE de 69°15'25.20" se localiza el punto núm. 1, el cual es el punto de inicio.

CUADRO DE COLINDANCIAS		
NORESTE	1.50 m	PROP. PRIVADA.
NOROESTE	8.02 m	POLÍGONO P-TULPP-31
SURESTE	6.44 m	4TA. AVENIDA.
SUROESTE	9.11 m	MISMO PREDIO; (DAVID OLIVARES REYES).

SUPERFICIE DEL POLÍGONO NÚM. **P-TULPP-31-A: 31.72 m2;** como se indica en el plano **P-TULPP-31-A;** el cual se encuentra en el **ANEXO "D"**.

**6.- PREDIO: POLÍGONO P-TULPP-31**

**CLAVE DEL PREDIO NÚM. : P-TULPP-31**

**UBICACIÓN: TULTEPEC, ESTADO DE MÉXICO**

**DESCRIPCIÓN DEL POLÍGONO NÚM. P-TULPP-31**

El polígono **P-TULPP-31** inicia en el punto núm. 1, localizado en las coordenadas X: 487,529.2960, Y: 2,175,683.0549.

Partiendo del punto núm. 1; con una distancia de 0.83 metros y un rumbo NORESTE de 16°32'51.89" se localiza el punto núm. 2; con una distancia de 8.02 metros y un rumbo NORESTE de 16°32'51.89" se localiza el punto núm. 3; con una distancia de 69.94 metros y un rumbo NORESTE de 16°32'51.89" se localiza el punto núm. 4; con una distancia de 21.34 metros y un rumbo SURESTE de 68°51'19.08" se localiza el punto núm. 5; con una distancia de 9.36 metros y un rumbo SURESTE de 46°18'49.83" se localiza el punto núm. 6; con una distancia de 74.08 metros y un rumbo SUROESTE de 17°21'42.59" se localiza el punto núm. 7; con una distancia de 2.50 metros y un rumbo SUROESTE de 16°30'56.04" se localiza el punto núm. 8; con una

distancia de 28.80 metros y un rumbo NOROESTE de 65°55'35.02" se localiza el punto **núm. 1**, el cual es el punto de inicio.

CUADRO DE COLINDANCIAS		
NORESTE	30.70 m	EN LINEA QUEBRADA POLÍGONO P-TULPP-33; PROP. PRIVADA
NOROESTE	78.79 m	POLÍGONO P-TULPP-31-A; PROP. PRIVADA.
SURESTE	76.58 m	POLÍGONO P-TULPP-30.
SUROESTE	28.80 m	4TA. AVENIDA.

SUPERFICIE DEL POLÍGONO NÚM. **P-TULPP-31: 2,213.15 m<sup>2</sup>**; como se indica en el plano **P-TULPP-31**; el cual se encuentra en el **ANEXO "D"**.

**7.- PREDIO: POLÍGONO P-TULPP-50**

**CLAVE DEL PREDIO NÚM. : P-TULPP-50**

**UBICACIÓN: TULTEPEC, ESTADO DE MÉXICO**

**DESCRIPCIÓN DEL POLÍGONO NÚM. P-TULPP-50**

El polígono **P-TULPP-50** inicia en el punto **núm. 1**, localizado en las coordenadas X: 487,738.2327, Y: 2,175,870.8285.

Partiendo del punto **núm. 1**; con una distancia de 9.22 metros y un rumbo NORESTE de 49°17'52.73" se localiza el punto **núm. 2**; con una distancia de 7.95 metros y un rumbo SUROESTE de 17°53'22.86" se localiza el punto **núm. 3**; con una distancia de 4.80 metros y un rumbo NOROESTE de 71°04'15.11" se localiza el punto **núm. 1**, el cual es el punto de inicio.

CUADRO DE COLINDANCIAS		
NORESTE	00.00 m	-.
NOROESTE	9.75 m	POLÍGONO P-TULPP-51.
SURESTE	4.80 m	5TA. AVENIDA.
SUROESTE	9.22 m	MISMO PREDIO; (JESUS SOLANO SOLANO).

SUPERFICIE DEL POLÍGONO NÚM. **P-TULPP-50: 19.10 m<sup>2</sup>**; como se indica en el plano **P-TULPP-50**; el cual se encuentra en el **ANEXO "D"**.

**8.- PREDIO: POLÍGONO P-TULPP-30**

**CLAVE DEL PREDIO NÚM. : P-TULPP-30**

**UBICACIÓN: TULTEPEC, ESTADO DE MÉXICO**



Página 8 de 33



**DESCRIPCIÓN DEL POLÍGONO NÚM. P-TULPP-30**

El polígono **P-TULPP-30** inicia en el punto núm. 1, localizado en las coordenadas X: 487,556.2991, Y: 2,175,673.7104.

Partiendo del punto núm. 1; con una distancia de 74.08 metros y un rumbo NORESTE de 17°21'42.59" se localiza el punto núm. 2; con una distancia de 5.36 metros y un rumbo NORESTE de 17°21'42.59" se localiza el punto núm. 3; con una distancia de 29.33 metros y un rumbo SURESTE de 69°15'25.20" se localiza el punto núm. 4; con una distancia de 79.44 metros y un rumbo SUROESTE de 17°21'42.59" se localiza el punto núm. 5; con una distancia de 29.33 metros y un rumbo NOROESTE de 69°15'25.20" se localiza el punto núm. 1, el cual es el punto de inicio.

CUADRO DE COLINDANCIAS		
NORESTE	29.33 m	POLÍGONO P-TULPP-33.
NOROESTE	79.44 m	POLÍGONO P-TULPP-31.
SURESTE	79.44 m	POLÍGONO P-TULPP-32.
SUROESTE	29.33 m	4TA. AVENIDA.

SUPERFICIE DEL POLÍGONO NÚM. **P-TULPP-30: 2,329.98 m2**; como se indica en el plano **P-TULPP-30**; el cual se encuentra en el **ANEXO "D"**.

**9.- PREDIO: POLÍGONO P-TULPP-32**


**CLAVE DEL PREDIO NÚM. : P-TULPP-32**

**UBICACIÓN: TULTEPEC, ESTADO DE MÉXICO**

**DESCRIPCIÓN DEL POLÍGONO NÚM. P-TULPP-32**

El polígono **P-TULPP-32** inicia en el punto núm. 1, localizado en las coordenadas X: 487,583.7279, Y: 2,175,663.3224.

Partiendo del punto núm. 1; con una distancia de 79.44 metros y un rumbo NORESTE de 17°21'42.59" se localiza el punto núm. 2; con una distancia de 22.72 metros y un rumbo SURESTE de 69°21'28.70" se localiza el punto núm. 3; con una distancia de 6.61 metros y un rumbo SURESTE de 69°21'28.70" se localiza el punto núm. 4; con una distancia de 79.44 metros y un rumbo SUROESTE de 17°21'59.85" se localiza el punto núm. 5; con una distancia de 29.33 metros y un rumbo NOROESTE de 69°15'25.20" se localiza el punto núm. 1, el cual es el punto de inicio.



CUADRO DE COLINDANCIAS		
NORESTE	29.33 m	POLÍGONO P-TULPP-33; POLÍGONO P-TULPP-34.
NOROESTE	79.44 m	POLÍGONO P-TULPP-30.
SURESTE	79.44 m	PREDIO DESCONOCIDO.
SUROESTE	29.33 m	4TA. AVENIDA.

SUPERFICIE DEL POLÍGONO NÚM. **P-TULPP-32: 2,329.98 m<sup>2</sup>**; como se indica en el plano P-TULPP-32; el cual se encuentra en el ANEXO "D".

**10.- PREDIO: POLÍGONO P-TULPP-33**

**CLAVE DEL PREDIO NÚM. : P-TULPP-33**

**UBICACIÓN: TULTEPEC, ESTADO DE MÉXICO**

**DESCRIPCIÓN DEL POLÍGONO NÚM. P-TULPP-33**

El polígono P-TULPP-33 inicia en el punto núm. 1, localizado en las coordenadas X: 487,591.9584, Y: 2,175,745.0038.

Partiendo del punto núm. 1; con una distancia de 62.60 metros y un rumbo NORESTE de 49°17'52.73" se localiza el punto núm. 2; con una distancia de 55.74 metros y un rumbo SUROESTE de 11°05'24.68" se localiza el punto núm. 3; con una distancia de 22.72 metros y un rumbo NOROESTE de 69°21'28.70" se localiza el punto núm. 4; con una distancia de 16.55 metros y un rumbo NOROESTE de 69°15'25.20" se localiza el punto núm. 1, el cual es el punto de inicio.

CUADRO DE COLINDANCIAS		
NORESTE	00.00 m	-.
NOROESTE	62.60 m	MISMO PREDIO; (FRANCISCA SILVIA CERVANTES URBAN).
SURESTE	55.74 m	POLÍGONO P-TULPP-34.
SUROESTE	39.27 m	POLÍGONO P-TULPP-30; POLÍGONO P-TULPP-32.

SUPERFICIE DEL POLÍGONO NÚM. **P-TULPP-33: 1,079.47 m<sup>2</sup>**; como se indica en el plano P-TULPP-33; el cual se encuentra en el ANEXO "D".

**11.- PREDIO: POLÍGONO P-TULPP-34**

**CLAVE DEL PREDIO NÚM. : P-TULPP-34**

**UBICACIÓN: TULTEPEC, ESTADO DE MÉXICO**

**DESCRIPCIÓN DEL POLÍGONO NÚM. P-TULPP-34**



Página 10 de 33

El polígono **P-TULPP-34** inicia en el punto núm. 1, localizado en las coordenadas X: 487,628.6980, Y: 2,175,731.1323.

Partiendo del punto núm. 1; con una distancia de 96.45 metros y un rumbo NORESTE de 11°05'24.68" se localiza el punto núm. 2; con una distancia de 18.11 metros y un rumbo SURESTE de 72°56'24.81" se localiza el punto núm. 3; con una distancia de 15.60 metros y un rumbo SURESTE de 72°56'24.81" se localiza el punto núm. 4; con una distancia de 3.79 metros y un rumbo SURESTE de 72°56'24.81" se localiza el punto núm. 5; con una distancia de 17.49 metros y un rumbo SURESTE de 72°56'24.81" se localiza el punto núm. 6; con una distancia de 17.76 metros y un rumbo SURESTE de 72°56'24.81" se localiza el punto núm. 7; con una distancia de 22.26 metros y un rumbo SUROESTE de 11°29'23.08" se localiza el punto núm. 8; con una distancia de 79.24 metros y un rumbo SUROESTE de 11°29'23.08" se localiza el punto núm. 9; con una distancia de 35.80 metros y un rumbo NOROESTE de 68°57'15.22" se localiza el punto núm. 10; con una distancia de 30.34 metros y un rumbo NOROESTE de 68°47'29.72" se localiza el punto núm. 11; con una distancia de 6.6 metros y un rumbo NOROESTE de 69°21'28.70" se localiza el punto núm. 1, el cual es el punto de inicio.

CUADRO DE COLINDANCIAS		
NORESTE	72.75 m	POLÍGONO P-TULPP-37-A; POLÍGONO P-TULPP-37; POLÍGONO P-TULPP-38.
NOROESTE	96.45 m	POLÍGONO P-TULPP-33.
SURESTE	101.50 m	POLÍGONO P-TULPP-35.
SUROESTE	72.75 m	POLÍGONO P-TULPP-32; PREDIO DESCONOCIDO.

SUPERFICIE DEL POLÍGONO NÚM. **P-TULPP-34: 7,129.74 m<sup>2</sup>**; como se indica en el plano **P-TULPP-34**; el cual se encuentra en el **ANEXO "D"**.

#### **12.- PREDIO: POLÍGONO P-TULPP-37-A**

**CLAVE DEL PREDIO NÚM. : P-TULPP-37-A**

**UBICACIÓN: TULTEPEC, ESTADO DE MÉXICO**

#### **DESCRIPCIÓN DEL POLÍGONO NÚM. P-TULPP-37-A**

El polígono **P-TULPP-37-A** inicia en el punto núm. 1, localizado en las coordenadas X: 487,675.7086, Y: 2,175,817.0454.

Partiendo del punto núm. 1; con una distancia de 5.91 metros y un rumbo NORESTE de 49°17'52.73" se localiza el punto núm. 2; con una distancia de 0.74 metros y un rumbo SURESTE de 72°56'24.81" se localiza el punto núm. 3; con una distancia de 5.00 metros y un rumbo SUROESTE de 16°33'04.70" se localiza el punto núm. 4; con una distancia de 3.94 metros y un rumbo NOROESTE de 72°56'24.81" se localiza el punto núm. 1, el cual es el punto de inicio.

CUADRO DE COLINDANCIAS		
NORESTE	0.74 m	PREDIO DESCONOCIDO.
NOROESTE	5.91 m	MISMO PREDIO; (JESUS SOLANO SOLANO).
SURESTE	5.00 m	CAMINO DE TERRACERIA.
SUROESTE	3.94 m	POLÍGONO P-TULPP-34.

SUPERFICIE DEL POLÍGONO NÚM. **P-TULPP-37-A: 11.68 m<sup>2</sup>**; como se indica en el plano **P-TULPP-37-A**; el cual se encuentra en el **ANEXO "D"**.

**13.- PREDIO: POLÍGONO P-TULPP-37**

**CLAVE DEL PREDIO NÚM. : P-TULPP-37**

**UBICACIÓN: TULTEPEC, ESTADO DE MÉXICO**

**DESCRIPCIÓN DEL POLÍGONO NÚM. P-TULPP-37**

El polígono **P-TULPP-37** inicia en el punto núm. 1, localizado en las coordenadas X: 487,683.0954, Y: 2,175,814.7785.

Partiendo del punto **núm. 1**; con una distancia de 8.93 metros y un rumbo NORESTE de 18°05'21.76" se localiza el punto **núm. 2**; con una distancia de 5.11 metros y un rumbo SURESTE de 74°07'22.85" se localiza el punto **núm. 3**; con una distancia de 12.65 metros y un rumbo SURESTE de 74°07'22.85" se localiza el punto **núm. 4**; con una distancia de 8.61 metros y un rumbo SUROESTE de 19°36'53.96" se localiza el punto **núm. 5**; con una distancia de 0.70 metros y un rumbo SUROESTE de 20°39'21.15" se localiza el punto **núm.6**; con una distancia de 17.49 metros y un rumbo NOROESTE de 72°56'24.81" se localiza el punto **núm. 1**, el cual es el punto de inicio.

CUADRO DE COLINDANCIAS		
NORESTE	17.76 m	POLÍGONO P-TULPP-36.
NOROESTE	8.93 m	CAMINO DE TERRACERIA.
SURESTE	9.31 m	POLÍGONO P-TULPP-38.
SUROESTE	17.49 m	POLÍGONO P-TULPP-34.

SUPERFICIE DEL POLÍGONO NÚM. **P-TULPP-37: 160.61 m<sup>2</sup>**; como se indica en el plano **P-TULPP-37**; el cual se encuentra en el **ANEXO "D"**.




**14.- PREDIO: POLÍGONO P-TULPP-35**

**CLAVE DEL PREDIO NÚM. : P-TULPP-35**

**UBICACIÓN: TULTEPEC, ESTADO DE MÉXICO**

**DESCRIPCIÓN DEL POLÍGONO NÚM. P-TULPP-35**

El polígono **P-TULPP-35** inicia en el punto núm. 1, localizado en las coordenadas X: 487,712.3654, Y: 2,175,782.6241.

Partiendo del punto núm. 1; con una distancia de 22.26 metros y un rumbo NORESTE de 11°29'23.08" se localiza el punto núm. 2; con una distancia de 7.36 metros y un rumbo NORESTE de 21°59'21.57" se localiza el punto núm. 3; con una distancia de 15.16 metros y un rumbo SURESTE de 69°27'48.31" se localiza el punto núm. 4; con una distancia de 4.65 metros y un rumbo SURESTE de 77°21'10.35" se localiza el punto núm. 5; con una distancia de 34.20 metros y un rumbo SUROESTE de 49°17'52.73" se localiza el punto núm. 1, el cual es el punto de inicio.

CUADRO DE COLINDANCIAS		
NORESTE	29.62 m	POLÍGONO P-TULPP-34; PREDIO DESCONOCIDO.
NOROESTE	19.81 m	POLÍGONO P-TULPP-40; PREDIO DESCONOCIDO.
SURESTE	34.20 m	MISMO PREDIO; (JESUS SOLANO SOLANO).
SUROESTE	00.00 m	.-

SUPERFICIE DEL POLÍGONO NÚM. **P-TULPP-35: 301.12 m2;** como se indica en el plano P-TULPP-35; el cual se encuentra en el ANEXO "D".

**15.- PREDIO: POLÍGONO P-TULPP-36**


**CLAVE DEL PREDIO NÚM. : P-TULPP-36**

**UBICACIÓN: TULTEPEC, ESTADO DE MÉXICO**

**DESCRIPCIÓN DEL POLÍGONO NÚM. P-TULPP-36**

El polígono **P-TULPP-36** inicia en el punto núm. 1, localizado en las coordenadas X: 487,690.7810, Y: 2,175,821.8739.

Partiendo del punto núm. 1; con una distancia de 11.05 metros y un rumbo NORESTE de 15°21'54.22" se localiza el punto núm. 2; con una distancia de 26.29 metros y un rumbo NORESTE de 49°17'52.73" se localiza el punto núm. 3; con una distancia de 19.65 metros y un rumbo SUROESTE de 18°40'49.29" se localiza el punto núm. 4; con una distancia de 13.39 metros y un rumbo SUROESTE de 19°09'51.92" se localiza el punto núm. 5; con una distancia de 12.65 metros y un rumbo NOROESTE de 74°07'22.85" se localiza el punto núm. 1, el cual es el punto de inicio.



Página 13 de 33

CUADRO DE COLINDANCIAS		
NORESTE	26.29 m	MISMO PREDIO; (JESUS SOLANO SOLANO).
NOROESTE	11.05 m	PREDIO DESCONOCIDO.
SURESTE	33.04 m	POLÍGONO P-TULPP-38; PREDIO DESCONOCIDO.
SUROESTE	12.65 m	POLÍGONO P-TULPP-37.

SUPERFICIE DEL POLÍGONO NÚM. **P-TULPP-36: 290.90 m<sup>2</sup>**; como se indica en el plano **P-TULPP-36**; el cual se encuentra en el **ANEXO "D"**.

**16.- PREDIO: POLÍGONO P-TULPP-38**

**CLAVE DEL PREDIO NÚM. : P-TULPP-38**

**UBICACIÓN: TULTEPEC, ESTADO DE MÉXICO**

**DESCRIPCIÓN DEL POLÍGONO NÚM. P-TULPP-38**

El polígono **P-TULPP-38** inicia en el punto núm. 1, localizado en las coordenadas X: 487,700.0620, Y: 2,175,810.2997.

Partiendo del punto núm. 1; con una distancia de 8.61 metros y un rumbo NORESTE de 19°36'53.96" se localiza el punto núm. 2; con una distancia de 13.39 metros y un rumbo NORESTE de 19°09'51.92" se localiza el punto núm. 3; con una distancia de 6.24 metros y un rumbo SURESTE de 72°06'07.89" se localiza el punto núm. 4; con una distancia de 4.20 metros y un rumbo SURESTE de 69°39'04.55" se localiza el punto núm. 5; con una distancia de 22.00 metros y un rumbo SUROESTE de 20°15'33.74" se localiza el punto núm. 6; con una distancia de 10.09 metros y un rumbo NOROESTE de 71°08'47.28" se localiza el punto núm. 1, el cual es el punto de inicio.

CUADRO DE COLINDANCIAS		
NORESTE	10.00 m	POLÍGONO P-TULPP-47; PREDIO DESONOCIDO.
NOROESTE	22.00 m	POLÍGONO P-TULPP-36; POLÍGONO P-TULPP-37.
SURESTE	22.00 m	PREDIO DESONOCIDO.
SUROESTE	10.00 m	CAMINO DE TERRACERIA.

SUPERFICIE DEL POLÍGONO NÚM. **P-TULPP-38: 220.00 m<sup>2</sup>**; como se indica en el plano **P-TULPP-38**; el cual se encuentra en el **ANEXO "D"**.



**17.- PREDIO: POLÍGONO P-TULPP-40**

**CLAVE DEL PREDIO NÚM. : P-TULPP-40**

**UBICACIÓN: TULTEPEC, ESTADO DE MÉXICO**

**DESCRIPCIÓN DEL POLÍGONO NÚM. P-TULPP-40**

El polígono **P-TULPP-40** inicia en el punto núm. 1, localizado en las coordenadas X: 487,719.5550, Y: 2,175,811.2609.

Partiendo del punto **núm. 1**; con una distancia de 14.58 metros y un rumbo NORESTE de 20°05'01.69" se localiza el punto **núm. 2**; con una distancia de 4.74 metros y un rumbo SURESTE de 72°00'04.18" se localiza el punto **núm. 3**; con una distancia de 4.17 metros y un rumbo NORESTE de 15°58'15.04" se localiza el punto **núm. 4**; con una distancia de 2.64 metros y un rumbo NORESTE de 15°58'15.04" se localiza el punto **núm. 5**; con una distancia de 7.17 metros y un rumbo NORESTE de 20°32'24.53" se localiza el punto **núm. 6**; con una distancia de 5.94 metros y un rumbo SURESTE de 72°30'26.43" se localiza el punto **núm. 7**; con una distancia de 9.72 metros y un rumbo SUROESTE de 19°01'07.27" se localiza el punto **núm. 8**; con una distancia de 4.69 metros y un rumbo SURESTE de 73°03'35.24" se localiza el punto **núm. 9**; con una distancia de 19.65 metros y un rumbo SUROESTE de 19°56'05.16" se localiza el punto **núm. 10**; con una distancia de 15.16 metros y un rumbo NOROESTE de 69°27'48.31" se localiza el punto **núm. 1**, el cual es el punto de inicio.

**CUADRO DE COLINDANCIAS**

NORESTE	15.37 m	POLÍGONO P-TULPP-47; POLÍGONO P-TULPP-49; POLÍGONO P-TULPP-45.
NOROESTE	28.56 m	PREDIO DESCONOCIDO ;POLÍGONO P-TULPP-47;POLÍGONO P-TULPP-48.
SURESTE	29.37 m	POLÍGONO P-TULPP-45; PREDIO DESONOCIDO.
SUROESTE	15.16 m	POLÍGONO P-TULPP-35.

SUPERFICIE DEL POLÍGONO NÚM. **P-TULPP-40: 330.32 m2**; como se indica en el plano **P-TULPP-40**; el cual se encuentra en el **ANEXO "D"**.

*JS*




**18.- PREDIO: POLÍGONO P-TULPP-47**

**CLAVE DEL PREDIO NÚM. : P-TULPP-47**

**UBICACIÓN: TULTEPEC, ESTADO DE MÉXICO**

**DESCRIPCIÓN DEL POLÍGONO NÚM. P-TULPP-47**

El polígono **P-TULPP-47** inicia en el punto núm. 1, localizado en las coordenadas X: 487,713.2870, Y: 2,175,829.1399.

Partiendo del punto núm. 1; con una distancia de 6.84 metros y un rumbo NORESTE de 17°29'50.29" se localiza el punto núm. 2; con una distancia de 6.32 metros y un rumbo SURESTE de 70°50'33.30" se localiza el punto núm. 3; con una distancia de 10.27 metros y un rumbo SURESTE de 69°42'35.34" se localiza el punto núm. 4; con una distancia de 2.64 metros y un rumbo SUROESTE de 15°58'15.04" se localiza el punto núm. 5; con una distancia de 4.17 metros y un rumbo SUROESTE de 15°58'15.04" se localiza el punto núm. 6; con una distancia de 4.74 metros y un rumbo NOROESTE de 72°00'04.18" se localiza el punto núm. 7; con una distancia de 7.27 metros y un rumbo NOROESTE de 69°39'03.94" se localiza el punto núm. 8; con una distancia de 0.56 metros y un rumbo NOROESTE de 69°39'04.97" se localiza el punto núm. 9; con una distancia de 4.20 metros y un rumbo NOROESTE de 69°39'04.55" se localiza el punto núm. 1, el cual es el punto de inicio.

CUADRO DE COLINDANCIAS		
NORESTE	16.59 m	POLÍGONO P-TULPP-48.
NOROESTE	6.84 m	PREDIO NO DESCONOCIDO.
SURESTE	6.81 m	POLÍGONO P-TULPP-40.
SUROESTE	16.77 m	POLÍGONO P-TULPP-38; POLÍGONO P-TULPP-40; PREDIO DESCONOCIDO.

SUPERFICIE DEL POLÍGONO NÚM. **P-TULPP-47: 115.43 m2**; como se indica en el plano P-TULPP-47; el cual se encuentra en el ANEXO "D".


**19.- PREDIO: POLÍGONO P-TULPP-42**

**CLAVE DEL PREDIO NÚM. : P-TULPP-42**

**UBICACIÓN: TULTEPEC, ESTADO DE MÉXICO**

**DESCRIPCIÓN DEL POLÍGONO NÚM. P-TULPP-42**

El polígono **P-TULPP-42** inicia en el punto núm. 1, localizado en las coordenadas X: 487,741.7460, Y: 2,175,804.1489.





Partiendo del punto **núm. 1**; con una distancia de 19.53 metros y un rumbo NORESTE de 17°04'18.78" se localiza el punto **núm. 2**; con una distancia de 9.95 metros y un rumbo SURESTE de 74°38'59.90" se localiza el punto **núm. 3**; con una distancia de 2.00 metros y un rumbo SUROESTE de 15°42'40.84" se localiza el punto **núm. 4**; con una distancia de 18.22 metros y un rumbo SUROESTE de 16°21'50.91" se localiza el punto **núm. 5**; con una distancia de 10.23 metros y un rumbo NOROESTE de 70°43'06.28" se localiza el punto **núm. 1**, el cual es el punto de inicio.

CUADRO DE COLINDANCIAS		
NORESTE	9.95 m	POLÍGONO P-TULPP-45.
NOROESTE	19.53 m	PREDIO DESONOCIDO.
SURESTE	20.22 m	PREDIO DESONOCIDO.
SUROESTE	10.23 m	POLÍGONO P-TULPP-35.

SUPERFICIE DEL POLÍGONO NÚM. **P-TULPP-42: 200.45 m2**; como se indica en el plano.....  
**P-TULPP-42**; el cual se encuentra en el **ANEXO "D"**.

**20.- PREDIO: POLÍGONO P-TULPP-48**

**CLAVE DEL PREDIO NÚM. : P-TULPP-48**

**UBICACIÓN: TULTEPEC, ESTADO DE MÉXICO**

**DESCRIPCIÓN DEL POLÍGONO NÚM. P-TULPP-48**

El polígono **P-TULPP-48** inicia en el punto **núm. 1**, localizado en las coordenadas X: 487,715.3450, Y: 2,175,835.6679.

Partiendo del punto **núm. 1**; con una distancia de 6.87 metros y un rumbo NORESTE de 15°37'20.38" se localiza el punto **núm. 2**; con una distancia de 6.69 metros y un rumbo SURESTE de 71°12'23.39" se localiza el punto **núm. 3**; con una distancia de 10.49 metros y un rumbo SURESTE de 71°12'23.39" se localiza el punto **núm. 4**; con una distancia de 7.17 metros y un rumbo SUROESTE de 20°32'24.53" se localiza el punto **núm. 5**; con una distancia de 10.27 metros y un rumbo NOROESTE de 69°42'35.34" se localiza el punto **núm. 6**; con una distancia de 6.32 metros y un rumbo NOROESTE de 70°50'33.30" se localiza el punto **núm. 1**, el cual es el punto de inicio.

CUADRO DE COLINDANCIAS		
NORESTE	17.18 m	POLÍGONO P-TULPP-49.
NOROESTE	6.87 m	PREDIO DESCONOCIDO.
SURESTE	7.17 m	POLÍGONO P-TULPP-40.
SUROESTE	16.59 m	POLÍGONO P-TULPP-47.

SUPERFICIE DEL POLÍGONO NÚM. **P-TULPP-48: 105.00 m<sup>2</sup>**; como se indica en el plano **P-TULPP-48**; el cual se encuentra en el **ANEXO "D"**.

**21.- PREDIO: POLÍGONO P-TULPP-49**

**CLAVE DEL PREDIO NÚM. : P-TULPP-49**

**UBICACIÓN: TULTEPEC, ESTADO DE MÉXICO**

**DESCRIPCIÓN DEL POLÍGONO NÚM. P-TULPP-49**

El polígono **P-TULPP-49** inicia en el punto núm. 1, localizado en las coordenadas X: 487,717.1950, Y: 2,175,842.2839.

Partiendo del punto núm. 1; con una distancia de 23.61 metros y un rumbo NORESTE de 19°49'07.79" se localiza el punto núm. 2; con una distancia de 22.57 metros y un rumbo SURESTE de 72°32'31.24" se localiza el punto núm. 3; con una distancia de 24.00 metros y un rumbo SUROESTE de 18°28'57.07" se localiza el punto núm. 4; con una distancia de 5.94 metros y un rumbo NOROESTE de 72°30'26.43" se localiza el punto núm. 5; con una distancia de 10.49 metros y un rumbo NOROESTE de 71°12'23.39" se localiza el punto núm. 6; con una distancia de 6.69 metros y un rumbo NOROESTE de 71°12'23.39" se localiza el punto núm. 1, el cual es el punto de inicio.

CUADRO DE COLINDANCIAS		
NORESTE	22.57 m	5TA. AVENIDA.
NOROESTE	23.61 m	PREDIO DESCONOCIDO.
SURESTE	24.00 m	POLÍGONO P-TULPP-45.
SUROESTE	23.12 m	POLÍGONO P-TULPP-40; POLÍGONO P-TULPP-48.

SUPERFICIE DEL POLÍGONO NÚM. **P-TULPP-49: 544.83 m<sup>2</sup>**; como se indica en el plano **P-TULPP-49**; el cual se encuentra en el **ANEXO "D"**.

**22.- PREDIO: POLÍGONO P-TULPP-45**

**CLAVE DEL PREDIO NÚM. : P-TULPP-45**

**UBICACIÓN: TULTEPEC, ESTADO DE MÉXICO**

**DESCRIPCIÓN DEL POLÍGONO NÚM. P-TULPP-45**

*Handwritten signature*

*Handwritten signature*  
Página 18 de 33



El polígono **P-TULPP-45** inicia en el punto núm. 1, localizado en las coordenadas X: 487,735.9610, Y: 2,175,825.7779.

Partiendo del punto núm. 1; con una distancia de 9.72 metros y un rumbo NORESTE de 19°01'07.27" se localiza el punto núm. 2; con una distancia de 24.00 metros y un rumbo NORESTE de 18°28'57.07" se localiza el punto núm. 3; con una distancia de 16.60 metros y un rumbo SURESTE de 72°32'31.24" se localiza el punto núm. 4; con una distancia de 21.14 metros y un rumbo SURESTE de 72°32'31.24" se localiza el punto núm. 5; con una distancia de 33.51 metros y un rumbo SUROESTE de 16°02'28.38" se localiza el punto núm. 6; con una distancia de 10.03 metros y un rumbo NOROESTE de 76°34'58.44" se localiza el punto núm. 7; con una distancia de 7.39 metros y un rumbo NOROESTE de 76°25'14.62" se localiza el punto núm. 8; con una distancia de 2.00 metros y un rumbo NORESTE de 15°42'40.84" se localiza el punto núm. 9; con una distancia de 9.95 metros y un rumbo NOROESTE de 74°38'59.90" se localiza el punto núm. 10; con una distancia de 7.21 metros y un rumbo NOROESTE de 77°13'28.65" se localiza el punto núm. 11; con una distancia de 4.69 metros y un rumbo NOROESTE de 73°03'35.24" se localiza el punto núm. 1, el cual es el punto de inicio.

CUADRO DE COLINDANCIAS		
NORESTE	37.74 m	5TA. AVENIDA.
NOROESTE	33.72 m	POLÍGONO P-TULPP-40; POLÍGONO P-TULPP-49.
SURESTE	33.51 m	PREDIO DESCONOCIDO.
SUROESTE	39.27 m	POLÍGONO P-TULPP-40; POLÍGONO P-TULPP-42; PREDIO DESCONOCIDO.

SUPERFICIE DEL POLÍGONO NÚM. **P-TULPP-45: 1,293.15 m<sup>2</sup>**; como se indica en el plano **P-TULPP-45**; el cual se encuentra en el **ANEXO "D"**.

### **23.- PREDIO: POLÍGONO P-TULPP-52**

**CLAVE DEL PREDIO NÚM. : P-TULPP-52**

**UBICACIÓN: TULTEPEC, ESTADO DE MÉXICO**

### **DESCRIPCIÓN DEL POLÍGONO NÚM. P-TULPP-52**

El polígono **P-TULPP-52** inicia en el punto núm. 1, localizado en las coordenadas X: 487,747.6880, Y: 2,175,867.5859.

Partiendo del punto núm. 1; con una distancia de 22.89 metros y un rumbo NORESTE de 18°07'45.79" se localiza el punto núm. 2; con una distancia de 13.56 metros y un rumbo NORESTE de 19°59'18.36" se localiza el punto núm. 3; con una distancia de 20.45 metros y un

rumbo SURESTE de 69°22'57.44" se localiza el punto **núm. 4**; con una distancia de 5.11 metros y un rumbo SURESTE de 69°22'57.53" se localiza el punto **núm. 5**; con una distancia de 3.76 metros y un rumbo SUROESTE de 19°45'53.55" se localiza el punto **núm. 6**; con una distancia de 9.97 metros y un rumbo SUROESTE de 19°45'57.06" se localiza el punto **núm. 7**; con una distancia de 25.52 metros y un rumbo SURESTE de 69°27'45.63" se localiza el punto **núm. 8**; con una distancia de 20.92 metros y un rumbo SUROESTE de 16°39'27.13" se localiza el punto **núm. 9**; con una distancia de 51.63 metros y un rumbo NOROESTE de 71°26'47.17" se localiza el punto **núm. 1**, el cual es el punto de inicio.

CUADRO DE COLINDANCIAS		
NORESTE	51.08 m	PREDIO DESCONOCIDO; POLÍGONO P-TULPP-53.
NOROESTE	36.45 m	PREDIO DESCONOCIDO; POLÍGONO P-TULPP-51.
SURESTE	34.65 m	POLÍGONO P-TULPP-53; POLÍGONO P-TULPP-54; C. DE LOS PARAJES.
SUROESTE	51.63 m	5TA. AVENIDA.

SUPERFICIE DEL POLÍGONO NÚM. **P-TULPP-52: 1,470.48 m2**; como se indica en el plano P-TULPP-52; el cual se encuentra en el ANEXO "D".

**24.- PREDIO: POLÍGONO P-TULPP-51**

**CLAVE DEL PREDIO NÚM. : P-TULPP-51**

**UBICACIÓN: TULTEPEC, ESTADO DE MÉXICO**

**DESCRIPCIÓN DEL POLÍGONO NÚM. P-TULPP-51**

El polígono **P-TULPP-51** inicia en el punto **núm. 1**, localizado en las coordenadas X: 487,742.7770, Y: 2,175,869.2701.

Partiendo del punto **núm. 1**; con una distancia de 7.95 metros y un rumbo NORESTE de 17°53'22.86" se localiza el punto **núm. 2**; con una distancia de 10.09 metros y un rumbo NORESTE de 49°17'52.78" se localiza el punto **núm. 3**; con una distancia de 16.66 metros y un rumbo SUROESTE de 18°07'45.79" se localiza el punto **núm. 4**; con una distancia de 5.19 metros y un rumbo NOROESTE de 71°04'15.11" se localiza el punto **núm. 1**, el cual es el punto de inicio.

*JJ*



CUADRO DE COLINDANCIAS		
NORESTE	10.09 m	MISMO PREDIO; (PRISCO DORANTES RODRIGUEZ).
NOROESTE	7.95 m	POLÍGONO P-TULPP-50.
SURESTE	16.66 m	POLÍGONO P-TULPP-52.
SUROESTE	5.19 m	5TA. AVENIDA.

SUPERFICIE DEL POLÍGONO NÚM. **P-TULPP-51: 64.22 m2**; como se indica en el plano **P-TULPP-51**; el cual se encuentra en el **ANEXO "D"**.

**25.- PREDIO: POLÍGONO P-TULPP-53**

**CLAVE DEL PREDIO NÚM. : P-TULPP-53**

**UBICACIÓN: TULTEPEC, ESTADO DE MÉXICO**

**DESCRIPCIÓN DEL POLÍGONO NÚM. P-TULPP-53**

El polígono **P-TULPP-53** inicia en el punto núm. 1, localizado en las coordenadas X: 487,778.7265, Y: 2,175,880.1560.

Partiendo del punto núm. 1; con una distancia de 9.97 metros y un rumbo NORESTE de 19°45'57.06" se localiza el punto núm. 2; con una distancia de 24.82 metros y un rumbo SURESTE de 69°27'45.63" se localiza el punto núm. 3; con una distancia de 10.00 metros y un rumbo SUROESTE de 15°43'27.54" se localiza el punto núm. 4; con una distancia de 25.52 metros y un rumbo NOROESTE de 69°27'45.63" se localiza el punto núm. 1, el cual es el punto de inicio.

CUADRO DE COLINDANCIAS		
NORESTE	24.82 m	POLÍGONO P-TULPP-54.
NOROESTE	9.97 m	POLÍGONO P-TULPP-52.
SURESTE	10.00 m	C. DE LOS PARAJES.
SUROESTE	25.52 m	POLÍGONO P-TULPP-52.

SUPERFICIE DEL POLÍGONO NÚM. **P-TULPP-53: 250.91 m2**; como se indica en el plano **P-TULPP-53**; el cual se encuentra en el **ANEXO "D"**.





**26.- PREDIO: POLÍGONO P-TULPP-54**

**CLAVE DEL PREDIO NÚM. : P-TULPP-54**

**UBICACIÓN: TULTEPEC, ESTADO DE MÉXICO**

**DESCRIPCIÓN DEL POLÍGONO NÚM. P-TULPP-54**

El polígono **P-TULPP-54** inicia en el punto núm. 1, localizado en las coordenadas X: 487,782.0978, Y: 2,175,889.5377.

Partiendo del punto núm. 1; con una distancia de 3.76 metros y un rumbo NORESTE de 19°45'53.55" se localiza el punto núm. 2; con una distancia de 5.11 metros y un rumbo NOROESTE de 69°22'57.53" se localiza el punto núm. 3; con una distancia de 7.15 metros y un rumbo NORESTE de 26°51'54.20" se localiza el punto núm. 4; con una distancia de 28.29 metros y un rumbo SURESTE de 69°28'46.53" se localiza el punto núm. 5; con una distancia de 10.92 metros y un rumbo SUROESTE de 15°45'55.10" se localiza el punto núm. 6; con una distancia de 24.82 metros y un rumbo NOROESTE de 69°27'45.56" se localiza el punto núm. 1, el cual es el punto de inicio.

CUADRO DE COLINDANCIAS		
NORESTE	28.29 m	POLÍGONO P-TULPP-56.
NOROESTE	10.91 m	PREDIO DESCONOCIDO; POLÍGONO P-TULPP-52.
SURESTE	10.92 m	C. DE LOS PARAJES.
SUROESTE	29.93 m	POLÍGONO P-TULPP-52; POLÍGONO P-TULPP-53.

SUPERFICIE DEL POLÍGONO NÚM. **P-TULPP-54: 300.00 m2**; como se indica en el plano **P-TULPP-54**; el cual se encuentra en el **ANEXO "D"**.

**27.- PREDIO: POLÍGONO P-TULPP-56**

**CLAVE DEL PREDIO NÚM. : P-TULPP-56**

**UBICACIÓN: TULTEPEC, ESTADO DE MÉXICO**

**DESCRIPCIÓN DEL POLÍGONO NÚM. P-TULPP-56**

El polígono **P-TULPP-56** inicia en el punto núm. 1, localizado en las coordenadas X: 487,775.9307, Y: 2,175,903.2562.

Partiendo del punto núm. 1; con una distancia de 29.19 metros y un rumbo NORESTE de 49°17'52.73" se localiza el punto núm. 2; con una distancia de 3.53 metros y un rumbo NOROESTE de 72°38'55.30" se localiza el punto núm. 3; con una distancia de 25.66 metros y un rumbo NORESTE de 21°57'07.49" se localiza el punto núm. 4; con una distancia de 20.10 metros

y un rumbo SURESTE de 71°40'31.78" se localiza el punto **núm. 5**; con una distancia de 51.73 metros y un rumbo SUROESTE de 16°55'26.73" se localiza el punto **núm. 6**; con una distancia de 28.29 metros y un rumbo NOROESTE de 69°28'46.53" se localiza el punto **núm. 7**; con una distancia de 6.21 metros y un rumbo NOROESTE de 71°10'56.55" se localiza el punto **núm. 1**, el cual es el punto de inicio.

CUADRO DE COLINDANCIAS		
NORESTE	20.10 m	PREDIO DESCONOCIDO.
NOROESTE	54.85 m	PREDIO DESCONOCIDO; EN LINEA QUEBRADA; MISMO PREDIO; (MAURICIA MERCEDES SANCHEZ SANDOVAL).
SURESTE	51.73 m	C. DE LOS PARAJES.
SUROESTE	34.50 m	PREDIO DESCONOCIDO; POLÍGONO P-TULPP-54.

SUPERFICIE DEL POLÍGONO NÚM. **P-TULPP-56: 1,232.37 m<sup>2</sup>**; como se indica en el plano P-TULPP-56; el cual se encuentra en el ANEXO "D".

**28.- PREDIO: POLÍGONO P-TULPP-57**

**CLAVE DEL PREDIO NÚM. : P-TULPP-57**

**UBICACIÓN: TULTEPEC, ESTADO DE MÉXICO**

**DESCRIPCIÓN DEL POLÍGONO NÚM. P-TULPP-57**

El polígono **P-TULPP-57** inicia en el punto **núm. 1**, localizado en las coordenadas X: 487,819.3710, Y: 2,175,874.6701.

Partiendo del punto **núm. 1**; con una distancia de 50.10 metros y un rumbo NORESTE de 17°17'00.67" se localiza el punto **núm. 2**; con una distancia de 28.83 metros y un rumbo SURESTE de 69°01'43.04" se localiza el punto **núm. 3**; con una distancia de 52.43 metros y un rumbo SUROESTE de 16°19'01.92" se localiza el punto **núm. 4**; con una distancia de 29.95 metros y un rumbo NOROESTE de 64°41'39.16" se localiza el punto **núm. 1**, el cual es el punto de inicio.

CUADRO DE COLINDANCIAS		
NORESTE	28.83 m	6TA. AVENIDA.
NOROESTE	50.10 m	C. DE LOS PARAJES.
SURESTE	52.43 m	PREDIO DESCONOCIDO.
SUROESTE	29.95 m	MISMO PREDIO; (JUAN URBAN CORTES).

JK



Página 23 de 33

SUPERFICIE DEL POLÍGONO NÚM. **P-TULPP-57: 1,496.11 m<sup>2</sup>**; como se indica en el plano P-TULPP-57; el cual se encuentra en el ANEXO "D".

**29.- PREDIO: POLÍGONO P-TULPP-58**

**CLAVE DEL PREDIO NÚM. : P-TULPP-58**

**UBICACIÓN: TULTEPEC, ESTADO DE MÉXICO**

**DESCRIPCIÓN DEL POLÍGONO NÚM. P-TULPP-58**

El polígono **P-TULPP-58** inicia en el punto núm. 1, localizado en las coordenadas X: 487,837.9758, Y: 2,175,932.3687.

Partiendo del punto núm. 1; con una distancia de 80.44 metros y un rumbo NORESTE de 17°25'52.75" se localiza el punto núm. 2; con una distancia de 29.33 metros y un rumbo SURESTE de 66°58'30.03" se localiza el punto núm. 3; con una distancia de 80.44 metros y un rumbo SUROESTE de 17°21'36.56" se localiza el punto núm. 4; con una distancia de 29.33 metros y un rumbo NOROESTE de 68°13'22.79" se localiza el punto núm. 1, el cual es el punto de inicio.

CUADRO DE COLINDANCIAS		
NORESTE	29.33 m	POLÍGONO P-TULPP-61.
NOROESTE	80.44 m	C. DE LOS PARAJES.
SURESTE	80.44 m	POLÍGONO P-TULPP-59-A.
SUROESTE	29.33 m	6TA. AVENIDA.

SUPERFICIE DEL POLÍGONO NÚM. **P-TULPP-58: 2,359.13 m<sup>2</sup>**; como se indica en el plano P-TULPP-58; el cual se encuentra en el ANEXO "D".

**30.- PREDIO: POLÍGONO P-TULPP-59-A**

**CLAVE DEL PREDIO NÚM. : P-TULPP-59-A**

**UBICACIÓN: TULTEPEC, ESTADO DE MÉXICO**

**DESCRIPCIÓN DEL POLÍGONO NÚM. P-TULPP-59-A**

El polígono **P-TULPP-59-A** inicia en el punto núm. 1, localizado en las coordenadas X: 487,865.2540, Y: 2,175,921.4709.

Partiendo del punto núm. 1; con una distancia de 80.44 metros y un rumbo NORESTE de 17°21'36.56" se localiza el punto núm. 2; con una distancia de 14.66 metros y un rumbo

*[Handwritten signature]*  
Página 24 de 33





SURESTE de 66°58'30.03" se localiza el punto **núm. 3**; con una distancia de 80.44 metros y un rumbo SUROESTE de 16°25'06.72" se localiza el punto **núm. 4**; con una distancia de 14.66 metros y un rumbo NOROESTE de 68°51'42.45" se localiza el punto **núm. 1**, el cual es el punto de inicio.

CUADRO DE COLINDANCIAS		
NORESTE	14.66 m	POLÍGONO P-TULPP-61.
NOROESTE	80.44 m	POLÍGONO P-TULPP-58.
SURESTE	80.44 m	POLÍGONO P-TULPP-59.
SUROESTE	14.66 m	6TA. AVENIDA.

SUPERFICIE DEL POLÍGONO NÚM. **P-TULPP-59-A: 1,179.25 m<sup>2</sup>**; como se indica en el plano P-TULPP-59-A; el cual se encuentra en el ANEXO "D".

**31.- PREDIO: POLÍGONO P-TULPP-59**

**CLAVE DEL PREDIO NÚM. : P-TULPP-59**

**UBICACIÓN: TULTEPEC, ESTADO DE MÉXICO**

**DESCRIPCIÓN DEL POLÍGONO NÚM. P-TULPP-59**

El polígono **P-TULPP-59** inicia en el punto **núm. 1**, localizado en las coordenadas X: 487,878.7370, Y: 2,175,916.2579.

Partiendo del punto **núm. 1**; con una distancia de 80.44 metros y un rumbo NORESTE de 16°25'06.72" se localiza el punto **núm. 2**; con una distancia de 14.66 metros y un rumbo SURESTE de 66°58'30.03" se localiza el punto **núm. 3**; con una distancia de 80.44 metros y un rumbo SUROESTE de 15°28'08.95" se localiza el punto **núm. 4**; con una distancia de 14.66 metros y un rumbo NOROESTE de 68°51'42.31" se localiza el punto **núm. 1**, el cual es el punto de inicio.

CUADRO DE COLINDANCIAS		
NORESTE	14.66 m	POLÍGONO P-TULPP-61.
NOROESTE	80.44 m	POLÍGONO P-TULPP-59-A
SURESTE	80.44 m	POLÍGONO P-TULPP-60.
SUROESTE	14.66 m	6TA. AVENIDA.

SUPERFICIE DEL POLÍGONO NÚM. **P-TULPP-59: 1,179.25 m<sup>2</sup>**; como se indica en el plano P-TULPP-59; el cual se encuentra en el ANEXO "D".

*Handwritten signature*

*Handwritten signature in a circle*

### 32.- PREDIO: POLÍGONO P-TULPP-60

CLAVE DEL PREDIO NÚM. : P-TULPP-60

UBICACIÓN: TULTEPEC, ESTADO DE MÉXICO

#### DESCRIPCIÓN DEL POLÍGONO NÚM. P-TULPP-60

El polígono **P-TULPP-60** inicia en el punto núm. 1, localizado en las coordenadas X: 487,901.7687, Y: 2,175,945.5484.

Partiendo del punto núm. 1; con una distancia de 43.84 metros y un rumbo NORESTE de 15°28'09.12" se localiza el punto núm. 2; con una distancia de 27.24 metros y un rumbo SURESTE de 67°04'29.50" se localiza el punto núm. 3; con una distancia de 48.52 metros y un rumbo SUROESTE de 49°17'52.74" se localiza el punto núm. 1, el cual es el punto de inicio.

CUADRO DE COLINDANCIAS		
NORESTE	27.24 m	POLÍGONO P-TULPP-62.
NOROESTE	43.84 m	POLÍGONO P-TULPP-59.
SURESTE	48.52 m	MISMO PREDIO; (MARIO CORTES SOLANO).
SUROESTE	00.00 m	-.

SUPERFICIE DEL POLÍGONO NÚM. **P-TULPP-60: 592.21 m<sup>2</sup>**; como se indica en el plano **P-TULPP-60**; el cual se encuentra en el **ANEXO "D"**.

### 33.- PREDIO: POLÍGONO P-TULPP-62

CLAVE DEL PREDIO NÚM. : P-TULPP-62

UBICACIÓN: TULTEPEC, ESTADO DE MÉXICO

#### DESCRIPCIÓN DEL POLÍGONO NÚM. P-TULPP-62

El polígono **P-TULPP-62** inicia en el punto núm. 1, localizado en las coordenadas X: 487,913.4630, Y: 2,175,987.8049.

Partiendo del punto núm. 1; con una distancia de 31.05 metros y un rumbo NORESTE de 18°24'16.14" se localiza el punto núm. 2; con una distancia de 15.03 metros y un rumbo NORESTE de 18°17'07.72" se localiza el punto núm. 3; con una distancia de 39.57 metros y un rumbo NORESTE de 18°01'44.05" se localiza el punto núm. 4; con una distancia de 82.20 metros y un rumbo SURESTE de 69°19'02.08" se localiza el punto núm. 5; con una distancia de 86.64 metros y un rumbo SUROESTE de 17°56'58.52" se localiza el punto núm. 6; con una distancia de 50.30 metros y un rumbo NOROESTE de 69°38'43.48" se localiza el punto núm. 7; con una distancia de 32.35 metros y un rumbo NOROESTE de 67°04'29.50" se localiza el punto núm. 1, el cual es el punto de inicio.

Página 26 de 33

CUADRO DE COLINDANCIAS		
NORESTE	82.20 m	7MA. AVENIDA.
NOROESTE	85.65 m	POLÍGONO P-TULPP-61; PREDIO DESCONOCIDO.
SURESTE	86.64 m	PREDIO DESCONOCIDO.
SUROESTE	82.65 m	POLÍGONO P-TULPP-60; PREDIO DESCONOCIDO.

SUPERFICIE DEL POLÍGONO NÚM. **P-TULPP-62: 7,120.52 m<sup>2</sup>**; como se indica en el plano P-TULPP-62; el cual se encuentra en el ANEXO "D".

**34.- PREDIO: POLÍGONO P-TULPP-64**

**CLAVE DEL PREDIO NÚM. : P-TULPP-64**

**UBICACIÓN: TULTEPEC, ESTADO DE MÉXICO**

**DESCRIPCIÓN DEL POLÍGONO NÚM. P-TULPP-64**

El polígono **P-TULPP-64** inicia en el punto núm. 1, localizado en las coordenadas X: 488,028.0380, Y: 2,176,048.9139.

Partiendo del punto núm. 1; con una distancia de 15.85 metros y un rumbo NORESTE de 13°31'43.55" se localiza el punto núm. 2; con una distancia de 9.01 metros y un rumbo SURESTE de 76°14'53.98" se localiza el punto núm. 3; con una distancia de 17.07 metros y un rumbo SUROESTE de 13°43'49.49" se localiza el punto núm. 4; con una distancia de 9.04 metros y un rumbo NOROESTE de 68°31'58.36" se localiza el punto núm. 1, el cual es el punto de inicio.

CUADRO DE COLINDANCIAS		
NORESTE	9.01 m	POLÍGONO P-TULPP-66.
NOROESTE	15.85 m	POLÍGONO P-TULPP-65.
SURESTE	17.07 m	POLÍGONO P-TULPP-63.
SUROESTE	9.04 m	7MA. AVENIDA.

SUPERFICIE DEL POLÍGONO NÚM. **P-TULPP-64: 147.80 m<sup>2</sup>**; como se indica en el plano P-TULPP-64; el cual se encuentra en el ANEXO "D".

**VI. NOMBRE Y DOMICILIO DEL PROPIETARIO DEL BIEN MATERIA DE LA EXPROPIACIÓN (DOMICILIO QUE CORRESPONDE AL DOCUMENTO OFICIAL CON QUE SE IDENTIFICARON).**

*Handwritten signature*


*Handwritten signature in a circle*



	CLAVE DE PREDIO	NOMBRE	DOMICILIO
1	P-TULPP-29-C	Santiago Román Fernández	Calle Zacatenco, s/n, Localidad Paraje Trigotenco, C.P. 54960, Municipio de Tultepec, Estado de México.
2	P-TULPP-29-F	José Flores Suarez	Calle Francisco I Madero, número 41, Barrio Santa Isabel, C.P. 54960, Municipio de Tultepec, Estado de México.
3	P-TULPP-29-E	Ignacio Suarez Cano	Avenida 2 de Marzo, s/n, Barrio San Juan, C.P. 54960, Municipio de Tultepec, Estado de México.
4	P-TULPP-29-D	Aurora Elisa Oviedo Suarez	Avenida Joaquín Montenegro, s/n, Barrio San Martín, C.P. 54960, Municipio de Tultepec, Estado de México.
5	P-TULPP-31-A	David Olivares Reyes	Avenida Matamoros, número 21, Colonia San Miguel Chalma, C.P. 54140, Municipio Tlalnepantla de Baz, Estado de México.
6	P-TULPP-31	Benito Ricardo Vázquez Urban	Calle Nicolás Bravo, número 25, Barrio Santa Isabel, C.P. 54960, Municipio de Tultepec, Estado de México.
7	P-TULPP-50	Jesús Solano Solano	Calle Francisco I Madero, número 9, Barrio Santa Isabel, C.P. 54960, Municipio de Tultepec, Estado de México.
8	P-TULPP-30	Juana Bertha Peláez Vivanco	Calle Emiliano Zapata, número 21, Barrio San Juan, C.P. 54960, Municipio de Tultepec, Estado de México.

9	P-TULPP-32	María de Lourdes Peláez Vivanco	Calzada de la Virgen, M-166 401, Colonia U. Infonavit Culhuacán, C.P. 4480, Delegación Coyoacán, Distrito Federal.
10	P-TULPP-33	Francisca Cervantes Urban Silvia	Calle Allende, número 9, Barrio San Antonio el Cua, C.P. 54960, Municipio de Tultepec, Estado de México.
11	P-TULPP-34	María de la Luz Cervantes Urban	Andador Luis Martínez del Campo, número 59, Colonia Romero de Terreros, C.P. 4310, Delegación Coyoacán, Distrito Federal.
12	P-TULPP-37-A	Jesús Solano Solano	Calle Francisco I Madero, número 9, Barrio Santa Isabel, C.P. 54960, Municipio de Tultepec, Estado de México.
13	P-TULPP-37	María Concepción Murrieta Hernández	Calle Justo Sierra, Mz 45, Lote 12, Colonia Zona Escolar, C.P. 07230, Delegación Gustavo A. Madero, Distrito Federal.
14	P-TULPP-35	Jesús Solano Solano	Calle Francisco I Madero, número 9, Barrio Santa Isabel, C.P. 54960, Municipio de Tultepec, Estado de México.
15	P-TULPP-36	Jesús Solano Solano	Calle Francisco I Madero, número 9, Barrio Santa Isabel, C.P. 54960, Municipio de Tultepec, Estado de México.
16	P-TULPP-38	Ignacio Pacheco Montoya	Calle Juventino Rosas, número 2, Colonia San Cristóbal Higuera, C.P. 52940, Municipio de Atizapán de Zaragoza, Estado de México.
17	P-TULPP-40	Jaime López Gonzalez	Calle Francisco Sarabia, 34 7, Colonia Tlalnepantla Centro, C.P. 54000, Municipio Tlalnepantla de Baz, Estado de México.

*Handwritten signature*



Página 29 de 33

18	P-TULPP-47	Rosa María Vera Valadez	Calle Xacopinca, s/n, Localidad Paraje Trigotenco, C.P. 54960, Municipio de Tultepec, Estado de México.
19	P-TULPP-42	Eleuterio Jiménez Hernández	Cerrada de los Parajes, número 7, Localidad Paraje Trigotenco, C.P. 54960, Municipio de Tultepec, Estado de México.
20	P-TULPP-48	Juan García Solares	Calle Xacopinca, s/n, Localidad Paraje Trigotenco, C.P. 54960, Municipio de Tultepec, Estado de México.
21	P-TULPP-49	María Eugenia Urban Sánchez	Cerrada Citlalli, número 1, Colonia San Miguel Otlica, C.P. 54960, Municipio de Tultepec, Estado de México.
22	P-TULPP-45	José Rodríguez Cortes	Avenida Primera, s/n, Localidad Paraje Trigotenco, C.P. 54960, Municipio de Tultepec, Estado de México.
23	P-TULPP-52	Rubén Zúñiga Gutiérrez	Avenida de los Parajes, s/n, Localidad Paraje Trigotenco, C.P. 54960, Municipio de Tultepec, Estado de México.
24	P-TULPP-51	Prisco Dorantes Rodríguez	Boulevard Naucalpan, 3, 36, Colonia Ex Ejido Santa Cecilia, C.P. 54130, Municipio Tlalnepantla de Baz, Estado de México.
25	P-TULPP-53	Martina Álamo Martínez	Avenida de los Parajes, s/n, Localidad Paraje Trigotenco, C.P. 54960, Municipio de Tultepec, Estado de México.
26	P-TULPP-54	Francisco Javier Zúñiga Gutiérrez	Avenida de los Parajes, s/n, Localidad Paraje Trigotenco, C.P. 54960, Municipio de Tultepec, Estado de México.

  
Página 30 de 33

27	P-TULPP-56	Mauricia Mercedes Sánchez Sandoval	Avenida de los Parajes, s/n, Localidad Paraje Trigotenco, C.P. 54960, Municipio de Tultepec, Estado de México.
28	P-TULPP-57	Juan Urban Cortes	Calle Filiberto Gómez, número 8, Colonia Centro, C.P. 54960, Municipio de Tultepec, Estado de México.
29	P-TULPP-58	Eudocio Cortes Urban	Avenida Insurgentes, número 65, Colonia México, C.P. 54960, Municipio de Tultepec, Estado de México.
30	P-TULPP-59-A	Albino Solano Cortes	Calle Ecuador, s/n, Colonia San Miguel Otlica, C.P. 54960, Municipio de Tultepec, Estado de México.
31	P-TULPP-59	Narciso Solano Cortes	Calle Nicolás Bravo, número 33, Barrio Santa Isabel, C.P. 54960, Municipio de Tultepec, Estado de México.
32	P-TULPP-60	Mario Cortes Solano	Avenida Insurgentes, número 85, Colonia México, C.P. 54960, Municipio de Tultepec, Estado de México.
33	P-TULPP-62	Daniel UrbanUrban	Calle Venustiano Carranza, número 40, Barrio San Martin, C.P. 54960, Municipio de Tultepec, Estado de México.
34	P-TULPP-64	Víctor Manuel Valdivia Carcaño	Avenida Séptima, número 28, Localidad Paraje Trigotenco, C.P. 54960, Municipio de Tultepec, Estado de México.

**VII. AL EFECTO, A LA PRESENTE SOLICITUD SE ACOMPAÑAN LOS SIGUIENTES ANEXOS QUE FORMAN PARTE INTEGRANTE DEL EXPEDIENTE DE EXPROPIACIÓN:**

*JS*



1. Dictamen Técnico **ANEXO A**; dentro del cual se establece la justificación de la causa de Utilidad Pública.
2. Trazo de ubicación del “Circuito Exterior Mexiquense” Fase III, dentro del Municipio de Tultitlán, **ANEXO B**.
3. Larguillo de ubicación de los predios a expropiar, **ANEXO C**.
4. Planos topográficos de los predios a expropiar, **ANEXO D**.
5. Búsqueda en el Registro Público de la Propiedad (hoy Instituto de la Función Registral del Estado de México), **ANEXO E**.
6. Búsqueda en Catastro de los predios a expropiar, **ANEXO F**.
7. Constancia de que el inmueble afectado carece de valor histórico, cultural o artístico. **ANEXO G**.
8. Constancia de que el inmueble afectado no está destinado a un servicio público, **ANEXO H**.
9. Constancia de régimen no ejidal, **ANEXO I**.
10. Avalúo individual emitido por IGCEM, **ANEXO J**.

**VIII. EL PLAZO MÁXIMO EN EL QUE SE DEBERÁ DESTINAR EL BIEN EXPROPIADO A LA CAUSA DE UTILIDAD PÚBLICA:**

Se aclara que ya fue destinado al bien del que se solicita la expropiación a la causa de utilidad pública. *ff*



Página 32 de 33



31

De acuerdo con lo antes señalado a Usted, **C. GOBERNADOR CONSTITUCIONAL DEL ESTADO DE MÉXICO**, Atentamente pido:

**PRIMERO.** Tenerme por presentado cumpliendo con todas las formalidades que señala la legislación correspondiente para dar inicio al proceso expropiatorio de los predios descritos, por causa de utilidad pública.

**SEGUNDO.** Admitir la presente solicitud y en su momento dictar resolución en la que se decrete la expropiación por causa de utilidad pública.

Sin más por el momento, le reitero mi más distinguida consideración.

Atentamente

Ing. Carlos F. Partida Pulido  
El Director General del SAASCAEM

Ccp. Archivo/Minutario  
CFPP/EHF/NKTT