



"2016. Año del Centenario de la Instalación del Congreso Constituyente"

Naucalpan de Juárez, 09 de Febrero de 2016
229F10000/191/2016

Doctor en Derecho Eruviel Ávila Villegas
Gobernador Constitucional del
Estado de México
Presente.

Atte. Doctora en Derecho Luz María Zarza Delgado
Consejera Jurídica del Ejecutivo Estatal

ING. CARLOS FERNANDO PARTIDA PULIDO, en mi carácter de Director General del Organismo Público Descentralizado denominado Sistema de Autopistas, Aeropuertos, Servicios Conexos y Auxiliares del Estado de México, presento a consideración de Usted C. Gobernador Constitucional del Estado de México, solicitud formal para que el expediente administrativo de Expropiación y por lo tanto se emita decreto de expropiación de una superficie de 45,577.02 M2 (cuarenta y cinco mil quinientos setenta y siete punto cero dos metros cuadrados), que se encuentra ubicada en el Municipio de Tultepec, en el tramo comprendido del km 14+492.102 al km 15+360.206 del Sistema Carretero del Oriente del Estado de México, conocido como "CIRCUITO EXTERIOR MEXIQUENSE FASE III".

Para dar cabal cumplimiento a los requisitos previstos en el artículo 7° de la Ley de Expropiación para el Estado de México, manifiesto lo siguiente:

I. NOMBRE Y DOMICILIO DEL SOLICITANTE:

SISTEMA DE AUTOPISTAS, AEROPUERTOS, SERVICIOS CONEXOS Y AUXILIARES DEL ESTADO DE MÉXICO, con domicilio en:

Boulevard Manuel Ávila Camacho, número 1829, Ciudad Satélite, Naucalpan de Juárez, C.P. 53100, Estado de México.

II. LOS MOTIVOS QUE SUSTENTA LA SOLICITUD:

Los motivos se detallan ampliamente en el **Anexo A**, que se acompaña a la presente solicitud, denominado **"DICTAMEN TÉCNICO"**.

III. LA CAUSA DE UTILIDAD PÚBLICA QUE SE CONSIDERA APLICABLE:

La prevista en la Fracción I del Artículo 3° de la Ley de Expropiación para el Estado de México, que al efecto señala:

"I.- La apertura, ampliación, prolongación, alineamiento o mejoramiento de calles, calzadas, puentes, túneles, carreteras y vías que faciliten el tránsito de personas o vehículos".

IV. LOS BENEFICIOS SOCIALES DERIVADOS DE LA EXPROPIACIÓN:

El Sistema Carretero de Oriente del Estado de México, también conocido como Circuito Exterior Mexiquense en su Fase III, que inicia en la Autopista Lechería – Chamapa – La Venta y termina en el Entronque Tultepec de la Fase I del Circuito Exterior Mexiquense, atiende la demanda vehicular de los siguientes Municipios y Delegaciones:

Municipios del Estado de México:

- Cuautitlán Izcalli
- Tultitlán
- Tultepec
- Coacalco
- Ecatepec
- Texcoco
- Chalco
- Tlalnepantla
- Atizapán de Zaragoza



Página 2 de 32

Delegaciones del Distrito Federal:

- Gustavo A. Madero
- Azcapotzalco
- Cuauhtémoc

Es importante precisar que la Fase III del Circuito Exterior Mexiquense, se ha construido con las siguientes características operacionales:

- Autopista de tipo A-4.
- Ancho de sección de 29 metros.
- Carriles de 3.50 metros.
- Acotamiento izquierdo de 1 metro y derecho de 2.50 metros.
- Separador físico de 8 metros.
- Cada cuerpo con una sección de 10.50 metros.
- Tipo de pavimento asfáltico.
- Derecho de vía de 60 metros (30 metros por cada lado, partiendo del eje).
- Velocidad de proyecto 110 kilómetros por hora.
- Pendiente máxima de 5%.

La autopista México – Querétaro registra actualmente los más altos volúmenes vehiculares del país, por conectar el centro del Área Metropolitana de la Ciudad de México con el norte del país; en tanto que la Autopista Chamapa - Lechería presenta un constante aumento de volumen vehicular por ser una vía rápida y constituir una alternativa a las vialidades ya saturadas, como la López Portillo, que tiene un tránsito regular en la mayor parte del día, pero en horas pico se incrementa considerablemente, haciéndola inoperante.

Esta situación obligó a que se buscaran alternativas eficientes para desahogar el flujo vehicular actual y contar con opciones futuras para la población habitante de la zona y la que va en trayecto.

En el contexto anterior, fue prioritaria la construcción del Circuito Exterior Mexiquense Fase III, el cual desahoga las vialidades citadas, por lo que los vehículos que transitan del poniente hacia el oriente, y del norte hacia el oriente, no tienen que ~~atravesar el Distrito~~ Federal para llegar a sus destinos.

Página 3 de 32

Cabe señalar que los beneficios socioeconómicos se encuentran descritos en el Dictamen Técnico que se anexa a la presente como **Anexo A "DICTAMEN TÉCNICO"**.

V. LAS CARACTERÍSTICAS DEL BIEN QUE SE SOLICITA EXPROPIAR, LAS QUE TRATÁNDOSE DE INMUEBLES SERÁN, ADEMÁS, LAS RELATIVAS A UBICACIÓN, SUPERFICIE, MEDIDAS Y COLINDANCIAS:

la superficie se compone de **34 polígonos**, los cuales se describen a continuación, anexándose los planos a la presente solicitud como anexo D.

1.- PREDIO: POLÍGONO P-TULPP-01

CLAVE DEL PREDIO NÚM.: P-TULPP-01

UBICACIÓN: TULTEPEC, ESTADO DE MÉXICO

DESCRIPCIÓN DEL POLÍGONO NÚM. P-TULPP-01

El polígono **P-TULPP-01** inicia en el punto núm. 1, localizado en las coordenadas X: 486,856.6013, Y: 2, 175,152.3186

Partiendo del punto núm. 1; con una distancia de 26.64 metros y un rumbo NORESTE de 60°19'04.04" se localiza el punto núm. 2; con una distancia de 4.57 metros y un rumbo SURESTE de 66°22'52.36" se localiza el punto núm. 3; con una distancia de 22.08 metros y un rumbo SUROESTE de 38°17'44.01" se localiza el punto núm. 4; con una distancia de 14.90 metros y un rumbo NOROESTE de 66°22'52.36" se localiza el punto núm. 1, el cual es el punto de inicio.

CUADRO DE COLINDANCIAS		
NORESTE	4.57 m	POLIGONO P-TULPP-08
NOROESTE	26.64 m	MISMO PREDIO (MARIA BERNARDINA MORAN GONZALEZ)
SURESTE	22.08 m	POLIGONO P-TULPP-02
SUROESTE	14.09 m	CDA. JOAQUIN MONTENEGRO

SUPERFICIE DEL POLÍGONO NÚM. P-TULPP-01: **207.90 m2**; como se indica en el plano **P-TULPP-01**; el cual se encuentra en el **ANEXO "D"**.

2.- PREDIO: POLÍGONO P-TULPP-02

CLAVE DEL PREDIO NÚM. : P-TULPP-02

UBICACIÓN: TULTEPEC, ESTADO DE MÉXICO



DESCRIPCIÓN DEL POLÍGONO NÚM. P-TULPP-02

El polígono **P-TULPP-02** inicia en el punto núm. 1, localizado en las coordenadas X: 486,871.6087, Y: 2,175,148.0730

Partiendo del punto núm. 1; con una distancia de 19.89 metros y un rumbo NORESTE de 38°17'44.01" se localiza el punto núm. 2; con una distancia de 22.55 metros y un rumbo SURESTE de 66°22'52.36" se localiza el punto núm. 3; con una distancia de 16.72 metros y un rumbo SURESTE de 27°42'18.71" se localiza el punto núm. 4; con una distancia de 10.04 metros y un rumbo SUROESTE de 22°27'42.45" se localiza el punto núm. 5; con una distancia de 40.86 metros y un rumbo NOROESTE de 64°37'42.28" se localiza el punto núm. 1, el cual es el punto de inicio.

CUADRO DE COLINDANCIAS		
NORESTE	39.27 m	EN LINEA QUEBRADA POLIGONO P-TULPP-08; RAUL ATANACIO ABREU
NOROESTE	19.89 m	POLIGONO P-TULPP-01
SURESTE	10.04 m	RAUL ATANACIO ABREU
SUROESTE	40.86 m	CDA. JOAQUIN MONTENEGRO

SUPERFICIE DEL POLÍGONO NÚM. P-TULPP-02: **691.39 m²**; como se indica en el plano **P-TULPP-02**; el cual se encuentra en el **ANEXO "D"**.

3.- PREDIO: POLÍGONO P-TULPP-04

CLAVE DEL PREDIO NÚM. : P-TULPP-04

UBICACIÓN: TULTEPEC, ESTADO DE MÉXICO

DESCRIPCIÓN DEL POLÍGONO NÚM. P-TULPP-04

El polígono **P-TULPP-04** inicia en el punto núm. 1, localizado en las coordenadas X: 486,914.0477, Y: 2, 175,128.0050

Partiendo del punto núm. 1; con una distancia de 53.85 metros y un rumbo NORESTE de 20°58'36.14" se localiza el punto núm. 2; con una distancia de 14.59 metros y un rumbo SURESTE de 69°07'13.36" se localiza el punto núm. 3; con una distancia de 23.94 metros y un rumbo SUROESTE de 21°57'07.58" se localiza el punto núm. 4; con una distancia de 4.99 metros y un rumbo NOROESTE de 69°59'22.71" se localiza el punto núm. 5; con una distancia de 5.09 metros y un rumbo NOROESTE de 69°59'22.70" se localiza el punto núm. 6; con una distancia de 25.17 metros y un rumbo SUROESTE de 21°10'24.72" se localiza el punto núm. 7; con una distancia de 4.74 metros y un rumbo SUROESTE de 21°10'24.72" se localiza el punto núm. 8; con una distancia de 4.00 metros y un rumbo NOROESTE de 66°59'15.71" se localiza el punto núm. 1, el cual es el punto de inicio

Página 5 de 32

CUADRO DE COLINDANCIAS		
NORESTE	14.59 m	POLIGONO P-TULPP-9-VI; HILDA ALICIA URBAN URBAN.
NOROESTE	53.85 m	RAUL ATANACIO ABREU.
SURESTE	23.94 m	POLIGONO P-TULPP-05
SUROESTE	43.99 m	EN LINEA QUEBRADACDA. JOAQUIN MONTENEGRO; POLIGONO P-TULPP-04-A; POLIGONO P-TULPP-04-B

SUPERFICIE DEL POLÍGONO NÚM. P-TULPP-04: 466.50 m²; como se indica en el plano P-TULPP-04; el cual se encuentra en el ANEXO "D".

4.- PREDIO: POLÍGONO P-TULPP-04-A

CLAVE DEL PREDIO NÚM. : P-TULPP-04-A

UBICACIÓN: TULTEPEC, ESTADO DE MÉXICO

DESCRIPCIÓN DEL POLÍGONO NÚM. P-TULPP-04-A

El polígono **P-TULPP-04-A** inicia en el punto núm. 1, localizado en las coordenadas X: 486,917.7277, Y: 2,175,126.4420

Partiendo del punto núm. 1; con una distancia de 4.74 metros y un rumbo NORESTE de 21°10'24.72" se localiza el punto núm. 2; con una distancia de 25.17 metros y un rumbo NORESTE de 21°10'24.72" se localiza el punto núm. 3; con una distancia de 5.09 metros y un rumbo SURESTE de 69°59'22.70" se localiza el punto núm. 4; con una distancia de 18.86 metros y un rumbo SUROESTE de 21°29'47.96" se localiza el punto núm. 5; con una distancia de 11.50 metros y un rumbo SUROESTE de 22°00'38.41" se localiza el punto núm. 6; con una distancia de 4.83 metros y un rumbo NOROESTE de 64°44'56.87" se localiza el punto núm. 1, el cual es el punto de inicio.


CUADRO DE COLINDANCIAS		
NORESTE	5.09 m	POLIGONO P-TULPP-04
NOROESTE	29.91 m	POLIGONO P-TULPP-04
SURESTE	30.36 m	EN LINEA QUEBRADA POLIGONO P-TULPP-04-B
SUROESTE	4.83 m	CDA. JOAQUIN MONTENEGRO

SUPERFICIE DEL POLÍGONO NÚM. P-TULPP-04-A: 150.00 m²; como se indica en el plano P-TULPP-04-A; el cual se encuentra en el ANEXO "D".

5.- PREDIO: POLÍGONO P-TULPP-04-B



Página 6 de 32



CLAVE DEL PREDIO NÚM. : P-TULPP-04-B

UBICACIÓN: TULTEPEC, ESTADO DE MÉXICO

DESCRIPCIÓN DEL POLÍGONO NÚM. P-TULPP-04-B

El polígono **P-TULPP-04-B** inicia en el punto núm. 1, localizado en las coordenadas X: 486,922.0958, Y: 2,175,124.3817

Partiendo del punto núm. 1; con una distancia de 30.36 metros y un rumbo NORESTE de 21°41'29.06" se localiza el punto núm. 2; con una distancia de 4.99 metros y un rumbo SURESTE de 69°59'22.71" se localiza el punto núm. 3; con una distancia de 30.78 metros y un rumbo SUROESTE de 21°57'07.58" se localiza el punto núm. 4; con una distancia de 4.86 metros y un rumbo NOROESTE de 65°06'32.39" se localiza el punto núm. 1, el cual es el punto de inicio.

CUADRO DE COLINDANCIAS		
NORESTE	4.99 m	POLIGONO P-TULPP-04
NOROESTE	30.36 m	POLIGONO P-TULPP-04-A
SURESTE	30.78 m	POLIGONO P-TULPP-05
SUROESTE	4.86 m	CDA. JOAQUIN MONTENEGRO

SUPERFICIE DEL POLÍGONO NÚM. **P-TULPP-04-B**: 150.00 m²; como se indica en el plano **P-TULPP-04-B**; el cual se encuentra en el **ANEXO "D"**.

6.- PREDIO: POLÍGONO P-TULPP-05

CLAVE DEL PREDIO NÚM. : P-TULPP-05

UBICACIÓN: TULTEPEC, ESTADO DE MÉXICO

DESCRIPCIÓN DEL POLÍGONO NÚM. P-TULPP-05

El polígono **P-TULPP-05** inicia en el punto núm. 1, localizado en las coordenadas X: 486,925.6493, Y: 2, 175,120.2196

Partiendo del punto núm. 1; con una distancia de 57.00 metros y un rumbo NORESTE de 21°57'07.58" se localiza el punto núm. 2; con una distancia de 10.06 metros y un rumbo SURESTE de 71°09'20.61" se localiza el punto núm. 3; con una distancia de 57.00 metros y un rumbo SUROESTE de 22°02'01.08" se localiza el punto núm. 4; con una distancia de 9.97 metros y un rumbo NOROESTE de 71°09'15.97" se localiza el punto núm. 1, el cual es el punto de inicio.

CUADRO DE COLINDANCIAS		
NORESTE	10.06 m	HILDA ALICIA URBAN URBAN; ELIA ANDREA URBAN URBAN
NOROESTE	57.00 m	POLIGONO P-TULPP-04-; POLIGONO P-TULPP-04-B

Página 7 de 32

SURESTE	57.00 m	POLIGONO P-TULPP-06
SUROESTE	9.97 m	CDA. JOAQUIN MONTENEGRO

SUPERFICIE DEL POLÍGONO NÚM. P-TULPP-05: 570.00 m²; como se indica en el plano P-TULPP-05; el cual se encuentra en el ANEXO "D".

7.- PREDIO: POLÍGONO P-TULPP-06

CLAVE DEL PREDIO NÚM. : P-TULPP-06

UBICACIÓN: TULTEPEC, ESTADO DE MÉXICO

DESCRIPCIÓN DEL POLÍGONO NÚM. P-TULPP-06

El polígono **P-TULPP-06** inicia en el punto núm. 1, localizado en las coordenadas X: 486,934.6201, Y: 2, 175,115.9142

Partiendo del punto núm. 1; con una distancia de 1.18 metros y un rumbo NORESTE de 23°22'35.04" se localiza el punto núm. 2; con una distancia de 57.00 metros y un rumbo NORESTE de 22°02'01.08" se localiza el punto núm. 3; con una distancia de 9.05 metros y un rumbo SURESTE de 71°09'28.31" se localiza el punto núm. 4; con una distancia de 2.94 metros y un rumbo SURESTE de 71°09'28.31" se localiza el punto núm. 5; con una distancia de 7.33 metros y un rumbo SUROESTE de 22°03'31.22" se localiza el punto núm. 6; con una distancia de 12.11 metros y un rumbo SUROESTE de 22°03'31.22" se localiza el punto núm. 7; con una distancia de 38.75 metros y un rumbo SUROESTE de 22°03'31.22" se localiza el punto núm. 8; con una distancia de 12.00 metros y un rumbo NOROESTE de 71°09'25.61" se localiza el punto núm. 1, el cual es el punto de inicio.

CUADRO DE COLINDANCIAS		
NORESTE	11.99 m	ELIA ANDREA URBAN URBAN; POLIGONO P-TULPP-09-III
NOROESTE	58.18 m	EN LINEA QUEBRADA POLIGONO P-TULPP-05
SURESTE	58.19 m	POLIGONO P-TULPP-07; J. FRANCISCO CORTES CORTES
SUROESTE	12.00 m	CLL. SIN NOMBRE

SUPERFICIE DEL POLÍGONO NÚM. P-TULPP-06: 696.10 m²; como se indica en el plano P-TULPP-06; el cual se encuentra en el ANEXO "D".

8.- PREDIO: POLÍGONO P-TULPP-07

CLAVE DEL PREDIO NÚM. : P-TULPP-07

UBICACIÓN: TULTEPEC, ESTADO DE MÉXICO



DESCRIPCIÓN DEL POLÍGONO NÚM. P-TULPP-07

El polígono **P-TULPP-07** inicia en el punto núm. 1, localizado en las coordenadas X: 486,960.5254, Y: 2, 175,147.9484

Partiendo del punto núm. 1; con una distancia de 12.11 metros y un rumbo NORESTE de 22°03'31.22" se localiza el punto núm. 2; con una distancia de 7.33 metros y un rumbo NORESTE de 22°03'31.22" se localiza el punto núm. 3; con una distancia de 5.38 metros y un rumbo SURESTE de 71°40'14.99" se localiza el punto núm. 4; con una distancia de 8.93 metros y un rumbo SURESTE de 71°40'14.99" se localiza el punto núm. 5; con una distancia de 12.44 metros y un rumbo SUROESTE de 56°52'21.51" se localiza el punto núm. 6; con una distancia de 12.44 metros y un rumbo SUROESTE de 56°52'21.51" se localiza el punto núm. 1, el cual es el punto de inicio.

CUADRO DE COLINDANCIAS		
NORESTE	10.06 m	POLIGONO P-TULPP-09-III; PABLO URBAN URBAN
NOROESTE	57.00 m	POLIGONO P-TULPP-06
SURESTE	57.00 m	EN LINEA QUEBRADA MISMO PREDIO; (J. FRANCISCO CORTES CORTES)
SUROESTE	00.00 m	

SUPERFICIE DEL POLÍGONO NÚM. P-TULPP-07: 139.40 m²; como se indica en el plano P-TULPP-07; el cual se encuentra en el ANEXO "D".

9.- PREDIO: POLÍGONO P-TULPP-08

CLAVE DEL PREDIO NÚM. : P-TULPP-08

UBICACIÓN: TULTEPEC, ESTADO DE MÉXICO

DESCRIPCIÓN DEL POLÍGONO NÚM. P-TULPP-08

El polígono **P-TULPP-08** inicia en el punto núm. 1, localizado en las coordenadas X: 486,879.7457, Y: 2, 175,165.5105

Partiendo del punto núm. 1; con una distancia de 16.97 metros y un rumbo NORESTE de 59°29'01.63" se localiza el punto núm. 2; con una distancia de 10.01 metros y un rumbo SURESTE de 27°42'18.71" se localiza el punto núm. 3; con una distancia de 11.99 metros y un rumbo SURESTE de 27°42'18.71" se localiza el punto núm. 4; con una distancia de 14.75 metros y un rumbo NOROESTE de 66°22'52.36" se localiza el punto núm. 5; con una distancia de 12.37 metros y un rumbo NOROESTE de 66°22'52.36" se localiza el punto núm. 1, el cual es el punto de inicio.

ff


Página 9 de 32

CUADRO DE COLINDANCIAS		
NORESTE	22.00 m	RAUL ATANACIO ABREU
NOROESTE	16.97 m	MISMO PREDIO; (ANTONIA ALICIA RODRIGUEZ JIMENEZ)
SURESTE	00.00 m	
SUROESTE	26.94 m	POLIGONO P-TULPP-01; POLIGONO P-TULPP-02

SUPERFICIE DEL POLÍGONO NÚM. P-TULPP-08: **186.42 m²**; como se indica en el plano P-TULPP-08; el cual se encuentra en el ANEXO "D".

10.- PREDIO: POLÍGONO P-TULPP-09-I

CLAVE DEL PREDIO NÚM. : P-TULPP-09-I

UBICACIÓN: TULTEPEC, ESTADO DE MÉXICO

DESCRIPCIÓN DEL POLÍGONO NÚM. P-TULPP-09-I

El polígono P-TULPP-09-I inicia en el punto núm. 1, localizado en las coordenadas X: 487,002.9326, Y: 2, 175,154.0421

Partiendo del punto núm. 1; con una distancia de 144.53 metros y un rumbo NORESTE de 20°07'48.46" se localiza el punto núm. 2; con una distancia de 20.50 metros y un rumbo NORESTE de 68°10'50.75" se localiza el punto núm. 3; con una distancia de 19.63 metros y un rumbo SUROESTE de 09°21'32.93" se localiza el punto núm. 4; con una distancia de 5.80 metros y un rumbo SURESTE de 66°11'49.45" se localiza el punto núm. 5; con una distancia de 108.88 metros y un rumbo SUROESTE de 20°57'49.82" se localiza el punto núm. 6; con una distancia de 29.49 metros y un rumbo SUROESTE de 20°22'12.87" se localiza el punto núm. 7; con una distancia de 23.00 metros y un rumbo NOROESTE de 70°26'34.49" se localiza el punto núm. 1, el cual es el punto de inicio.

CUADRO DE COLINDANCIAS		
NORESTE	26.30 m	PREDIO DESCONOCIDO; POLIGONO P-TULPP-13
NOROESTE	144.53m	POLIGONOP-TULPP-09-II
SURESTE	158.00 m	POLIGONO P-TULPP-13; POLIGONO P-TULPP-09
SUROESTE	23.00 m	PREDIO DESCONOCIDO

SUPERFICIE DEL POLÍGONO NÚM. P-TULPP-09-I: **2,776.60 m²**; como se indica en el plano P-TULPP-09-I; el cual se encuentra en el ANEXO "D".

11.- PREDIO: POLÍGONO P-TULPP-09-III

CLAVE DEL PREDIO NÚM. : P-TULPP-09-III



Página 10 de 32

UBICACIÓN: TULTEPEC, ESTADO DE MÉXICO
DESCRIPCIÓN DEL POLÍGONO NÚM. P-TULPP-09-III

El polígono **P-TULPP-09-III** inicia en el punto núm. 1, localizado en las coordenadas X: 486,965.0402, Y: 2, 175,166.9159

Partiendo del punto núm. 1; con una distancia de 111.36 metros y un rumbo NORESTE de 21°10'06.83" se localiza el punto núm. 2; con una distancia de 20.08 metros y un rumbo NORESTE de 68°10'50.75" se localiza el punto núm. 3; con una distancia de 124.33 metros y un rumbo SUROESTE de 21°01'25.37" se localiza el punto núm. 4; con una distancia de 12.08 metros y un rumbo NOROESTE de 71°40'14.99" se localiza el punto núm. 5; con una distancia de 2.94 metros y un rumbo NOROESTE de 71°09'28.31" se localiza el punto núm. 1, el cual es el punto de inicio.

CUADRO DE COLINDANCIAS		
NORESTE	20.08 m	PREDIO NO AFECTADO
NOROESTE	111.36m	ELIA ANDREA URBAN URBAN
SURESTE	124.33 m	PABLO URBAN URBAN
SUROESTE	15.02 m	EN LINEA QUEBRADA; POLIGONO P-TULPP-06;POLIGONO P-TULPP-07

SUPERFICIE DEL POLÍGONO NÚM. **P-TULPP-09-III**: **1,750.64 m2**; como se indica en el plano **P-TULPP-09-III**; el cual se encuentra en el **ANEXO "D"**.

12.- PREDIO: POLÍGONO P-TULPP-09-IV

CLAVE DEL PREDIO NÚM. : P-TULPP-09-IV

UBICACIÓN: TULTEPEC, ESTADO DE MÉXICO

DESCRIPCIÓN DEL POLÍGONO NÚM. P-TULPP-09-IV

El polígono **P-TULPP-09-IV** inicia en el punto núm. 1, localizado en las coordenadas X: 486,949.8663, Y: 2, 175,172.0943

Partiendo del punto núm. 1; con una distancia de 104.52 metros y un rumbo NORESTE de 21°10'06.83" se localiza el punto núm. 2; con una distancia de 8.58 metros y un rumbo SURESTE de 72°27'16.96" se localiza el punto núm. 3; con una distancia de 10.19 metros y un rumbo NORESTE de 68°10'50.75" se localiza el punto núm. 4; con una distancia de 111.36 metros y un rumbo SUROESTE de 21°10'06.83" se localiza el punto núm. 5; con una distancia de 9.05 metros y un rumbo NOROESTE de 71°09'20.55" se localiza el punto núm. 6; con una distancia de 6.98 metros y un rumbo NOROESTE de 71°09'20.79" se localiza el punto núm. 1, el cual es el punto de inicio.



Handwritten signature

Handwritten signature

CUADRO DE COLINDANCIAS		
NORESTE	18.77 m	PREDIO NO AFECTADO
NOROESTE	104.52 m	HILDA ALICIA URBAN URBAN
SURESTE	111.36m	POLIGONO P-TULPP-09-III
SUROESTE	16.03 m	EN LINEA QUEBRADA; POLIGONO P-TULPP-05;POLIGONO P-TULPP-06

SUPERFICIE DEL POLÍGONO NÚM. P-TULPP-09-IV: **1,701.45 m²**; como se indica en el plano P-TULPP-09-IV; el cual se encuentra en el ANEXO "D".

13.- PREDIO: POLÍGONO P-TULPP-09-VI

CLAVE DEL PREDIO NÚM. : P-TULPP-09-VI

UBICACIÓN: TULTEPEC, ESTADO DE MÉXICO

DESCRIPCIÓN DEL POLÍGONO NÚM. P-TULPP-09-VI


El polígono **P-TULPP-09-VI** inicia en el punto núm. 1, localizado en las coordenadas X: 486,912.4414, Y: 2, 175,185.0944

Partiendo del punto núm. 1; con una distancia de 41.45 metros y un rumbo NORESTE de 57°33'27.53" se localiza el punto núm. 3; con una distancia de 17.08 metros y un rumbo SUROESTE de 21°11'43.93" se localiza el punto núm. 4; con una distancia de 15.08 metros y un rumbo SUROESTE de 21°11'43.93" se localiza el punto núm. 5; con una distancia de 2.64 metros y un rumbo NOROESTE de 69°07'13.36" se localiza el punto núm. 6; con una distancia de 8.89 metros y un rumbo NOROESTE de 71°56'45.73" se localiza el punto núm. 7; con una distancia de 13.08 metros y un rumbo NOROESTE de 71°56'45.73" se localiza el punto núm. 1, el cual es el punto de inicio.

CUADRO DE COLINDANCIAS		
NORESTE	00.00 m	
NOROESTE	57.00 m	MISMO PREDIO; (PABLO URBAN URBAN)
SURESTE	57.00 m	HILDA ALICIA URBAN URBAN
SUROESTE	00.00 m	EN LINEA QUEBRADA RAUL ATANACIO ABREU; POLIGONO P-TULPP-04

SUPERFICIE DEL POLÍGONO NÚM. P-TULPP-09-VI: **389.83 m²**; como se indica en el plano P-TULPP-09-VI; el cual se encuentra en el ANEXO "D".

JS



14.- PREDIO: POLÍGONO P-TULPP-10

CLAVE DEL PREDIO NÚM. : P-TULPP-10

UBICACIÓN: TULTEPEC, ESTADO DE MÉXICO

DESCRIPCIÓN DEL POLÍGONO NÚM. P-TULPP-10

El polígono **P-TULPP-10** inicia en el punto núm. 1, localizado en las coordenadas X: 487,021.8235, Y: 2, 175,203.6792

Partiendo del punto **núm. 1**; con una distancia de 7.00 metros y un rumbo NORESTE de 21°35'37.81" se localiza el punto **núm. 2**; con una distancia de 10.69 metros y un rumbo SURESTE de 70°31'54.45" se localiza el punto **núm. 3**; con una distancia de 7.81 metros y un rumbo SURESTE de 70°31'54.45" se localiza el punto **núm. 4**; con una distancia de 7.00 metros y un rumbo SUROESTE de 17°30'27.65" se localiza el punto **núm. 5**; con una distancia de 12.91 metros y un rumbo NOROESTE de 70°31'39.08" se localiza el punto **núm. 6**; con una distancia de 6.09 metros y un rumbo NOROESTE de 70°32'02.66" se localiza el punto **núm. 1**, el cual es el punto de inicio.

CUADRO DE COLINDANCIAS		
NORESTE	18.50 m	RODOLFO URBAN URBAN
NOROESTE	7.00 m	RODOLFO URBAN URBAN
SURESTE	7.00 m	RODOLFO URBAN URBAN
SUROESTE	19.00 m	EN LINEA QUEBRADA; RODOLFO URBAN URBAN

SUPERFICIE DEL POLÍGONO NÚM. **P-TULPP-10**: 131.00 m²; como se indica en el plano **P-TULPP-10**; el cual se encuentra en el **ANEXO "D"**.

15.- PREDIO: POLÍGONO P-TULPP-11

CLAVE DEL PREDIO NÚM. : P-TULPP-11

UBICACIÓN: TULTEPEC, ESTADO DE MÉXICO

DESCRIPCIÓN DEL POLÍGONO NÚM. P-TULPP-11

El polígono **P-TULPP-11** inicia en el punto núm. 1, localizado en las coordenadas X: 487,030.7372, Y: 2,175,226.1998

Partiendo del punto **núm. 1**; con una distancia de 21.94 metros y un rumbo NORESTE de 21°35'37.81" se localiza el punto **núm. 2**; con una distancia de 18.30 metros y un rumbo SURESTE de 70°31'54.46" se localiza el punto **núm. 3**; con una distancia de 21.93 metros y un rumbo SUROESTE de 20°56'56.48" se localiza el punto **núm. 4**; con una distancia de 18.55

Handwritten signature

Handwritten signature

metros y un rumbo NOROESTE de 70°32'41.74" se localiza el punto núm. 1, el cual es el punto de inicio.

CUADRO DE COLINDANCIAS		
NORESTE	18.30 m	RODOLFO URBAN URBAN
NOROESTE	21.94 m	RODOLFO URBAN URBAN
SURESTE	21.93 m	CLL. PRIVADA
SUROESTE	18.15 m	RODOLFO URBAN URBAN

SUPERFICIE DEL POLÍGONO NÚM. P-TULPP-11: 401.84 m²; como se indica en el plano P-TULPP-11; el cual se encuentra en el ANEXO "D".

16.- PREDIO: POLÍGONO P-TULPP-12

CLAVE DEL PREDIO NÚM. : P-TULPP-12

UBICACIÓN: TULTEPEC, ESTADO DE MÉXICO

DESCRIPCIÓN DEL POLÍGONO NÚM. P-TULPP-12

El polígono P-TULPP-12 inicia en el punto núm. 1, localizado en las coordenadas X: 487,047.3387, Y: 2,175,268.8509

Partiendo del punto núm. 1; con una distancia de 10.86 metros y un rumbo NORESTE de 21°12'09.69" se localiza el punto núm. 2; con una distancia de 19.21 metros y un rumbo SURESTE de 65°34'54.18" se localiza el punto núm. 3; con una distancia de 11.02 metros y un rumbo SUROESTE de 21°21'26.50" se localiza el punto núm. 4; con una distancia de 19.19 metros y un rumbo NOROESTE de 65°05'17.76" se localiza el punto núm. 1, el cual es el punto de inicio.

CUADRO DE COLINDANCIAS		
NORESTE	19.21 m	RODOLFO URBAN URBAN
NOROESTE	10.86 m	RODOLFO URBAN URBAN
SURESTE	11.02 m	CALLE PRIVADA
SUROESTE	19.19 m	RODOLFO URBAN URBAN

SUPERFICIE DEL POLÍGONO NÚM. P-TULPP-12: 209.67 m²; como se indica en el plano P-TULPP-12; el cual se encuentra en el ANEXO "D".

17.- PREDIO: POLÍGONO P-TULPP-13

CLAVE DEL PREDIO NÚM. : P-TULPP-13

Handwritten signature



UBICACIÓN: TULTEPEC, ESTADO DE MÉXICO

DESCRIPCIÓN DEL POLÍGONO NÚM. P-TULPP-13

El polígono **P-TULPP-13** inicia en el punto núm. 1, localizado en las coordenadas X: 487,138.2231, Y: 2, 175,403.590

Partiendo del punto **núm. 1**; con una distancia de 41.74 metros y un rumbo SURESTE de 68°03'52.01" se localiza el punto **núm. 2**; con una distancia de 5.45 metros y un rumbo SURESTE de 68°03'52.01" se localiza el punto **núm. 3**; con una distancia de 144.22 metros y un rumbo SUROESTE de 20°46'57.40" se localiza el punto **núm. 4**; con una distancia de 29.97 metros y un rumbo NOROESTE de 67°16'46.42" se localiza el punto **núm. 5**; con una distancia de 37.88 metros y un rumbo NOROESTE de 66°11'49.45" se localiza el punto **núm. 6**; con una distancia de 19.63 metros y un rumbo NORESTE de 09°21'32.93" se localiza el punto **núm. 7**; con una distancia de 4.19 metros y un rumbo NORESTE de 53°34'53.24" se localiza el punto **núm. 8**; con una distancia de 19.73 metros y un rumbo NORESTE de 88°47'51.43" se localiza el punto **núm. 9**; con una distancia de 18.99 metros y un rumbo NORESTE de 28°38'53.71" se localiza el punto **núm. 10**; con una distancia de 93.21 metros y un rumbo NORESTE de 21°36'06.68" se localiza el punto **núm. 1**, el cual es el punto de inicio.

CUADRO DE COLINDANCIAS		
NORESTE	47.19 m	RODOLFO ROJAS OVIEDO; POLIGONO P-TULPP-18
NOROESTE	155.75 m	EN LINEA QUEBRADA: PREDIO NO AFECTADO; LUIS PAULINO SANCHEZ M.; POLIGONO P-TULPP-14; RODOLFO URBAN URBAN
SURESTE	144.22m	HECTOR DANIEL ROJO IBAÑEZ.
SUROESTE	67.85 m	EN LINEA QUEBRADA: RODOLFO URBAN URBAN; VALENTIN D URBAN URBAN; POLIGONO P-TULPP-13-A; PRICILIANO VAZQUEZ HERNANDEZ

SUPERFICIE DEL POLÍGONO NÚM. P-TULPP-13: **7,506.49 m2**; como se indica en el plano P-TULPP-13; el cual se encuentra en el ANEXO "D".

18.- PREDIO: POLÍGONO P-TULPP-13-A

CLAVE DEL PREDIO NÚM. : P-TULPP-13-A

UBICACIÓN: TULTEPEC, ESTADO DE MÉXICO

DESCRIPCIÓN DEL POLÍGONO NÚM. P-TULPP-13-A

El polígono **P-TULPP-13-A** inicia en el punto núm. 1, localizado en las coordenadas X: 487,096.0866, Y: 2, 175,243.3981

Handwritten signature

Handwritten signature

Partiendo del punto **núm. 1**; con una distancia de 20.57 metros y un rumbo NORESTE de 20°09'07.66" se localiza el punto **núm. 2**; con una distancia de 11.69 metros y un rumbo SURESTE de 67°17'00.35" se localiza el punto **núm. 3**; con una distancia de 23.34 metros y un rumbo SUROESTE de 51°01'13.52" se localiza el punto **núm. 1**, el cual es el punto de inicio.

CUADRO DE COLINDANCIAS		
NORESTE	11.99 m	POLIGONO P-TULPP-13
NOROESTE	20.57 m	VALENTIN DANIEL URBAN URBAN
SURESTE	23.34 m	MISMO PREDIO; (PRICILIANO VAZQUEZ HERNANDEZ)
SUROESTE	00.00 m	

SUPERFICIE DEL POLÍGONO NÚM. P-TULPP-13-A: **121.97 m²**; como se indica en el plano P-TULPP-13-A; el cual se encuentra en el ANEXO "D".

19.- PREDIO: POLÍGONO P-TULPP-14

CLAVE DEL PREDIO NÚM. : P-TULPP-14

UBICACIÓN: TULTEPEC, ESTADO DE MÉXICO

DESCRIPCIÓN DEL POLÍGONO NÚM. P-TULPP-14

El polígono **P-TULPP-14** inicia en el punto **núm. 1**, localizado en las coordenadas X: 487,071.0946, Y: 2, 175,297.7330

Partiendo del punto **núm. 1**; con una distancia de 49.32 metros y un rumbo NORESTE de 49°58'49.48" se localiza el punto **núm. 2**; con una distancia de 13.45 metros y un rumbo SUROESTE de 21°36'06.68" se localiza el punto **núm. 3**; con una distancia de 10.43 metros y un rumbo SUROESTE de 28°38'53.71" se localiza el punto **núm. 4**; con una distancia de 8.56 metros y un rumbo SUROESTE de 28°38'53.71" se localiza el punto **núm. 5**; con una distancia de 5.00 metros y un rumbo SUROESTE de 88°47'51.42" se localiza el punto **núm. 6**; con una distancia de 14.73 metros y un rumbo SUROESTE de 88°47'51.43" se localiza el punto **núm. 7**; con una distancia de 4.19 metros y un rumbo SUROESTE de 53°34'53.24" se localiza el punto **núm. 8**; con una distancia de 0.71 metros y un rumbo NOROESTE de 59°00'33.84" se localiza el punto **núm. 1**, el cual es el punto de inicio.

CUADRO DE COLINDANCIAS		
NORESTE	00.00 m	
NOROESTE	49.32 m	MISMO PREDIO; (LUIS PAULINO SANCHEZ MENESES)
SURESTE	32.44 m	POLIGONO P-TULPP-06
SUROESTE	24.63m	EN LINEA QUEBRADA; POLIGONO P-TULPP-13

SUPERFICIE DEL POLÍGONO NÚM. P-TULPP-14: 325.03 m²; como se indica en el plano P-TULPP-14; el cual se encuentra en el ANEXO "D".

20.- PREDIO: POLÍGONO P-TULPP-15-A

CLAVE DEL PREDIO NÚM. : P-TULPP-15-A

UBICACIÓN: TULTEPEC, ESTADO DE MÉXICO

DESCRIPCIÓN DEL POLÍGONO NÚM. P-TULPP-15-A

El polígono P-TULPP-15-A inicia en el punto núm. 1, localizado en las coordenadas X: 487,179.6090, Y: 2, 175,307.2055

Partiendo del punto núm. 1; con una distancia de 74.09 metros y un rumbo NORESTE de 17°58'36.54" se localiza el punto núm. 2; con una distancia de 28.92 metros y un rumbo SURESTE de 68°08'53.05" se localiza el punto núm. 3; con una distancia de 73.34 metros y un rumbo SUROESTE de 20°27'30.03" se localiza el punto núm. 4; con una distancia de 3.08 metros y un rumbo NOROESTE de 69°32'23.37" se localiza el punto núm. 5; con una distancia de 22.62 metros y un rumbo NOROESTE de 69°28'56.78" se localiza el punto núm. 1, el cual es el punto de inicio.

CUADRO DE COLINDANCIAS		
NORESTE	28.92 m	POLIGONO P-TULPP-18
NOROESTE	74.09 m	HECTOR DANIEL ROJO IBAÑEZ
SURESTE	73.34 m	POLIGONO P-TULPP-16; PREDIO NO AFECTADO
SUROESTE	25.70 m	PREDIO NO AFECTADO

SUPERFICIE DEL POLÍGONO NÚM. P-TULPP-15-A: 2,011.42 m²; como se indica en el plano P-TULPP-15-A; el cual se encuentra en el ANEXO "D".

21.- PREDIO: POLÍGONO P-TULPP-16

CLAVE DEL PREDIO NÚM. : P-TULPP-16

UBICACIÓN: TULTEPEC, ESTADO DE MÉXICO

DESCRIPCIÓN DEL POLÍGONO NÚM. P-TULPP-16

El polígono P-TULPP-16 inicia en el punto núm. 1, localizado en las coordenadas X: 487,217.2136, Y: 2, 175,334.4688

Partiendo del punto núm. 1; con una distancia de 34.63 metros y un rumbo NORESTE de 20°27'30.03" se localiza el punto núm. 2; con una distancia de 48.54 metros y un rumbo NORESTE de 21°07'33.22" se localiza el punto núm. 3; con una distancia de 25.73 metros y un

rumbo SURESTE de 68°26'06.65" se localiza el punto **núm. 4**; con una distancia de 11.27 metros y un rumbo SURESTE de 68°26'08.00" se localiza el punto **núm. 5**; con una distancia de 83.23 metros y un rumbo SUROESTE de 19°11'16.91" se localiza el punto **núm. 6**; con una distancia de 39.41 metros y un rumbo NOROESTE de 68°26'07.06" se localiza el punto **núm. 1**, el cual es el punto de inicio.

CUADRO DE COLINDANCIAS		
NORESTE	37.00 m	EN LINEA QUEBRADA; C. DE TERRACERIA
NOROESTE	83.17 m	EN LINEA QUEBRADA; POLIGONO P-TULPP-18; POLIGONO P-TULPP-15-A
SURESTE	83.23 m	PREDIO NO AFECTADO
SUROESTE	39.41 m	PREDIO NO AFECTADO

SUPERFICIE DEL POLÍGONO NÚM. P-TULPP-16: **3,186.98 m²**; como se indica en el plano P-TULPP-16; el cual se encuentra en el ANEXO "D".

22.- PREDIO: POLÍGONO P-TULPP-18

CLAVE DEL PREDIO NÚM. : P-TULPP-18

UBICACIÓN: TULTEPEC, ESTADO DE MÉXICO

DESCRIPCIÓN DEL POLÍGONO NÚM. P-TULPP-18

El polígono **P-TULPP-18** inicia en el punto **núm. 1**, localizado en las coordenadas X: 487,176.9391, Y: 2, 175,388.0054

Partiendo del punto **núm. 1**; con una distancia de 62.39 metros y un rumbo NORESTE de 49°17'52.73" se localiza el punto **núm. 2**; con una distancia de 11.28 metros y un rumbo SURESTE de 68°13'32.34" se localiza el punto **núm. 3**; con una distancia de 15.31 metros y un rumbo SURESTE de 68°13'32.42" se localiza el punto **núm. 4**; con una distancia de 6.97 metros y un rumbo SUROESTE de 17°42'02.30" se localiza el punto **núm. 5**; con una distancia de 48.54 metros y un rumbo SUROESTE de 21°07'33.22" se localiza el punto **núm. 6**; con una distancia de 28.92 metros y un rumbo NOROESTE de 68°08'53.05" se localiza el punto **núm. 7**; con una distancia de 0.58 metros y un rumbo NOROESTE de 67°58'36.02" se localiza el punto **núm. 8**; con una distancia de 15.71 metros y un rumbo NOROESTE de 67°54'49.48" se localiza el punto **núm. 9**; con una distancia de 11.26 metros y un rumbo NOROESTE de 68°03'52.01" se localiza el punto **núm. 1**, el cual es el punto de inicio.

CUADRO DE COLINDANCIAS		
NORESTE	26.59 m	CLL. PRIVADA
NOROESTE	62.39 m	MISMO PREDIO (RODOLFO ROJAS OVIEDO)

SURESTE	55.51 m	EN LINEA QUEBRADA; POLIGONO P-TULPP-20; CLL. PRIVADA; POLIGONO P-TULPP-16
SUROESTE	56.47 m	EN LINEA QUEBRADA; POLIGONO P-TULPP-13; HECTOR DANIEL ROJO IBAÑEZ; POLIGONO P-TULPP-15-A

SUPERFICIE DEL POLÍGONO NÚM. P-TULPP-18: **2,312.24 m²**; como se indica en el plano P-TULPP-18; el cual se encuentra en el ANEXO "D".

23.- PREDIO: POLÍGONO P-TULPP-20

CLAVE DEL PREDIO NÚM. : P-TULPP-20

UBICACIÓN: TULTEPEC, ESTADO DE MÉXICO

DESCRIPCIÓN DEL POLÍGONO NÚM. P-TULPP-20

El polígono P-TULPP-20 inicia en el punto núm. 1, localizado en las coordenadas X: 487,248.5993, Y: 2, 175,417.7907

Partiendo del punto núm. 1; con una distancia de 6.67 metros y un rumbo NORESTE de 17°42'04.21" se localiza el punto núm. 2; con una distancia de 74.73 metros y un rumbo NORESTE de 17°44'33.06" se localiza el punto núm. 3; con una distancia de 34.00 metros y un rumbo SURESTE de 71°33'57.72" se localiza el punto núm. 4; con una distancia de 80.44 metros y un rumbo SUROESTE de 18°17'32.63" se localiza el punto núm. 5; con una distancia de 33.23 metros y un rumbo NOROESTE de 73°12'42.64" se localiza el punto núm. 1, el cual es el punto de inicio.

CUADRO DE COLINDANCIAS		
NORESTE	34.00 m	POLIGONO P-TULPP-23; GUILLERMO OLIVER SANCHEZ; PREDIO NO AFECTADO
NOROESTE	81.40 m	EN LINEA QUEBRADA; (GLAFIRA VAZQUEZ HERNANDEZ)
SURESTE	80.44 m	POLIGONO P-TULPP-21
SUROESTE	33.23 m	C. DE TERRACERIA

SUPERFICIE DEL POLÍGONO NÚM. P-TULPP-20: **2,708.00 m²**; como se indica en el plano P-TULPP-20; el cual se encuentra en el ANEXO "D".

24.- PREDIO: POLÍGONO P-TULPP-21

CLAVE DEL PREDIO NÚM. : P-TULPP-21

UBICACIÓN: TULTEPEC, ESTADO DE MÉXICO

DESCRIPCIÓN DEL POLÍGONO NÚM. P-TULPP-21



El polígono **P-TULPP-21** inicia en el punto núm. 1, localizado en las coordenadas X: 487,280.4085, Y: 2, 175,408.1941

Partiendo del punto núm. 1; con una distancia de 80.44 metros y un rumbo NORESTE de 18°17'32.63" se localiza el punto núm. 2; con una distancia de 29.33 metros y un rumbo SURESTE de 71°56'52.52" se localiza el punto núm. 3; con una distancia de 80.44 metros y un rumbo SUROESTE de 18°19'14.75" se localiza el punto núm. 4; con una distancia de 29.29 metros y un rumbo NOROESTE de 71°56'53.77" se localiza el punto núm. 1, el cual es el punto de inicio.

CUADRO DE COLINDANCIAS		
NORESTE	29.33 m	POLIGONO P-TULPP-23
NOROESTE	80.44 m	POLIGONO P-TULPP-20
SURESTE	80.44 m	POLIGONO P-TULPP-22; MICAELA TERESA URBAN NAJERA
SUROESTE	29.29 m	C. DE TERRACERIA

SUPERFICIE DEL POLÍGONO NÚM. P-TULPP-21: 2,357.63 m²; como se indica en el plano P-TULPP-21; el cual se encuentra en el ANEXO "D".

25.- PREDIO: POLÍGONO P-TULPP-22

CLAVE DEL PREDIO NÚM. : P-TULPP-22

UBICACIÓN: TULTEPEC, ESTADO DE MÉXICO

DESCRIPCIÓN DEL POLÍGONO NÚM. P-TULPP-22

El polígono **P-TULPP-22** inicia en el punto núm. 1, localizado en las coordenadas X: 487,324.8745, Y: 2,175,449.3056

Partiendo del punto núm. 1; con una distancia de 27.57 metros y un rumbo NORESTE de 18°19'14.75" se localiza el punto núm. 2; con una distancia de 0.32 metros y un rumbo SURESTE de 71°56'52.52" se localiza el punto núm. 3; con una distancia de 16.28 metros y un rumbo SURESTE de 71°56'52.52" se localiza el punto núm. 4; con una distancia de 32.25 metros y un rumbo SUROESTE de 49°17'52.73" se localiza el punto núm. 1, el cual es el punto de inicio.

CUADRO DE COLINDANCIAS		
NORESTE	16.60 m	POLIGONO P-TULPP-24
NOROESTE	27.57 m	POLIGONO P-TULPP-21
SURESTE	32.25 m	MISMO PREDIO; (MICAELA TERESA URBAN NAJERA)
SUROESTE	00.00 m	

ss



SUPERFICIE DEL POLÍGONO NÚM. P-TULPP-22: 228.84 m²; como se indica en el plano P-TULPP-22; el cual se encuentra en el ANEXO "D".

26.- PREDIO: POLÍGONO P-TULPP-23-A

CLAVE DEL PREDIO NÚM. : P-TULPP-23-A

UBICACIÓN: TULTEPEC, ESTADO DE MÉXICO

DESCRIPCIÓN DEL POLÍGONO NÚM. P-TULPP-23-A

El polígono P-TULPP-23-A inicia en el punto núm. 1, localizado en las coordenadas X: 487,305.0761, Y: 2,175,484.7626

Partiendo del punto núm. 1; con una distancia de 44.71 metros y un rumbo NORESTE de 16°30'41.56" se localiza el punto núm. 2; con una distancia de 16.43 metros y un rumbo SURESTE de 72°15'21.16" se localiza el punto núm. 3; con una distancia de 25.60 metros y un rumbo NORESTE de 49°17'52.73" se localiza el punto núm. 4; con una distancia de 18.49 metros y un rumbo SUROESTE de 16°32'54.53" se localiza el punto núm. 5; con una distancia de 48.21 metros y un rumbo SUROESTE de 16°32'54.54" se localiza el punto núm. 6; con una distancia de 29.65 metros y un rumbo NOROESTE de 71°56'52.52" se localiza el punto núm. 7; con una distancia de 0.61 metros y un rumbo NOROESTE de 71°33'57.72" se localiza el punto núm. 1, el cual es el punto de inicio.

CUADRO DE COLINDANCIAS		
NORESTE	42.03 m	EN LINEA QUEBRADA MISMO PREDIO; (GUILLERMO OLIVER SANCHEZ)
NOROESTE	44.71 m	GUILLERMO OLIVER SANCHEZ
SURESTE	66.70 m	POLIGONO P-TULPP-24
SUROESTE	30.26 m	EN LINEA QUEBRADA; POLIGONO P-TULPP-20; POLIGONO P-TULPP-21; POLIGONO P-TULPP-22


SUPERFICIE DEL POLÍGONO NÚM. P-TULPP-23-A: 1,505.43 m²; como se indica en el plano P-TULPP-23-A; el cual se encuentra en el ANEXO "D".

27.- PREDIO: POLÍGONO P-TULPP-24

CLAVE DEL PREDIO NÚM. : P-TULPP-24

UBICACIÓN: TULTEPEC, ESTADO DE MÉXICO

DESCRIPCIÓN DEL POLÍGONO NÚM. P-TULPP-24



El polígono **P-TULPP-24** inicia en el punto núm. 1, localizado en las coordenadas X: 487,333.8435, Y: 2,175,475.3823

Partiendo del punto núm. 1; con una distancia de 80.00 metros y un rumbo NORESTE de 16°32'54.58" se localiza el punto núm. 2; con una distancia de 29.00 metros y un rumbo SURESTE de 71°56'52.19" se localiza el punto núm. 3; con una distancia de 80.00 metros y un rumbo SUROESTE de 16°32'46.30" se localiza el punto núm. 4; con una distancia de 0.33 metros y un rumbo NOROESTE de 71°56'52.52" se localiza el punto núm. 5; con una distancia de 28.68 metros y un rumbo NOROESTE de 71°56'52.52" se localiza el punto núm. 1, el cual es el punto de inicio.

CUADRO DE COLINDANCIAS		
NORESTE	29.00 m	C. DE TERRACERIA
NOROESTE	80.00 m	POLIGONO P-TULPP-23; GUILLERMO OLIVER SANCHEZ
SURESTE	80.00 m	POLIGONO P-TULPP-25; MERCED ROJAS ZUÑIGA
SUROESTE	29.00 m	POLIGONO P-TULPP-22; MICAELA TERESA URBAN NAJERA

SUPERFICIE DEL POLÍGONO NÚM. **P-TULPP-24**: **2,320.00 m²**; como se indica en el plano **P-TULPP-24**; el cual se encuentra en el **ANEXO "D"**.

28.- PREDIO: POLÍGONO P-TULPP-25

CLAVE DEL PREDIO NÚM. : P-TULPP-25

UBICACIÓN: TULTEPEC, ESTADO DE MÉXICO


DESCRIPCIÓN DEL POLÍGONO NÚM. P-TULPP-25

El polígono **P-TULPP-25** inicia en el punto núm. 1, localizado en las coordenadas X: 487,367.1573, Y: 2,175,485.6772

Partiendo del punto núm. 1; con una distancia de 60.29 metros y un rumbo NORESTE de 16°32'46.30" se localiza el punto núm. 2; con una distancia de 37.12 metros y un rumbo SURESTE de 69°11'44.16" se localiza el punto núm. 3; con una distancia de 68.42 metros y un rumbo SUROESTE de 49°17'52.73" se localiza el punto núm. 1, el cual es el punto de inicio.

CUADRO DE COLINDANCIAS		
NORESTE	37.12 m	C. DE TERRACERIA
NOROESTE	60.29 m	POLIGONO P-TULPP-24
SURESTE	00.00 m	
SUROESTE	68.42 m	MISMO PREDIO; (MERCED ROJAS ZUÑIGA)

ss



SUPERFICIE DEL POLÍGONO NÚM. P-TULPP-25: 1,115.84 m²; como se indica en el plano P-TULPP-25; el cual se encuentra en el ANEXO "D".

29.- PREDIO: POLÍGONO P-TULPP-26

CLAVE DEL PREDIO NÚM. : P-TULPP-26

UBICACIÓN: TULTEPEC, ESTADO DE MÉXICO

DESCRIPCIÓN DEL POLÍGONO NÚM. P-TULPP-26

El polígono P-TULPP-26 inicia en el punto núm. 1, localizado en las coordenadas X: 487,384.0990, Y: 2,175,552.9418

Partiendo del punto núm. 1; con una distancia de 80.17 metros y un rumbo NORESTE de 18°01'39.90" se localiza el punto núm. 2; con una distancia de 29.33 metros y un rumbo SURESTE de 70°40'26.54" se localiza el punto núm. 3; con una distancia de 80.44 metros y un rumbo SUROESTE de 18°02'31.58" se localiza el punto núm. 4; con una distancia de 15.34 metros y un rumbo NOROESTE de 70°32'12.78" se localiza el punto núm. 5; con una distancia de 13.97 metros y un rumbo NOROESTE de 71°54'22.25" se localiza el punto núm. 1, el cual es el punto de inicio.

CUADRO DE COLINDANCIAS		
NORESTE	29.33 m	REMEDIOS JIMENEZ PEREZ
NOROESTE	80.70 m	RAFAELA ZUÑIGA LUNA
SURESTE	80.44 m	POLIGONO P-TULPP-27
SUROESTE	29.31 m	EN LINEA QUEBRADA; C. DE TERRACERIA

SUPERFICIE DEL POLÍGONO NÚM. P-TULPP-26: 2,359.00 m²; como se indica en el plano P-TULPP-26; el cual se encuentra en el ANEXO "D".

30.- PREDIO: POLÍGONO P-TULPP-27

CLAVE DEL PREDIO NÚM. : P-TULPP-27

UBICACIÓN: TULTEPEC, ESTADO DE MÉXICO

DESCRIPCIÓN DEL POLÍGONO NÚM. P-TULPP-27

El polígono P-TULPP-27 inicia en el punto núm. 1, localizado en las coordenadas X: 487,411.8371, Y: 2,175,543.4933

Partiendo del punto núm. 1; con una distancia de 80.44 metros y un rumbo NORESTE de 18°02'31.58" se localiza el punto núm. 2; con una distancia de 7.47 metros y un rumbo SURESTE

de 71°17'49.06" se localiza el punto **núm. 3**; con una distancia de 11.52 metros y un rumbo SURESTE de 70°30'36.97" se localiza el punto **núm. 4**; con una distancia de 10.32 metros y un rumbo SURESTE de 70°30'36.97" se localiza el punto **núm. 5**; con una distancia de 80.44 metros y un rumbo SUROESTE de 18°02'32.03" se localiza el punto **núm. 6**; con una distancia de 12.38 metros y un rumbo NOROESTE de 70°57'01.53" se localiza el punto **núm. 7**; con una distancia de 16.94 metros y un rumbo NOROESTE de 70°32'12.78" se localiza el punto **núm. 1**, el cual es el punto de inicio.

CUADRO DE COLINDANCIAS		
NORESTE	29.31 m	EN LINEA QUEBRADA; REMEDIOS JIMENEZ PEREZ; POLIGONO P-TULPP-28
NOROESTE	80.44 m	POLIGONO P-TULPP-26
SURESTE	80.44 m	CLL. XOCAPINCA
SUROESTE	29.32 m	EN LINEA QUEBRADA; C. DE TERRACERIA

SUPERFICIE DEL POLÍGONO NÚM. P-TULPP-27: **2,359.30 m²**; como se indica en el plano P-TULPP-27; el cual se encuentra en el ANEXO "D".

31.- PREDIO: POLÍGONO P-TULPP-27-A

CLAVE DEL PREDIO NÚM. : P-TULPP-27-A

UBICACIÓN: TULTEPEC, ESTADO DE MÉXICO

DESCRIPCIÓN DEL POLÍGONO NÚM. P-TULPP-27-A


El polígono **P-TULPP-27-A** inicia en el punto **núm. 1**, localizado en las coordenadas X: 487,449.5182, Y: 2,175,528.9948

Partiendo del punto **núm. 1**; con una distancia de 21.27 metros y un rumbo NORESTE de 18°33'24.20" se localiza el punto **núm. 2**; con una distancia de 59.30 metros y un rumbo NORESTE de 18°29'54.05" se localiza el punto **núm. 3**; con una distancia de 29.33 metros y un rumbo SURESTE de 73°52'27.55" se localiza el punto **núm. 4**; con una distancia de 80.44 metros y un rumbo SUROESTE de 18°29'53.60" se localiza el punto **núm. 5**; con una distancia de 29.36 metros y un rumbo NOROESTE de 74°06'48.26" se localiza el punto **núm. 1**, el cual es el punto de inicio.

CUADRO DE COLINDANCIAS		
NORESTE	29.33 m	JUANA PINEDA SILVA
NOROESTE	80.57 m	EN LINEA QUEBRADA; CLL. XOCAPINCA
SURESTE	80.44 m	POLIGONO P-TULPP-27-B; ELENA URBAN HERNANDEZ
SUROESTE	29.36 m	C. DE TERRACERIA

Handwritten initials

Handwritten signature
Página 24 de 32



SUPERFICIE DEL POLÍGONO NÚM. P-TULPP-27-A: **2,359.30 m²**; como se indica en el plano P-TULPP-27-A; el cual se encuentra en el ANEXO "D".

32.- PREDIO: POLÍGONO P-TULPP-27-B

CLAVE DEL PREDIO NÚM. : P-TULPP-27-B

UBICACIÓN: TULTEPEC, ESTADO DE MÉXICO

DESCRIPCIÓN DEL POLÍGONO NÚM. P-TULPP-27-B

El polígono P-TULPP-27-B inicia en el punto núm. 1, localizado en las coordenadas X: 487,500.1028, Y: 2,175,587.7594

Partiendo del punto núm. 1; con una distancia de 10.00 metros y un rumbo NORESTE de 18°29'53.60" se localiza el punto núm. 2; con una distancia de 6.75 metros y un rumbo SURESTE de 71°15'19.56" se localiza el punto núm. 3; con una distancia de 11.61 metros y un rumbo SUROESTE de 49°17'52.73" se localiza el punto núm. 4; con una distancia de 0.80 metros y un rumbo NOROESTE de 71°15'19.61" se localiza el punto núm. 1, el cual es el punto de inicio.

CUADRO DE COLINDANCIAS		
NORESTE	6.75 m	POLIGONO P-TULPP-29-A
NOROESTE	10.00 m	POLIGONO P-TULPP-27-A
SURESTE	11.61 m	MISMO PREDIO; (ANDRES HUERTA ESPINDOLA)
SUROESTE	0.80 m	ELENA URBAN HERNANDEZ

SUPERFICIE DEL POLÍGONO NÚM. P-TULPP-27-B: **37.24 m²**; como se indica en el plano P-TULPP-27-B; el cual se encuentra en el ANEXO "D".

33.- PREDIO: POLÍGONO P-TULPP-28

CLAVE DEL PREDIO NÚM. : P-TULPP-28

UBICACIÓN: TULTEPEC, ESTADO DE MÉXICO

DESCRIPCIÓN DEL POLÍGONO NÚM. P-TULPP-2

El polígono P-TULPP-28 inicia en el punto núm. 1, localizado en las coordenadas X: 487,443.8280, Y: 2,175,617.5824

Partiendo del punto núm. 1; con una distancia de 42.09 metros y un rumbo NORESTE de 49°17'52.73" se localiza el punto núm. 2; con una distancia de 19.27 metros y un rumbo SUROESTE de 18°01'39.90" se localiza el punto núm. 3; con una distancia de 17.27 metros y un

rumbo SUROESTE de 18°01'39.90" se localiza el punto núm. 4; con una distancia de 10.33 metros y un rumbo NOROESTE de 70°30'36.97" se localiza el punto núm. 5; con una distancia de 11.52 metros y un rumbo NOROESTE de 70°30'36.97" se localiza el punto núm. 1, el cual es el punto de inicio.

CUADRO DE COLINDANCIAS		
NORESTE	00.00 m	
NOROESTE	42.09 m	MISMO PREDIO; (REMEDIOS JIMENEZ PEREZ)
SURESTE	36.54 m	CLL. XOCAPINCA
SUROESTE	21.85 m	POLIGONO P-TULPP-27

SUPERFICIE DEL POLÍGONO NÚM. P-TULPP-28: 399.13 m2; como se indica en el plano P-TULPP-28; el cual se encuentra en el ANEXO "D".

34.- PREDIO: POLÍGONO P-TULPP-29-A

CLAVE DEL PREDIO NÚM. : P-TULPP-29-A

UBICACIÓN: TULTEPEC, ESTADO DE MÉXICO

DESCRIPCIÓN DEL POLÍGONO NÚM. P-TULPP-29-A

El polígono P-TULPP-29-A inicia en el punto núm. 1, localizado en las coordenadas X: 487,519.7066, Y: 2,175,652.8061

Partiendo del punto núm. 1; con una distancia de 24.83 metros y un rumbo SURESTE de 69°59'34.94" se localiza el punto núm. 2; con una distancia de 20.00 metros y un rumbo NORESTE de 17°22'42.20" se localiza el punto núm. 3; con una distancia de 3.73 metros y un rumbo SURESTE de 69°59'34.94" se localiza el punto núm. 4; con una distancia de 77.33 metros y un rumbo SUROESTE de 16°21'25.22" se localiza el punto núm. 5; con una distancia de 29.00 metros y un rumbo NOROESTE de 71°15'19.56" se localiza el punto núm. 6; con una distancia de 57.94 metros y un rumbo NORESTE de 16°28'26.08" se localiza el punto núm. 1, el cual es el punto de inicio.

CUADRO DE COLINDANCIAS		
NORESTE	48.56 m	EN LINEA QUEBRADA; SANTIAGO ROMAN FERNANDEZ; AURORA ELISA OVIEDO SUAREZ; CLL. 4TA. AVENIDA
NOROESTE	57.94 m	JUANA PINEDA SILVA
SURESTE	77.33 m	IGNACIO SUAREZ CANO
SUROESTE	29.00 m	POLIGONO P-TULPP-27-B; ELENA URBAN HERNADEZ

Handwritten initials

Handwritten signature
Página 26 de 32

SUPERFICIE DEL POLÍGONO NÚM. P-TULPP-29-A: 1,744.44 m²; como se indica en el plano P-TULPP-29-A; el cual se encuentra en el ANEXO "D".

VI. NOMBRE Y DOMICILIO DEL PROPIETARIO DEL BIEN MATERIA DE LA EXPROPIACIÓN (DOMICILIO QUE CORRESPONDE AL DOCUMENTO OFICIAL CON QUE SE IDENTIFICARON).

	CLAVE DE PREDIO	NOMBRE	DOMICILIO
1	P-TULPP-01	Ma. Bernardita Moran Gonzalez	Calle Zacapoaxtlas, número 64, Colonia Cerrito Colorado, C.P. 76116, Municipio de Querétaro, Estado de Querétaro.
2	P-TULPP-02	Juan Sosa Hurtado	Calle Plaza Boreal, número 5, Colonia Atlanta, C.P. 54740, Municipio de Cuautitlán Izcalli, Estado de México.
3	P-TULPP-04	J. Francisco Cortes Cortes	Calle Francisco Javier Mina, s/n, Barrio San Martin, C.P. 54960, Municipio de Tultepec, Estado de México.
4	P-TULPP-04-A	José Pilar Jiménez Montiel	Avenida Joaquín Montenegro, s/n, Barrio San Martin, C.P. 54960, Municipio de Tultepec, Estado de México.
5	P-TULPP-04-B	Sergio Jiménez Montiel	Calle Tlamelaca, s/n, Paraje Jajalpa, C.P. 54960, Municipio de Tultepec, Estado de México.
6	P-TULPP-05	Miguel Angel Vázquez Manzano	Calle Mira Lago, número 44, Colonia Cumbria, C.P. 54740, Municipio de Cuautitlán Izcalli, Estado de México.



7	P-TULPP-06	Guadalupe Rodriguez Miranda	Calle Vicuña, número 43, Poblado San Pedro Zacatenco, C.P. 7360, Delegación Gustavo A. Madero, Distrito Federal.
8	P-TULPP-07	J. Francisco Cortes Cortes	Calle Francisco Javier Mina, s/n, Barrio San Martin, C.P. 54960, Municipio de Tultepec, Estado de México.
9	P-TULPP-08	Antonia Alicia Rodriguez Jiménez	Calle Altamirano, s/n, Barrio Santa Isabel, C.P. 54960, Municipio de Tultepec, Estado de México.
10	P-TULPP-09-I	Gabriel Rodolfo UrbanUrban	Calle 5 de Mayo, número 2, Barrio San Antonio El Cuadro, C.P. 54960, Municipio de Tultepec, Estado de México.
11	P-TULPP-09-III	Rosa María UrbanUrban	Calle 5 de Mayo, número 2, Barrio San Antonio El Cuadro, C.P. 54960, Municipio de Tultepec, Estado de México.
12	P-TULPP-09-IV	Elia Andrea UrbanUrban	Calle 5 de Mayo, número 4, Barrio San Antonio El Cuadro, C.P. 54960, Municipio de Tultepec, Estado de México.
13	P-TULPP-09-VI	Elia Urban Chavez Y Pablo UrbanUrban	Calle 5 de Mayo, número 4, Barrio San Antonio El Cuadro, C.P. 54960, Municipio de Tultepec, Estado de México.
14	P-TULPP-10	María Luisa Martínez Hernández	Calle Quince de Septiembre, s/n, Barrio San Martin, C.P. 54960, Municipio de Tultepec, Estado de México.
15	P-TULPP-11	Lidia Valdez Cortes	Calle Nezahualcóyotl, s/n, Barrio Santa Isabel, C.P. 54960, Municipio de Tultepec, Estado de México.





 Página 28 de 32

16	P-TULPP-12	Beatriz Rodríguez Romero	Calle 5 de Mayo, número 56, Barrio San Martín, C.P. 54960, Municipio de Tultepec, Estado de México.
17	P-TULPP-13	Glaflra Vázquez Hernández	Calle Benito Juárez, número 13, Barrio Santa Isabel, C.P. 54960, Municipio de Tultepec, Estado de México.
18	P-TULPP- 13-A	Prisciliano Vázquez Hernández	Calle Venustiano Carranza, s/n, Barrio San Martín, C.P. 54960, Municipio de Tultepec, Estado de México.
19	P-TULPP-14	Luis Paulino Sánchez Meneses	Calle Joaquín Montenegro, número 6, Barrio San Martín, C.P. 54960, Municipio de Tultepec, Estado de México.
20	P-TULPP- 15-A	Rodolfo Rojas Oviedo	Calle Benito Juárez, s/n, Barrio San Martín, C.P. 54960, Municipio de Tultepec, Estado de México.
21	P-TULPP-16	Elisa Yolanda Lucina Vázquez Hernández	Calle Benito Juárez, número 11, Barrio Santa Isabel, C.P. 54960, Municipio de Tultepec, Estado de México.
22	P-TULPP-18	Rodolfo Rojas Oviedo	Calle Benito Juárez, s/n, Barrio San Martín, C.P. 54960, Municipio de Tultepec, Estado de México.
23	P-TULPP-20	Micaela Teresa UrbanNajera	Calle Francisco I. Madero, número 26, Barrio Santa Isabel, C.P. 54960, Municipio de Tultepec, Estado de México.
24	P-TULPP-21	Ricardo Flores Solano	Calle Zaragoza, número 11, Barrio San Antonio, C.P. 54960, Municipio de Tultepec, Estado de México.

25	P-TULPP-22	Micaela Teresa UrbanNajera	Calle Francisco I. Madero, número 26, Barrio Santa Isabel, C.P. 54960, Municipio de Tultepec, Estado de México.
26	P-TULPP-23-A	Guillermo Olivier Sánchez	Calle Nezahualcóyotl, s/n, Barrio Santa Isabel, C.P. 54960, Municipio de Tultepec, Estado de México.
27	P-TULPP-24	Álvaro Jesús Blanco Espinosa	Calle Diodoro Batalla, manzana 109, Lote 7, Colonia Santa Martha Acatitla, C.P. 9510, Delegación Iztapalapa, Distrito Federal.
28	P-TULPP-25	Merced Rojas Zúñiga	Avenida Joaquín Montenegro, número 46, Barrio San Rafael, C.P. 54960, Municipio de Tultepec, Estado de México.
29	P-TULPP-26	Rogelio Benítez Vega	Avenida 16 de Septiembre, número 24, Barrio Santa Isabel, C.P. 54960, Municipio de Tultepec, Estado de México.
30	P-TULPP-27	Gabino Urban Solano	Calle Independencia, número 13, Barrio San Rafael, C.P. 54960, Municipio de Tultepec, Estado de México.
31	P-TULPP-27-A	Pedro Ramírez Claudio	Avenida Joaquín Montenegro, número 25, Barrio San Antonio, C.P. 54960, Municipio de Tultepec, Estado de México.
32	P-TULPP-27-B	Andrés Huerta Espíndola	1a. Cerrada de San Miguel Otlica, s/n, Colonia San Miguel Otlica, C.P. 54960, Municipio de Tultepec, Estado de México.
33	P-TULPP-28	Remedios Jiménez Pérez	Calle Emiliano Zapata, número 21, Barrio San Juan, C.P. 54960, Municipio de Tultepec, Estado de México.


ff



34	P-TULPP-29-A	Miguel Alfredo Oviedo Suarez	Calle Naranjos, Poniente Arcos del Alba, Fraccionamiento Arcos del Alba, C.P. 54740, Municipio de Cuautitlán Izcalli, Estado de México.
----	--------------	------------------------------	---

VII. AL EFECTO, A LA PRESENTE SOLICITUD SE ACOMPAÑAN LOS SIGUIENTES ANEXOS QUE FORMAN PARTE INTEGRANTE DEL EXPEDIENTE DE EXPROPIACIÓN:

1. Dictamen Técnico **ANEXO A**; dentro del cual se establece la justificación de la causa de utilidad Pública.
2. Trazo de ubicación del "Circuito Exterior Mexiquense" Fase III, dentro del Municipio de Tultitlán, **ANEXO B**.
3. Larguillo de ubicación de los predios a expropiar, **ANEXO C**.
4. Planos topográficos de los predios a expropiar, **ANEXO D**.
5. Búsqueda en el Registro Público de la Propiedad (hoy Instituto de la Función Registral del Estado de México), **ANEXO E**.
6. Búsqueda en Catastro de los predios a expropiar, **ANEXO F**.
7. Constancia de que el inmueble afectado carece de valor histórico, cultural o artístico. **ANEXO G**.
8. Constancia de que el inmueble afectado no está destinado a un servicio público, **ANEXO H**.
9. Constancia de régimen no ejidal, **ANEXO I**.
10. Avalúo individual emitido por IGECEM, **ANEXO J**.




VIII. EL PLAZO MÁXIMO EN EL QUE SE DEBERÁ DESTINAR EL BIEN EXPROPIADO A LA CAUSA DE UTILIDAD PÚBLICA:

Se aclara que ya fue destinado el bien del que se solicita la expropiación a la causa de utilidad pública.

De acuerdo con lo antes señalado a Usted,

C. GOBERNADOR CONSTITUCIONAL DEL ESTADO DE MÉXICO, Atentamente pido:

PRIMERO. Tenerme por presentado cumpliendo con todas las formalidades que señala la legislación correspondiente para dar inicio al proceso expropiatorio de los predios descritos, por causa de utilidad pública.

SEGUNDO. Admitir la presente solicitud y en su momento dictar resolución en la que se decrete la expropiación por causa de utilidad pública.

Sin más por el momento, le reitero mi más distinguida consideración.

Atentamente

Ing. Carlos F. Partida Pulido
El Director General del SAASCAEM


Ccp. Archivo/Minutario
CFPP/EHF/dmne

