



TDB
TEALNEPANTLA de OAX 2016
Gobierno Abierto 2016

COPACI 2016 – 2018

UNIDAD ADOLFO LOPEZ MATEOS

PROGRAMA DE TRABAJO

COMISARÍA GENERAL DE SEGURIDAD PÚBLICA


En virtud del alto índice delictivo, se solicita a la Comisaría de Seguridad Pública, se destinen dos patrullas y dos motocicletas para uso exclusivo de la Unidad Habitacional Adolfo López Mateos.


El uso de motocicletas es ideal, dado que la Unidad Habitacional cuenta con múltiples andadores por los que es imposible transitar con patrullas.

DIRECCIÓN GENERAL DE MEDIO AMBIENTE

- Existen árboles muertos que requieren ser derribados y retirados, ya que resultan ser causa de inseguridad para los habitantes de esta Unidad Habitacional, por lo que se requiere la autorización por parte de la Dirección General de Medio Ambiente a fin de tramitar ante la Dirección de Servicios Urbanos el retiro de los mencionados árboles.
- Asimismo, es indispensable obtener autorizaciones necesarias para realizar el trámite respectivo para solicitar la poda de árboles







DIRECCIÓN GENERAL DE OBRAS PÚBLICAS

El COPACI considera necesario se lleve a cabo en la Unidad Habitacional, la construcción de rampas para personas con discapacidad.

TRÁNSITO Y VIALIDAD

- En la Unidad Habitacional Adolfo López Mateos, se cuenta con escasa señalización vial, por lo que se requiere se realice dicha señalización en diversas áreas de la Unidad
- Pintado de cebra al principio final de calles
- Pintado de topes en Calzada de Granjas y Circuito Viveros Sur


TRÁNSITO Y VIALIDAD

Aplicar Programa Permanente de Retiro de Vehículos

La unidad Adolfo López Mateos fue planeada para que cada uno de los propietarios que no contaran con garaje en su domicilio, pudieran utilizar un espacio para estacionar un automóvil por vivienda en las áreas destinadas para tal fin.


Sin embargo, a la fecha, existen vecinos que ocupan dichas áreas para dejar estacionados permanentemente más de un automóvil antiguo sin tener movilidad, como es el caso de los vehículos que se encuentran en el estacionamiento de la Escuela Francisco Zarco.


Se solicita la intervención de un mediador a fin de que logre hablar con el vecino propietario de dichos automóviles y en caso de no lograr algún acuerdo se realice el retiro de los automóviles de referencia













DIRECCIÓN GENERAL DE SERVICIOS URBANOS

El servicio de recolección de basura es excelente, sin embargo, un alto porcentaje de los habitantes de esta Unidad Habitacional, ha tomado por costumbre depositar sus bolsas de basura en la vía pública, lo que ha originado varios tiraderos clandestinos, creando focos de infección y criadero de fauna nociva.

El COPACI preocupado por lo anterior, propone llevar a cabo, conjuntamente con la Dirección Servicios Urbanos y apoyados por elementos de Seguridad Pública, campañas a fin de erradicar los indeseables tiraderos clandestinos.





DIRECCIÓN GENERAL DE SERVICIOS URBANOS

Con relación al aspecto que presentan los escasos parques y jardines ubicados en la unidad habitacional se requiere se lleve a cabo lo siguiente:

- limpieza de parques y jardines
- mejora de parques y jardines
- mantenimiento de parques y jardines

Los parques que requieren lo anterior son parque central y parque de las Bugambilias, así como, algunas de los jardines ubicados en las "placitas"

DIRECCIÓN GENERAL DE SERVICIOS URBANOS

ILUMINACIÓN

No obstante que existe iluminación en prácticamente toda la Unidad, se ha detectado la falta de postes y la colocación brazos y luminarias en diversas aéreas, tomando en consideración que la mayoría de los pasos peatonales son estrechos andadores. La iluminación de calidad es especialmente importante, en virtud de que la delincuencia utiliza las zonas menos iluminadas para efectuar robos y asaltos. Asimismo, es indispensable la sustitución de los postes de la CFE que se encuentran con un grave deterioro.

ECOLOGÍA Y SERVICIOS URBANOS

Uno de los problemas existentes en la unidad habitacional Adolfo López Mateos, es el deterioro que tienen la mayoría de las banquetas y andadores, a consecuencia del crecimiento de las raíces de árboles, las cuales, han fracturado el pavimento, ocasionando accidentes que han sido catalogados desde leves hasta graves, siendo la población de adultos mayores la más afectada.

Por tratarse de un tema donde deben intervenir dos direcciones del ayuntamiento se sugiere:

1. se realice una inspección por parte de la dirección de ecología para que determine si efectivamente son las raíces de los árboles las que han ocasionado el quiebre y desplazamiento del concreto, y de ser así, se otorgue la autorización respectiva a fin de tramitar ante la dirección de servicios urbanos, se realice la poda de dichas raíces
2. Una vez realizada la poda de raíces por parte de la Dirección de Servicios Urbanos, se lleve a cabo la reconstrucción de las áreas afectadas
3. Para concluir, se realice pintado de guarniciones de la Unidad Habitacional

A continuación se relaciona la dirección de las zonas más afectadas y asimismo, se anexa mapa, señalando dicha ubicación, así como, fotografías

Calle de Manzano en ambas aceras (entre Gustavo Baz y calle de Begonias)

Calzada de Granjas:

Calzada del Huerto

Granjas casi esquina Gustavo Baz (enfrente sitio de taxis)

Granjas 2ª (enfrente)

Granjas esquina Begonias

Granjas entre los edificios 85 y 75

Granjas 75 (a un costado del edificio 75)

Granjas 63 8ª un lado del edificio 63)

Granjas a la altura de la casa 55a (en la acera de enfrente)

Granjas entre calzada del huerto y calzada del naranjo)

Granjas (enfrente de Plaza del Naranjo)

Granjas 18


Huerto 17


Huerto casi esquina con Hiedra


Casi todo el frente de la escuela secundaria "Lic. Adolfo López Mateos"


Enfrente de la Escuela Primaria Francisco Zarco

Andador del Maguey, entre otras.






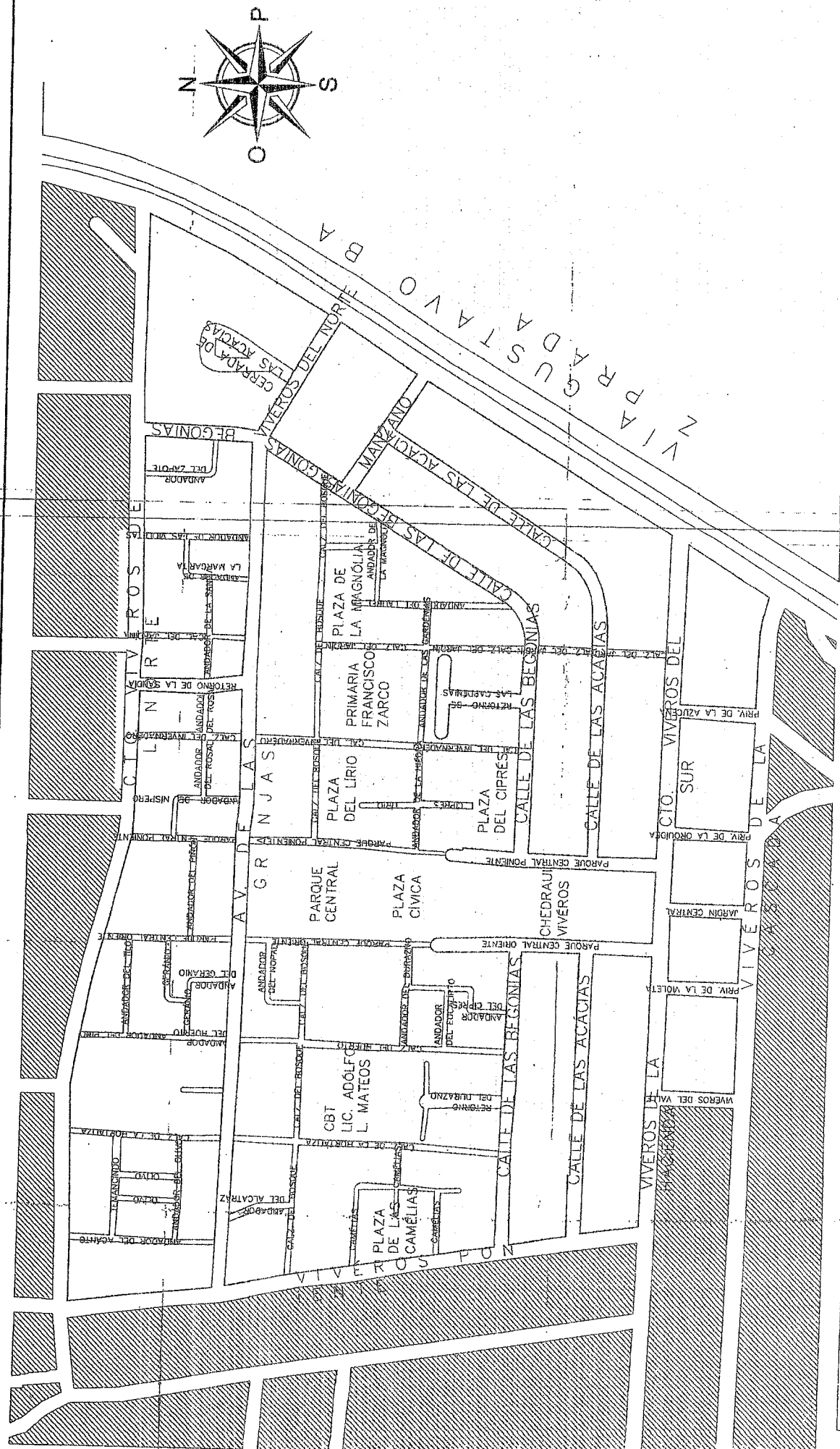















DESARROLLO URBANO

El COPACI a petición de los Habitantes de la Unidad Habitacional, solicitan la construcción de una caseta de vigilancia, proponiendo el espacio ubicado en Calzada de las Granjas y Retorno de la Sandia (actualmente se utiliza dicho espacio como basurero clandestino).

Lo anterior en virtud de que hasta el día de hoy la delincuencia ha rebasado a la autoridad, particularmente sobre esta calle, en la cual se han reportado una gran cantidad de robos de automóviles, así como de accesorios de autopartes de autos estacionados, cabe señalar que esta calle de Granjas es la vía más rápida para acceder a la Av. Gustavo Baz, lugar por donde habitualmente se fugan los delincuentes

