



**“2016. Año del Centenario de la Instalación del Congreso Constituyente”**

**Fecha: 14 de octubre de 2016**

**Oficio No: SM. 2805/2016**

**LIC. LLUVIA DE BERENICE TORRES GONZÁLEZ  
TITULAR DE LA UNIDAD MUNICIPAL DE TRANSPARENCIA, ACCESO  
A LA INFORMACIÓN PÚBLICA Y PROTECCIÓN DE DATOS PERSONALES  
P R E S E N T E.**

Sirva este medio para expresarle un cordial saludo, al mismo tiempo en atención a su oficio **PM/UMTAIPDP/01330/2016**, relacionado con la petición de acceso a la información con número de folio **SAIMEX 00691/TLALNEPA/IP/2016**, por medio del cual solicita con fundamento a los artículos, 50 y 53 fracciones I, II, III, IV, XIII, XIV de la Ley de Transparencia y Acceso a la Información Pública del Estado de México y Municipios, le sea proporcionada la siguiente información:

**Solicito al área de Patrimonio Municipal lo siguiente: Documento en el cual aparezca la delimitación de la Colonia Constitución de 1917.**


Derivado de lo anterior, me permito hacerle llegar original del oficio CPM/I 120/2016, signado por el C. José Carlos Barriga Vélez, Coordinador de Patrimonio Municipal, a través del cual anexa la información que refiere el solicitante. Lo anterior, le comunico en términos de lo previsto en el artículo 59, fracción II, de la Ley de Transparencia y Acceso a la Información Pública del Estado de México y Municipios. Solicitando se tenga por cumplimentado en sus términos, la solicitud que nos ocupa.


Sin otro particular, aprovecho la oportunidad para expresarle con mi reconocimiento, las muestras de mi consideración distinguida.

**A T E N T A M E N T E**

**LIC. JOSÉ FRANCISCO LOZADA CHÁVEZ  
SECRETARIO DEL AYUNTAMIENTO**

c.c.p.- Lic. Aurora Denisse Ugalde Alegría, Presidenta Municipal Constitucional.- **Para su superior conocimiento.**  
c.c.p.- C. Arturo Saavedra Cruz, Subsecretario del Ayuntamiento.- **Presente.**  
c.c.p.- José Luis Sánchez Moreno, Servidor Público Habilitado.- **PARA SU SEGUIMIENTO.**  
c.c.p.- Expediente/Archivo.  
JFLCH/FMSR/jluis\*\*





H. Ayuntamiento Constitucional  
de Tlalnepantla de Baz  
2016 - 2018



Secretaría del Ayuntamiento  
Subsecretaría del Ayuntamiento  
Coordinación de Patrimonio

2016. "AÑO DEL CENTENARIO DE LA INSTALACIÓN DEL CONGRESO CONSTITUYENTE"

CPM/1120 /2016.

Tlalnepantla de Baz a 5 de octubre del 2016.

LIC. JOSÉ FRANCISCO LOZADA CHÁVEZ  
SECRETARIO DEL AYUNTAMIENTO  
PRESENTE:

En atención al oficio SM .2805/2016, en referencia al escrito PM/UMTAIPDP/01330/2016, con la petición de acceso a la información con número de folio SAIMEX 0069/TLALNEPA/IP/2016, signado por la Lic. Lluvia de Berenice Torres González, Titular de la Unidad de Transparencia , Acceso a la Información Pública y Protección de Datos Personales, por medio del cual solicita:

**Solicita documentación en el cual aparezca la delimitación de la Colonia Constitución de 1917.**

En atención a lo solicitado, le anexo al presente, copia de la poligonal de la Colonia Constitución trazado en la Cartografía E-2 del Plan Municipal de Desarrollo Urbano de Tlalnepantla vigente.

Sin más por el momento quedo de usted.

ATENTAMENTE

C. JOSÉ CARLOS BARRIGA VELEZ.  
COORDINADOR DE PATRIMONIO MUNICIPAL



C.c.p. - Lic. Aurora Denisse Ugalde Alegria – Presidenta Municipal Constitucional – Para su Superior Conocimiento.

C.c.p. - Lic. José Francisco Lozada Chávez – Secretario del Ayuntamiento - Para su conocimiento.

C.c.p. - Lic. Arturo Saavedra Cruz – Subsecretario del Ayuntamiento - Para su conocimiento.


C.c.p. - Lic. Lluvia de Berenice Torres González – Unidad Municipal de Transparencia, Acceso a la Información Pública y Protección de Datos Personales – En atención al – SAIMEX/00691/TLALNEPA/2016.

ARCHIVO/JCBV/JLPL/aer.

8





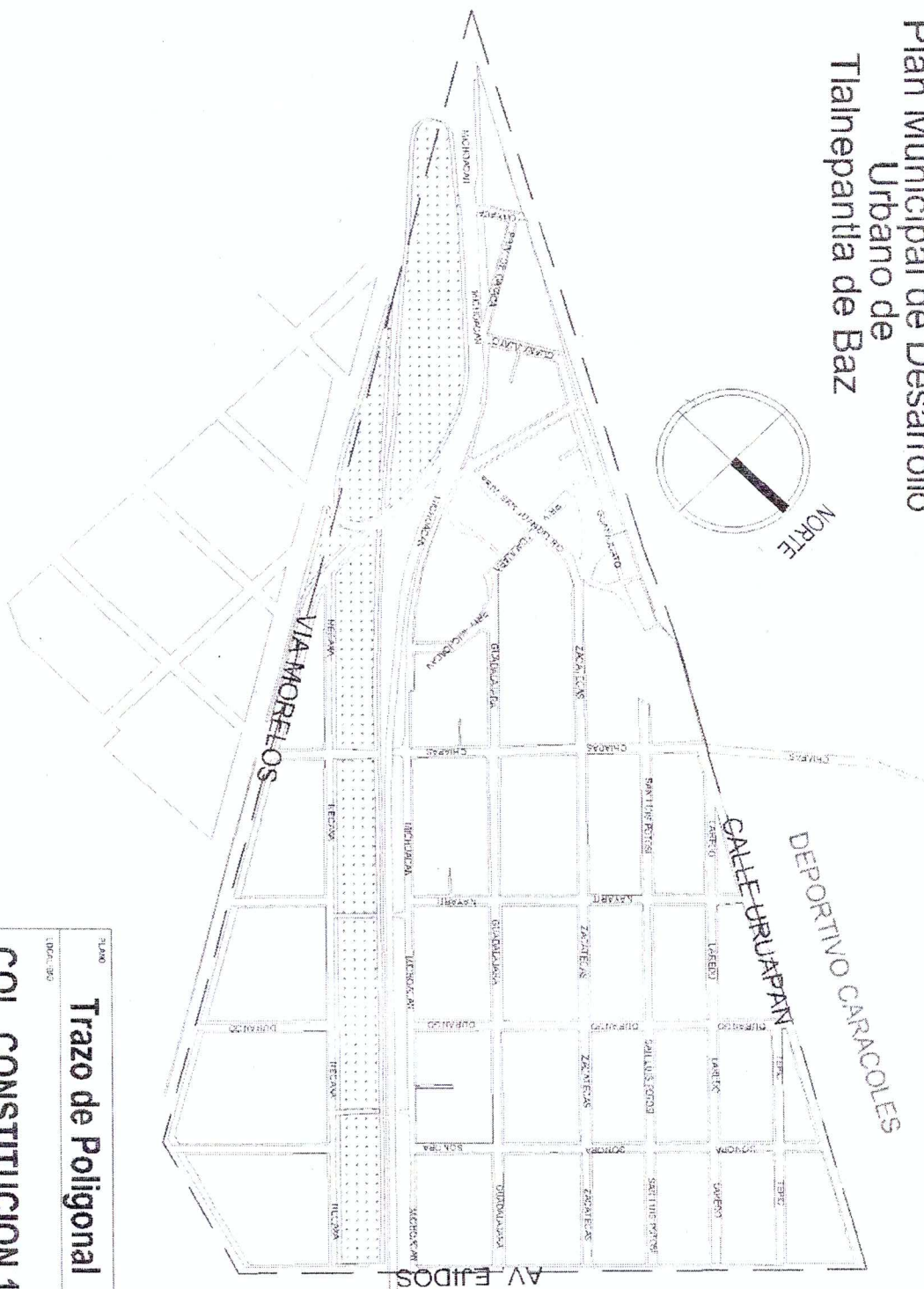
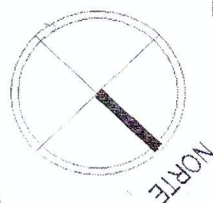


H. Ayuntamiento Constitucional  
de Tlalnepantla de Baz  
2016 - 2018



Secretaría del Ayuntamiento  
Subsecretaría del Ayuntamiento  
Coordinación de Patrimonio

# Plan Municipal de Desarrollo Urbano de Tlalnepantla de Baz



MUNICIPIO DE ECATEPEC

PLANO	<b>Trazo de Poligonal</b>	
LOCALIDAD	<b>COL. CONSTITUCION 1917</b>	
PROYECTO	Estructura Urbana y Usos de Suelo	
FECHA DE ELABORACION	SEPTIEMBRE 2008	
CLASIFICACION	<b>E-2</b>	