



JESÚS MONROY MONROY
PRESIDENTE MUNICIPAL COSNTITUCIONAL
DE JOCOTITLÁN 2013 - 2015



CABILDO DE JOCOTITLÁN

PLAN DE DESARROLLO MUNICIPAL 2013-2015



Lic. Jesús Monroy Monroy
Presidente Municipal Constitucional



LAE. Mario Erasto Benhumes Sánchez
Síndico Municipal
HACIENDA, CONTRALORIA Y FISCALIZACIÓN.



Mtra. Begonia Plata Castañeda
Primer Regidor
EDUCACIÓN, CULTURA,
DEPORTE, RECREACIÓN Y SALUD.



C. Ricardo López Sánchez
Segundo Regidor
PRESERVACIÓN Y
RESTAURACIÓN DEL MEDIO AMBIENTE.



C. Teresa Eréndira Martínez Nava
Tercer Regidor
DESARROLLO SOCIAL,
TURISMO Y ASUNTOS INDÍGENAS.



Prof. José Ángeles Contreras
Cuarto Regidor
REVISIÓN Y ACTUALIZACIÓN DE
LA REGLAMENTACIÓN MUNICIPAL,
PARTICIPACIÓN CIUDADANA Y EMPLEO.



C. Rogelia Gil Velasco
Quinto Regidor
FOMENTO AGROPECUARIO Y FORESTAL.



LAE. Joel González Sánchez
Sexto Regidor
OBRAS PÚBLICAS Y DESARROLLO URBANO.



Lic. José Luis López Mendoza
Séptimo Regidor
AGUA, DRENAJE,
ALCANTARILLADO, MERCADOS Y RASTROS.



C. Jaime Barrios Guadarrama
Octavo Regidor
PARQUES, JARDINES Y PANTEONES.



C. Margarito García Moreno
Noveno Regidor
POBLACIÓN Y ATENCIÓN AL MIGRANTE.



C. Serafin Cruz Sánchez
Décimo Regidor
ALUMBRADO PÚBLICO.



Iván de Jesús Esquer Cruz
Secretario del Ayuntamiento



ESTRUCTURA DEL PLAN DE DESARROLLO MUNICIPAL 2013-2015

PLAN DE DESARROLLO MUNICIPAL 2013-2015

1. PRESENTACIÓN DEL PLAN DE DESARROLLO MUNICIPAL	
1.1. Mensaje De Gobierno y Compromiso Político	7
1.2. Objetivo General	9
1.3. Marco Legal	11
1.4. Sectores que Participan en la Formulación del Plan de Desarrollo Municipal y Programas de Gobierno que lo Integran (Participación Democrática)	14
1.5. Planeación Estratégica (Misión y Visión del Gobierno Municipal)	16
2. CONTEXTO NACIONAL Y ESTATAL Y SU RELACIÓN CON EL MUNICIPIO	20
3. DIAGNÓSTICO	23
3.1. Diagnóstico Territorial	23
3.1.1. Delimitación y Estructura Territorial	23
3.1.2. Medio Físico	23
3.1.3. Dinámica Demográfica	25
4. TEMAS ESTRUCTURALES POR PILARES TEMÁTICOS Y EJES TRANSVERSALES	32
4.1. Diagnóstico	32
4.2. Prospectiva	33
4.3. Obras y Acciones de Alto Impacto y compromisos Gubernamentales	47
4.4. Obra Pública y acciones en Proceso	50
5. TEMAS DE DESARROLLO	51
5.1. Pilar Temático Gobierno Solidario	51
5.1.1. Tema: Núcleo Social y Calidad de Vida	51
5.1.2. Tema: Grupos Vulnerables	62
5.2. Pilar Temático Municipio Progresista	70
5.2.1. Tema: estructura y ocupación de la superficie municipal	70
5.2.2. Tema: Actividades económicas del Municipio	74
5.2.3. Tema: Empleo	76
5.2.4. Tema: Servicios públicos	78
5.2.5. Tema: Abasto y comercio	83

5.2.6. Tema: Situación e infraestructura de las comunicaciones y el transporte	84
5.2.7. Tema: Asentamientos humanos	86
5.2.8. Tema : Imagen urbana y turismo	88
5.2.9. Tema: Conservación del medio ambiente	89
5.3. Pilar Temático Sociedad Protegida	90
5.3.1. Tema: Seguridad pública y procuración de justicia	90
5.3.2. Tema: Derechos humanos	92
5.3.3. Tema: Protección civil	93
5.4. Ejes transversales para una Gestión Gubernamental Distintiva	94
5.4.1. Tema: Gobierno Eficiente que Genere Resultados	94
5.4.2. Tema: Financiamiento para el Desarrollo	97
6. VINCULACIÓN DE LOS PLANES DE DESARROLLO MUNICIPAL 2013-2015 CON LOS SISTEMAS DE PLANEACIÓN NACIONAL Y ESTATAL	101
6.1. Sistema de Planeación Democrática	101
7. CRITERIOS PARA LA INSTRUMENTACIÓN DEL PLAN DE DESARROLLO MUNICIPAL 2013 – 2015	107
7.1.1. Procesos de Programación, Presupuestación y Control de la Gestión Municipal	108
7.1.2. Convenios para el Desarrollo Municipal	113
7.1.3. Demanda Social	114
8. CRITERIOS GENERALES PARA LA EVALUACION DEL PLAN DE DESARROLLO MUNICIPAL Y SUS PROGRAMAS	117
8.1. Esquema para la Integración del Proceso de Evaluación del Plan	117
8.2. Sistema Municipal de Información	136



1. PRESENTACIÓN DEL PLAN DE DESARROLLO MUNICIPAL

1.1 Mensaje De Gobierno y Compromiso Político

Jocotitlán en la actualidad se ha caracterizado como un Municipio de profundos contrastes, donde han convivido en su pasado lleno de historia y el interés legítimo de su población por el crecimiento, el desarrollo y la modernidad. He ahí la importancia del actuar del Gobierno Municipal, ya que a este se le deberá entender como el factor fundamental que detone de manera conjunta el desarrollo económico y social, que con tanta demanda ha solicitado su población. Sin embargo, en esa explosión de desarrollo se deberá tener la precaución de instituir una nueva vocación municipal, que convine de manera eficaz la gran riqueza histórica, las tradiciones y la tranquilidad social con la modernidad y los beneficios de esta última.

Este gran reto de renovar la vocación municipal, implica desde el origen renovar y actualizar a la administración pública, sus procedimientos y mecanismos de atención; ver al ciudadano no como una parte del proceso de gobernar, si no visualizarlo como el eje las acciones y políticas, es más transitar al ciudadano de ser un usuario, a ser el actor del desarrollo municipal.

En se sentido en la Administración 2013-2015 generamos un modelo de gobernar de manera incluyente, integral e itinerante; incluyente porque antepondremos intereses personales por el interés común y por el consenso con todas la expresiones ideológicas, políticas y sociales de nuestro municipio, integral porque realizaremos una gestión transversal que ocupe y procure a las distintas necesidades e itinerante porque generaremos un Ayuntamiento móvil, donde visitaremos y atenderemos a cada una de las comunidades, otorgando audiencia pública, captando directamente las necesidades y realizando un programa permanente de atención ciudadana.

Sabemos que somos herederos de un pueblo que se forjo en los campos de labranza, por ello nos hemos comprometido con la reactivación de nuestra mayor actividad económica que es el sector agropecuario, tenemos plena conciencia de generar desarrollo con una política firme de producción rural, apostándole a la inclusión de nuevos cultivos y tecnologías.

Seremos facilitadores para que la ciudadanía tenga acceso a los servicios de salud y educación, de una manera cercana con calidad y calidez, propiciando la inclusión de los grupos vulnerables, y siendo un factor de mejora de la calidad de vida.

Detonar el desarrollo, no solo implica ser incluyente con diferentes núcleos sociales, requiere también valorar y respetar el medio ambiente, crecer de manera sustentable y armónica, relacionándonos amigablemente con nuestros recursos naturales, potenciando sus virtudes y bondades no sólo en lo inmediato si no con conciencia y visión de futuro.

Este Plan de Desarrollo Municipal 2013 – 2015, no solo incluye la visión, la voluntad y el compromiso político del Gobierno Municipal, sino también representa a la sociedad Jocotitlense, quien participó de manera activa, aportando ideas, propuestas, señalando carencias y oportunidades de mejora, a través de los diferentes esquemas de participación democrática que se pusieron al alcance de sus manos. Todo ello agrupado en tres grandes pilares: Gobierno Solidario, Municipio Progresista y Sociedad Protegida, mismos que se encuentran vinculados a tres ejes transversales: Gestión Gubernamental Distintiva, Gobierno Eficiente que Genere Resultados y Financiamiento para el Desarrollo, con lo cual se delineará el comportamiento de la administración municipal.

En suma lo que se describe en estas páginas es el compromiso con el pueblo de Jocotitlán, el compromiso que se asume de manera mutua entre población y gobierno para dar respuesta a las diferentes necesidades de los habitantes, el compromiso a darle dirección y rumbo a los proyectos, inquietudes e ideas que vislumbran el auge, el progreso, pero también a las ideas que añoran las tradiciones, la vida aplacible, la sana convivencia, y el rescate de los valores. Es el compromiso de heredarle a las futuras generaciones el hogar que todos deseamos, es el compromiso de trabajar juntos pueblo y gobierno por la grandeza de Jocotitlán.

JESÚS MONROY MONROY
PRESIDENTE MUNICIIPAL
DE JOCOTITLÁN
2013 - 2015



1.2 Objetivo General

El Plan de Desarrollo Municipal de Jocotitlán en su edición 2013 -2015, se constituye en el documento que guía y dicta la política municipal como producto del consenso y acuerdo con los diferentes grupos de la sociedad, quienes de diversas formas han identificado sus prioridades en materia de obra pública, servicios y programas; además de incluir la oferta y compromisos políticos asumidos en campaña, todo esto integrados en una solo proyecto.

Generado en el marco de la planeación democrática, partimos de un diagnóstico integral recopilado a través de escuchar a la población desde la campaña política, la audiencia pública, la recepción de solicitudes y propuestas, la consulta a autoridades federales, estatales y auxiliares que tienen interacción con el municipio, además de los foros de consulta.

Para volver realidad los proyectos, metas y acciones aquí planteadas, establecemos, bases sólidas de presupuestación y evaluación, con indicadores para cada proyecto.

Por tal motivo establecemos que el objetivo general del Plan de Desarrollo Municipal 2013-2015 será detonar el desarrollo económico y social, al dirigir las acciones y proyectos de la administración municipal alineados a los esquemas de las tres esferas de gobierno de una manera integral a través de sus tres pilares: Gobierno Solidario, Municipio Progresista y Sociedad Protegida, alimentados de manera transversal por los ejes de Gestión Gubernamental Distintiva, Gobierno Eficiente que Genere Resultados y Financiamiento para el Desarrollo, teniendo metas concretas y cuantificables, permitiendo con ello que se dé cumplimiento a los compromisos de gobierno.

Con la finalidad de concretar los resultados deseados del presente Plan, se integran objetivos específicos que contribuyen a darle valor y rumbo a las acciones proyectadas, los cuales se definen de la siguiente manera:

- Generar un documento que proyecte por los próximos tres años las acciones del gobierno, organismos descentralizados, dependencias e institutos, y que a la vez le dé certeza de acción e inversión al sector privado.
- Alinear las estrategias y líneas de acción municipal, para que guarden congruencia con las políticas nacionales y estatales.
- Constituir una herramienta documental que permita una gestión eficaz por medio de dar origen a los planes y programas de operación municipal.

- Facilitar las decisiones de acción y actuación cotidianas por medio de metas y objetivos estratégicos de desarrollo, previamente analizados y consensados.
- Fortalecer el desarrollo fomentando la activa participación social, en las acciones y obras de la administración pública.
- Optimizar, y realizar un manejo eficiente y eficaz de los recursos públicos.
- Facilitar la sistematización, el seguimiento y la evaluación de las acciones que resulten de la planeación estratégica.

Como todo objetivo planteado, su fin último radica en generar los resultados esperados por el gobierno y la sociedad, por tal motivo, éste se plantea de una manera tal que sean la evaluación quien determine si los resultados son adecuados y en caso de no serlo, se contempla la flexibilidad del mismo, para ser reconducido conforme a las expectativas y a la Ley de Planeación.

La responsabilidad de la evaluación y seguimiento recaerá en la Dirección de Planeación del Municipio, retroalimentándose de diferentes dependencias y organismos que integran el Gobierno de Jocotitlán.



1.2. Marco Legal

Respetando y acatando la normatividad competente en materia de planeación, programación e información, además de lo referido por el Sistema de Planeación Democrática, para la formulación del Plan de Desarrollo Municipal nos regimos por las siguientes disposiciones:

LEY ORGÁNICA MUNICIPAL DEL ESTADO DE MÉXICO

EN SU ARTÍCULO 31 FRACCIÓN XXI COMO UNA DE LAS ATRIBUCIONES DE LOS AYUNTAMIENTOS EL FORMULAR, APROBAR Y EJECUTAR LOS PLANES DE DESARROLLO MUNICIPAL Y LOS PROGRAMAS CORRESPONDIENTES QUE DE ÉL SE DERIVEN; ASIMISMO, EN EL ARTÍCULO 114, SE IDENTIFICA LA RESPONSABILIDAD DE "CADA AYUNTAMIENTO PARA ELABORAR SU PLAN DE DESARROLLO MUNICIPAL Y LOS PROGRAMAS DE TRABAJO NECESARIOS PARA SU EJECUCIÓN, EN FORMA DEMOCRÁTICA Y PARTICIPATIVA".

EN EL ARTÍCULO 115 DE LA MISMA LEY SE PREVÉ QUE "LA FORMULACIÓN, APROBACIÓN, EJECUCIÓN, CONTROL Y EVALUACIÓN DEL PLAN Y PROGRAMAS MUNICIPALES, ESTARÁN A CARGO DE LOS ÓRGANOS, DEPENDENCIAS O SERVIDORES PÚBLICOS QUE DETERMINEN LOS AYUNTAMIENTOS CONFORME A LAS NORMAS LEGALES DE LA MATERIA Y LAS QUE CADA CABILDO DETERMINE"; POR LO QUE EL ARTÍCULO 116 DE ESTE MISMO ORDENAMIENTO ESTABLECE DERIVADO DE LA REFORMA DEL 31 DE JULIO DEL 2012, PUBLICADA EN EL PERIÓDICO OFICIAL GACETA DEL GOBIERNO NO. 19, QUE EL PLAN DE DESARROLLO MUNICIPAL DEBERÁ SER ELABORADO, APROBADO Y PUBLICADO, DENTRO DE LOS PRIMEROS TRES MESES DE LA GESTIÓN MUNICIPAL.

LOS ARTÍCULOS 117 - 118.- SEÑALA EL CONTENIDO MÍNIMO DEL PLAN, EL ARTÍCULO 119.- DETERMINA QUE EL PLAN DE DESARROLLO SE COMPLEMENTARÁ CON PROGRAMAS ANUALES, SECTORIALES DE LA ADMINISTRACIÓN MUNICIPAL Y PROGRAMAS ESPECIALES DE ORGANISMOS..., MIENTRAS QUE EL 120 DETERMINA QUE EN LA ELABORACIÓN DE SU PLAN DE DESARROLLO, LOS AYUNTAMIENTOS BRINDARÁN LO NECESARIO PARA PROMOVER LA PARTICIPACIÓN Y CONSULTA POPULAR.

LEY DE PLANEACIÓN DEL ESTADO DE MÉXICO Y MUNICIPIOS.

ESTABLECE EN SU ARTÍCULO 3 QUE EL DESARROLLO DE LA ENTIDAD Y SUS MUNICIPIOS SE SUSTENTA EN EL PROCESO DE LA PLANEACIÓN DEMOCRÁTICA EN CONGRUENCIA CON LA PLANEACIÓN NACIONAL; INTEGRANDO AL SISTEMA DE PLANEACIÓN DEMOCRÁTICA PARA EL DESARROLLO DEL ESTADO DE MÉXICO Y MUNICIPIOS, LOS PLANES DE DESARROLLO MUNICIPAL; SITUACIÓN QUE TAMBIÉN QUEDA ESTABLECIDA EN EL ARTÍCULO 14 FRACCIÓN DE LA CITADA LEY

LA COMPETENCIA DE LOS AYUNTAMIENTOS EN MATERIA DE PLANEACIÓN DEMOCRÁTICA QUEDA ESTABLECIDA EN EL ARTÍCULO 19 FRACCIONES:

- I. ELABORAR, APROBAR, EJECUTAR, DAR SEGUIMIENTO Y EVALUAR EL PLAN DE DESARROLLO MUNICIPAL Y SUS PROGRAMAS;
- II. ESTABLECER LAS UNIDADES DE INFORMACIÓN, PLANEACIÓN, PROGRAMACIÓN Y EVALUACIÓN Y/O SUS EQUIVALENTES;
- III. AFIRMA QUE COMPETE A LOS AYUNTAMIENTOS EN MATERIA DE PLANEACIÓN DEMOCRÁTICA PARA EL DESARROLLO: "ASEGURAR LA CONGRUENCIA DEL PLAN DE DESARROLLO MUNICIPAL CON LOS PLANES ESTATAL Y NACIONAL DE DESARROLLO; ASÍ COMO CON LOS PROGRAMAS SECTORIALES, REGIONALES Y ESPECIALES QUE SE DERIVEN DE ÉSTOS, MANTENIENDO UNA CONTINUIDAD PROGRAMÁTICA DE MEDIANO Y LARGO PLAZOS".

ARTÍCULO 22 (REFORMADO EL 31 DE JULIO DEL 2012 EN GACETA DE GOBIERNO NO. 19) SE ESTABLECE QUE LOS PLANES DE DESARROLLO SE FORMULARÁN, APROBARÁN Y PUBLICARÁN EN TRES MESES PARA LOS AYUNTAMIENTOS CONTADOS A PARTIR DEL INICIO DEL PERIODO CONSTITUCIONAL DE GOBIERNO, TOMANDO EN CUENTA LAS APORTACIONES Y OPINIONES DE LOS DIVERSOS GRUPOS DE LA SOCIEDAD Y HABRÁ DE CONSIDERAR EL PLAN PRECEDENTE PARA IDENTIFICAR Y ASEGURAR LA CONTINUIDAD Y CONSECUCIÓN DE AQUELLOS PROGRAMAS QUE POR SU IMPORTANCIA SEAN ESTRATÉGICOS O DE LARGO PLAZO.

LOS PLANES DE DESARROLLO MUNICIPAL, DESPUÉS DE APROBADOS QUEDARÁN VIGENTES DURANTE EL PERIODO CONSTITUCIONAL O HASTA LA PUBLICACIÓN DEL PLAN DEL SIGUIENTE PERIODO Y DEBERÁN SER PUBLICADOS EN GACETA MUNICIPAL Y DIVULGADOS A LA POBLACIÓN PARA QUE ÉSTA SE ENTERE DE LAS POLÍTICAS PÚBLICAS ESTABLECIDAS POR LA ADMINISTRACIÓN MUNICIPAL VIGENTE; EL CUMPLIMIENTO DE LO ESTIPULADO EN EL PLAN DE DESARROLLO MUNICIPAL 2013-2015 ES OBLIGATORIO, PARA LO CUAL LAS DEPENDENCIAS, ORGANISMOS Y ENTIDADES PÚBLICAS LLEVARÁN A CABO TAREAS ESPECÍFICAS PARA CONTRIBUIR AL CUMPLIMIENTO DE OBJETIVOS Y PROGRAMAS MUNICIPALES.

ARTÍCULO 25.- EN EL PDM SE DEBERÁN ESTABLECER LOS LINEAMIENTOS DE POLÍTICA GENERAL, SECTORIAL Y REGIONAL; SUJETANDO ESTOS INSTRUMENTOS DE LA PLANEACIÓN A ESTRATEGIAS, OBJETIVOS, METAS Y PRIORIDADES.

REGLAMENTO DE LA LEY DE PLANEACIÓN DEL ESTADO DE MÉXICO Y MUNICIPIOS.



EN EL ARTÍCULO 18 FRACCIÓN I SE ESTABLECE COMO UNA RESPONSABILIDAD DE LOS AYUNTAMIENTOS, "ELABORAR CONFORME A LOS CRITERIOS Y METODOLOGÍA QUE EL EJECUTIVO DEL ESTADO PROPONGA A TRAVÉS DE LA SECRETARÍA, LOS PLANES DE DESARROLLO Y SUS PROGRAMAS AL INICIO DE CADA PERIODO CONSTITUCIONAL DE GOBIERNO, LOS CUALES, UNA VEZ APROBADOS POR EL CABILDO, DEBERÁN SER DOCUMENTADOS EN EL REGISTRO ESTATAL DE PLANES Y PROGRAMAS, Y PRESENTADOS A LA H: LEGISLATURA LOCAL A TRAVÉS DEL ÓRGANO SUPERIOR DE FISCALIZACIÓN DEL ESTADO DE MÉXICO".

EN EL ARTÍCULO 50, PRECISA QUE EL PDM ES EL INSTRUMENTO RECTOR DE LA PLANEACIÓN MUNICIPAL EN EL QUE DEBERÁN QUEDAR EXPRESADAS CLARAMENTE LAS PRIORIDADES, OBJETIVOS, ESTRATEGIAS Y LÍNEAS GENERALES DE ACCIÓN EN MATERIA ECONÓMICA, POLÍTICA Y SOCIAL PARA PROMOVER Y FOMENTAR EL DESARROLLO INTEGRAL DE LA POBLACIÓN...; ASIMISMO PRECISA QUE PARA SU ELABORACIÓN DEBERÁN INCLUIRSE LAS PROPUESTAS PLANTEADAS POR LOS DISTINTOS SECTORES DE LA SOCIEDAD A TRAVÉS DE MECANISMOS DE PARTICIPACIÓN Y CONSULTA POPULAR INSTITUIDOS POR EL COPLADEMUN.

EL ARTÍCULO 51, DETALLA EL CONTENIDO DEL PDM; ASÍ COMO SU ESTRUCTURA Y EL ARTÍCULO 52 DE ESTE MISMO ORDENAMIENTO SUGIERE QUE DEBERÁN ESTABLECERSE DE FORMA CLARA Y ESPECÍFICA LOS OBJETIVOS A LOGRAR DURANTE CADA AÑO DEL PERIODO DE GOBIERNO.; ASIMISMO, EN SU ARTÍCULO 53 SE ESTIPULA QUE "EL PLAN DE DESARROLLO MUNICIPAL SE CONFORMARÁ ASUMIENDO UNA ESTRUCTURA PROGRAMÁTICA LO MÁS APEGADA A LA UTILIZADA EN LA ADMINISTRACIÓN DEL GOBIERNO DEL ESTADO DE MÉXICO, A EFECTO DE HOMOLOGAR Y DAR CONGRUENCIA AL SISTEMA ESTATAL DE PLANEACIÓN DEMOCRÁTICA PARA EL DESARROLLO; PARA LO CUAL LA SECRETARÍA PROPORCIONARÁ ASESORÍA Y ASISTENCIA A LOS MUNICIPIOS QUE ASÍ LO SOLICITEN".

BANDO MUNICIPAL DE POLICÍA Y GOBIERNO DE JOCOTITLÁN.

ARTÍCULO 41.- EL GOBIERNO MUNICIPAL DEBERÁ ESTABLECER UN SISTEMA DE PLANEACIÓN Y PROGRAMACIÓN, QUE LE PERMITA FOMENTAR EL DESARROLLO INTEGRAL DE LA POBLACIÓN Y MEJORAR EL NIVEL DE VIDA DE LOS HABITANTES DEL MUNICIPIO. EL CUAL QUEDA EXPRESADO EN EL PLAN DE DESARROLLO MUNICIPAL.

ARTÍCULO 42.- EL GOBIERNO MUNICIPAL DEBERÁ PARTICIPAR EN EL SISTEMA ESTATAL Y NACIONAL DE PLANEACIÓN, PARA QUE SUS PROGRAMAS DE TRABAJO SEAN ACORDES A LOS NACIONALES Y ESTATALES.

ARTÍCULO 43.- EL AYUNTAMIENTO PROMOVERÁ LA CONSULTA POPULAR COMO UNA VÍA DE PARTICIPACIÓN CIUDADANA EN LA ACTUALIZACIÓN DEL PLAN Y EN LA ELABORACIÓN DE PROGRAMAS, MOTIVANDO LA PARTICIPACIÓN DE LOS VECINOS Y HABITANTES DEL

MUNICIPIO EN LA REALIZACIÓN DE LAS OBRAS Y ACCIONES, SIN DISTINCIÓN ALGUNA.

ARTÍCULO 54.- EL AYUNTAMIENTO CONSTITUIRÁ LA COMISIÓN DE PLANEACIÓN PARA EL DESARROLLO MUNICIPAL, DE ACUERDO CON LO ESTABLECIDO EN LA LEY ORGÁNICA MUNICIPAL.

ARTÍCULO 55.- EL AYUNTAMIENTO INTEGRARÁ LA COMISIÓN PROCURANDO QUE PARTICIPEN EN ELLA PERSONAS QUE PERTENEZCAN A LOS SECTORES MÁS REPRESENTATIVOS DE LA COLECTIVIDAD, O QUE TENGAN MAYOR CALIFICACIÓN TÉCNICA EN CADA ESPECIALIDAD, CUIDANDO EN TODO CASO DE QUE ESTÉ FORMADA POR PROFESIONALES TÉCNICOS Y REPRESENTANTES DE LAS AGRUPACIONES CIVILES EXISTENTES EN EL MUNICIPIO.

El Gobierno Municipal de Jocotitlán, dará uso total de su estructura administrativa a fin de para dar cumplimiento con lo anterior.

1.3. Sectores que Participan en la Formulación del Plan de Desarrollo Municipal y Programas de Gobierno que lo Integran (Participación Democrática)

Consientes que la planeación es el arma más eficaz para generar desarrollo y que este es la solución material a los problemas y necesidades de la sociedad; y que el Gobierno no puede realizar un ejercicio de planeación aislado de la participación de la sociedad.

Considerando que la visión de la Administración Municipal 2013-2015 es democratizar el ejercicio público municipal transparente, responsable, incluyente pero sobretodo cercano la gente donde participe la sociedad para proponer la generación de proyectos, donde se plasmen resultados concretos que atiendan la problemática presente y futura para que trasciendan a la integración de las políticas públicas Municipales actuales.

Regidos por los principios de la planeación democrática y con la firme intención de ser un gobierno incluyente, se convocó a todos a los ciudadanos, delegados municipales, Integrantes de los diferentes comités ciudadanos, sindicatos, asociaciones civiles y religiosas, colegios de profesionistas, organizaciones y cámaras de la industria, del comercio y de la transformación, instituciones educativas y culturales, organizaciones sociales, comerciantes, empresarios, artesanos, agricultores, transportistas, deportistas, profesores, servidores públicos municipales, estatales y federales; organismos internacionales, intelectuales, medios de comunicación y todos los interesados que radiquen o tenga interés en el Municipio de Jocotitlán; a participar en la elaboración y formulación del Plan de Desarrollo Municipal 2013 – 2015.



La participación se dio mediante Foros de Consulta Ciudadana, con lo cual se le dio cumplimiento a lo dispuesto por el artículo 15 fracción II, de la Ley de Planeación del Estado de México y sus Municipios, así como el artículo 23 de reglamento.

Dichos foros se organizaron garantizando que en cada polo de desarrollo la ciudadanía tuviera un lugar cercano a dónde dirigirse y ser escuchada; lo que dio origen a que se agruparan a las 45 localidades del municipio en tres sedes: sede oriente, Preparatoria Oficial No 56 de Santiago Yече, sede poniente, Centro de Estudios Científicos y Tecnológicos del Estado de México, ubicado en la localidad de Santiago Casandéj y el de la zona centro, que tuvo como sede el Instituto Tecnológico de Estudios Superiores de Jocotitlán. En cada sede se realizaron de manera simultánea cuatro mesas: Gobierno Solidario, Municipio Progresista, Sociedad Protegida y Gobierno de Resultados.

En foro de Santiago Yече se presentaron un total de 25 ponencias, mismas que fueron escuchadas y comentadas en las diferentes mesas por los 130 asistentes e dicha sede.

EL CECYTEM de Santiago Casandéj dio la bienvenida a más de 170 ciudadanos que participaron de manera activa en las 42 ponencias que fueron presentadas.

La consulta ciudadana concluyó en la zona centro, teniendo como testigo al ITESJO, ya que en sus instalaciones se presentaron 47 ponencias repartidas en sus cuatro mesas y se le dio lectura a las conclusiones obtenidas de todos los foros de consulta en una reunión plenaria donde participaron más de 250 participantes.

Con la realización de estos foros de discusión y análisis de propuestas ciudadanas se generaron en total 114 ponencias, con lo cual se demuestra el interés y notada participación de los diferentes sectores sociales. Haciendo notar que dichas propuestas se concentraron de manera sistemática para ser analizadas e incluidas en el presente Plan de Desarrollo Municipal, con la firme intención que dichas aportaciones se conviertan en acciones concretas que nos permitan construir el Jocotitlán que todos queremos.

Cabe hacer mención que con la autorización y aprobación del cabildo, en fecha 11 de Marzo, se instaló y sesionó el Comité de Planeación para el Desarrollo Municipal (COPLADEMUN), el cual busca integrar a los diferentes actores de la sociedad y garantizar que el proceso de planeación y análisis de las políticas gobernantes cumpla con el sentido democrático, por ello se integró de la siguiente manera:



Nombre	Cargo
Lic. Jesús Monroy Monroy	Presidente
P. Ing. Jorge Luis Pérez Chimal	Secretario Técnico
L.A.E. Mario Erasto Benhumea Sánchez	Vocal, representante del sector público
Ing. Eduardo Arturo Márquez Valdez	Vocal, representante del sector privado / IUSA
Lic. Carolina Colín Cuadros	Vocal, representante del sector educativo / ITESJO
C.P. Carlos Chimal Cardoso	Vocal, representante del sector social
Mtro. Oscar Mejía Becerril	Asesor Técnico representante del COPLADEM

Con la participación activa y plural de los integrantes del COPLADEMUN se logra integrar una visión amplia del proyecto municipal que se plantea en el presente plan.

1.4. Planeación Estratégica (Misión y Visión del Gobierno Municipal)

La planeación estratégica busca señalar y delimitar el camino por donde habrán de transcurrir todos y cada uno de los servidores públicos que integran la administración municipal, ya que su actuar cotidiano, la misión, la visión, los valores y las políticas a seguir constituyen la diferencia entre el éxito o el fracaso de un proyecto exitoso.

En tal virtud definir de manera precisa el concepto de cada uno de estos principios, no solo contribuye a la caridad de ideas y acción, sino también al proceso de incidir en el pensamiento, maneras de actuar y de relacionarse de los servidores públicos. En tal sentido entendemos por:

MISIÓN

Ser un gobierno municipal competitivo, eficiente y eficaz, que en cada acción de gobierno hace la diferencia, al transformar el entorno social, económico, político y cultural, manteniendo una estrecha relación con los Jocotitlenses, producto de la inclusión y el alto sentido humano, respondiendo a cada necesidad y aspiración de sus habitantes con soluciones y resultados tangibles.



VISIÓN

Jocotitlán como municipio será reconocido por coexistir de manera armónica; el desarrollo, la modernidad, las tradiciones y el recuerdo vivo de su historia. Todo ello en un clima de orden, seguridad, empleo, salud, vivienda, transparencia y resultados como plataforma del bienestar de su gente.

VALORES Y PRINCIPIOS

RESPONSABILIDAD.

Implica el cumplimiento de las funciones que se asignan con madurez, seriedad, juicio y solidaridad; además de la obligación de responder por los actos que realiza el gobernante o servidor público; significa reconocer las consecuencias de un hecho realizado libremente y la obligación moral que resulte de un posible yerro.

PROBIDAD.

Los servidores públicos municipales estamos obligados con la sociedad a trabajar con honradez, integridad, rectitud, bondad. La ciudadanía tiene el derecho de reclamar cuando observe alguna falta.

PRUDENCIA.

Es una virtud que permite discernir y distinguir lo que es bueno de lo que no lo es, la prudencia es discreción, cautela, precaución. El ejercicio público exige cordura y moderación, buen juicio y serenidad.

JUSTICIA.

Dar a cada uno lo que le pertenece es una tarea primordial, la justicia es imparcial y recta; es neutral y consciente de lo que debe hacerse según el derecho o la razón, regula la igualdad, es una regla de proporción con que deben distribuirse las recompensas y los castigos. La justicia se contrapone al fuero y al privilegio.

TOLERANCIA.

Reconociendo en nuestra sociedad la diversidad que es la mayor de nuestras riquezas para preservar la pluralidad; la tolerancia es el respeto a las opiniones o prácticas de los demás, es

condescendencia, comprensión; implica consentir lo lícito, llevar con paciencia y respeto al diálogo; es comprensión y benevolencia para permitir la convivencia, es además respeto y bondad para favorecer la armonía, y es paciencia para soportar en aras de la concordia y la paz.

IGUALDAD.

Principio que reconoce a todos los ciudadanos tenemos los mismos derechos, implica equilibrio, ponderación, no atiende a diferencias sociales, es semejanza e identidad, es correspondencia y proporción, no admite distingo, es paridad y coincidencia, favorece la unidad y no se opone a lo diverso.

LEGALIDAD.

Significa rectitud, cumplimiento, es régimen político estatuido por la Ley fundamental del Estado, tiene que ver con la conformidad de una acción de respeto a la Ley, es exactitud y fidelidad al Estado de Derecho, es atenerse a lo que manda la norma, se opone a la anarquía y el desorden y ataca la irregularidad.

VERACIDAD.

Implica lealtad, sinceridad, el veraz expresa la verdad de forma clara sin rebozo ni lisonja. El gobernante o servidor público que habla con la verdad, dice lo que siente y piensa sin engaño, es genuino, quien sirve a los demás está obligado a actuar con veracidad, si busca credibilidad.

EQUIDAD.

En una sociedad tan desigual como la que tenemos, la equidad se convierte en un principio fundamental de la gestión municipal, implica objetividad, ecuanimidad, rectitud, significa dar a cada uno lo que merece por sus méritos y condiciones, es no favorecer en el trato a uno, perjudicando a otro. Quien toma decisiones equitativas se guía por el sentimiento del deber o la conciencia, sin dejar de observar la Ley, su acto tiene que ser justo; el ánimo hacia los demás debe ser igual, nunca buscando favor o compensación alguna.

DIGNIDAD.

Quien sirve a los demás debe tener respeto por ellos, pero antes debe tener respeto por sí mismo, y eso significa tener



dignidad, que es ser recto y noble frente a las demás personas, decente, no humillante. Quien siente vergüenza no es digno. La dignidad es el decoro de las personas en la manera de comportarse.

COMPROMISO

La ciudadanía demanda que sus gobernantes tengan aptitud, habilidad y personalidad para desempeñar el puesto, que estén dispuestos a servir, capacitarse y competir con otros para estar ahí, la ciudadanía ya no quiere improvisación, demanda respuestas puntuales y responsables; por lo que este valor estará siempre en constante perfeccionamiento para cumplir a cabalidad con los demás.

TRANSPARENCIA.

En estos tiempos donde la desconfianza y la incertidumbre se han acrecentado, se exige al gobernante y al servidor público que sea transparente en sus actos, que no oculte su conducta, que sea claro y puro en lo que hace y dice, que sea limpio en su proceder, quien enturbia las cosas para justificar irregularidades o malas conductas no es digno de crédito, simplemente no es transparente.

HONOR.

Esta es una cualidad y un valor moral que lleva a las personas al más severo cumplimiento de los deberes respecto al prójimo y a uno mismo, es la buena reputación que sigue a la virtud, al mérito, a la acción heroica. También es la demostración que se hace a una persona por cortesía o como reconocimiento a su importancia, categoría o valor. Quien desea sentirse honrado antes debe cumplir con su deber y con los demás, poniendo en práctica todas sus virtudes y conocimientos.

EVALUACIÓN.

Quien acepta una responsabilidad pública está obligado a rendir cuentas de sus actos y decisiones, está sujeto al continuo escrutinio ciudadano. De su actuación depende la estimación y el aprecio de la gente hacia él, por eso es importante rendir cuentas y estar dispuesto a ser evaluado, y medir la capacidad e idoneidad de cada uno, hay que recordar que no se puede mejorar lo que no se evalúa.

2. CONTEXTO NACIONAL Y ESTATAL

Contexto Nacional

El 1 de diciembre de 2012, se definió una ruta clara con cinco grandes ejes para encauzar el esfuerzo nacional. Un México en paz; un México incluyente, libre de pobreza, de marginación y de oportunidades para todos los mexicanos. Un México con educación de calidad para todos. Un México próspero y hacer de México un actor con responsabilidad global.

Desde hace décadas, México ha tenido un reconocido lugar entre las naciones, a través del libre comercio, la movilidad de capitales y la integración productiva, logrado tener una amplia red de tratados que nos vinculan con 44 países y nos dan acceso a un mercado potencial de más de mil millones de personas, con este objetivo en mente, nuestra política exterior estará sustentada en cuatro grandes pilares, fortalecer la presencia de México en el mundo, ampliar la cooperación internacional, para que contribuya decididamente al desarrollo interior del país, promover el valor de México en el mundo, a fin de acercar a otras latitudes, nuestra historia, nuestra riqueza cultural, nuestra naturaleza, nuestra gastronomía y el valioso patrimonio cultural que tiene nuestro país, sobre todo velar por los intereses de México y de todos los mexicanos en el extranjero.

El campo mexicano a través de los años, ha perdido la importancia en el producto interno nacional; no obstante nuestra riqueza natural, sólo se produce el 57 por ciento de lo que consumimos.

México como país en vías de desarrollo requiere reestructurarse, en lo económico, ser productivo, desarrollarse socialmente y en lo político generar acuerdos que le permitan fortalecer la democracia, además de generar ciudadanía activa y participativa que forme parte de la toma de decisiones.

Se tienen como retos, la detección y el desarrollo de sectores industriales competitivos, la aplicación de políticas públicas que impriman mayor dinamismo a los sectores productivos, llevar a cabo un eficiente uso de los recursos públicos y mantener los equilibrios fiscales, promover reformas que desarrollen un sólido mercado interno, generar condiciones de competitividad en los centros urbanos como en rurales; planear a largo plazo, detonar un crecimiento económico sustentable, reducir la pobreza, generar empleo bien remunerado y bienestar entre los mexicanos.

Contexto Estatal

El Estado de México no es ajeno al contexto de la economía nacional. Los retos del país son los de la entidad.



El Estado de México es una entidad con baja marginación, medio alto índice de desarrollo humano y un índice menor de desigualdad medio; sin embargo, según datos del CONEVAL, en el año 2010, aproximadamente 6.5 millones de mexiquenses vivían en condiciones de pobreza multidimensional, lo que representa el 43.1% de la población total de la entidad.

El Estado de México es una entidad con una economía fuerte comparada con las economías estatales del país. Sin embargo, su productividad es baja lo que indica falta de competitividad y un nicho para potencializar su desarrollo económico. Al igual que México, requiere de mayores empleos con salarios mejor remunerados y del desarrollo de personal competente altamente especializado que genere valor agregado.

En materia de justicia y seguridad pública el mayor problema que observa es la mala imagen ante los ciudadanos, debido a la crisis de desconfianza en las instituciones que protegen la integridad física que sufre la sociedad. La constante corrupción y la violación de los derechos humanos agravan la no participación ciudadana en materia de prevención y combate del delito. Las prácticas de conciliación y mediación, así como de la oralidad son importantes para la nueva fisonomía estatal que se pretende.

A fin de revertir las tendencias negativas y aprovechar las fortalezas de la entidad, el Gobierno Estatal se desarrolla la vinculación entre niveles de gobierno, sectores económicos e instituciones y se moderniza en tecnologías y procesos administrativos (planeación, control, evaluación), a fin de hacer más eficaces los servicios públicos y efectivos los resultados del Gobierno.

Entorno Regional

Jocotitlán, se encuentra al centro de la región norte del Estado de México, limitando en sus dos extremos por los dos municipios que se reconocen como los polos de desarrollo de la región, los cuales son Ixtlahuaca y Atlacomulco.

El paso de carretera panamericana en su tramo de la autopista Toluca – Atlacomulco, genera una división importante del territorio municipal, ya que genera que las localidades de la zona poniente requieren atravesar Atlacomulco en su tránsito a la cabecera municipal de Jocotitlán.

La región, tiene áreas importantes de alta marginación, con características rurales marcadas, la mayoría de municipios no participan económicamente con el Estado, mientras que Jocotitlán es un municipio de baja marginación, a pesar de contar con zonas de alta pobreza y con participación económica baja. Jocotitlán es el municipio que más se acerca a los indicadores que presenta Atlacomulco (municipio que concentra, tiene un PIB, ingreso, un desarrollo humano cercano, e incluso en algunos indicadores (pocos) supera los indicadores de Atlacomulco, el resto de los municipios están notablemente menos desarrollados económica, social y políticamente que Atlacomulco.

3. DIAGNÓSTICO

El municipio de Jocotitlán se encuentra ubicado en la Cuenca Alta del Río Lerma, en el norponiente del Valle de Ixtlahuaca, sus llanuras, laderas, lomeríos y el gran Xocotépetl, son el espacio de 276.77 Km². Ocupa el 1.2% de la superficie territorial del Estado de México, dando asiento a 57



localidades, cuyas altitudes van desde los 2,510 metros sobre el nivel del mar. En 2010 los habitantes de Jocotitlán sumaron 61,204 personas, de los cuales 51.80% son mujeres 48.20% son hombres.

En cuanto al significado de Jocotitlán del náhuatl significa Xocotitlán, se deriva de xocotl, "fruta agri dulce"; y de titlán, "entre" que significa: "entre árboles de fruta ácida", como tejocote, o bien entre árboles de tejocote.

La figura que representa la identidad del territorio y población de Xocotitlán a través del tiempo ha sido la del dios Otonteuctli. No se tiene noticias acerca de deidades propias de la cultura mazahua asentada en Xocotitlán antes del dominio náhuatl, lo que sí está claro es que la principal deidad fue Otonteuctli, el cual fue reconocido por los tepanecas y otomíes.

3.1 Diagnóstico Territorial

3.1.1 Delimitación y Estructura Territorial

Su localización es: al norte con el municipio de Atlacomulco; al sur con los municipios de Ixtlahuaca y Jiquipilco; al este, con el municipio de Morelos; al oeste, con el municipio de El Oro y Temascalcingo.

Los terrenos que ocupa el municipio de Jocotitlán están localizados en la parte noroeste del Estado de México y ocupan parte del valle de Ixtlahuaca, la villa de Jocotitlán es un lugar reclinado en la falda de un cerro llamado Xocotépetl, que es uno de los más altos de la entidad. Se sitúa entre los paralelos 19° 36' 45" y 19° 48' 58" de latitud norte, y entre los 99° 39' 33" y 100° 00' 55" de longitud oeste del meridiano de Greenwich.

3.1.2 Medio Físico

El clima que predomina e incide en nuestro municipio es templado subhúmedo con lluvias en verano. La temperatura media anual es de 13.2°C con una máxima de 31°C y una mínima de 4°C. La precipitación pluvial promedio anual es de 1,008.52 mm³; y se registran heladas los últimos meses del año, así como algunas nevadas.

Parte de los terrenos del municipio son planos y ocupan parte del valle de Ixtlahuaca. La altura más importante es el Xocotépetl o cerro de Jocotitlán, de 3,952 m.s.n.m., en cuya falda se asienta la Cabecera Municipal de Jocotitlán, el resto es valle. Existen otros cerros entre los



que predomina el de San Miguel Tenochtitlán, Santiago Casandé y San Juan Coajomulco. El cerro de Jocotitlán está considerado como reserva ecológica llamada parque estatal Isidro Fabela (Gobierno del Estado de México).

El municipio se sitúa en terrenos planos lo que facilita la acumulación de agua, al tiempo que propicia la formación de cuerpos de agua, los más importantes son: Santa Elena, San Clemente, Hierbabuena, La Soledad, El Toril, Los Árboles, San Jacinto, La Redonda, La Gorupa y Pastejé, así como los bordos: Zacualpan, Xora, Santiago Yeche, San Clemente, Hierbabuena, La Soledad, Ojo Caliente y El Toril. Los manantiales más significativos son: Las Fuentes que abastece de agua potable a la Cabecera Municipal; "Las Fuentes" de Los Reyes, que sirve al pueblo del mismo nombre; "Las Tazas" junto a Tiacaque y Santa Cruz en el ejido Santiago Yeche, también existen cerca de San Juan Coajomulco algunos manantiales no denominados.

Las especies vegetales más comunes que crecen en la región son: pino, ocote, encino, cedro, fresno, eucalipto, aile, sauce llorón y roble. También suelen encontrarse variedades de trueno, jacaranda y casuarinas. También se pueden observar alfilerillo, altamisa, árnica, berro, borraja, cactáceas como carrizo, cardo, capulín, cedro, carretilla, chayote, escobilla, helechos, hongos como huizache, jarilla, malva, manzanilla, mezquites, mirasol, nabo, romero, ruda, sauco, simonillo, tejocote, tepozán, toloache, trébol, tule y verdolaga.

En lo referente a la fauna silvestre endémica, enumeraremos las siguientes especies: conejo, coyote, gato montés, hurón, rata de campo, zorrillo, tlacuache, armadillo, ardilla, cacomixtle, murciélago, tuza y zorra. Otras especies menores son: avispas, sapo, camaleón, lagartijas, culebras, escorpión, víbora de cascabel, hormigas rojas y negras, rana, acocil, ajolote, abejas, jicote y variedades de carpa.

3.1.3 Dinámica Demográfica

El territorio es de suma importancia para entender y conocer su dinámica demográfica, al tiempo que permite generar e implementar acciones en materia de desarrollo social y económico, encaminadas a incrementar el nivel de bienestar de sus habitantes, principalmente aquellos que se encuentran en los sectores más desprotegidos y vulnerables.



De acuerdo con información consultada en el Instituto Nacional de Estadística, Geografía e Informática (INEGI), el municipio de Jocotitlán ha presentado un comportamiento demográfico caracterizado por un crecimiento continuo de la población en los últimos 23 años.

El municipio muestra un incremento de 22,127 habitantes en el periodo comprendido de 1990 al 2010, al alcanzar 61,204 habitantes para este último año.

Es menester destacar que el crecimiento demográfico ha permanecido constante en un promedio 4,000 personas cada cinco años, siendo el lustro con mayor crecimiento el suscitado de 1995 a 2000 con prácticamente 8,000 personas, es decir en ese lustro se duplico el crecimiento promedio, puede ser atribuido este crecimiento a la existencia de fuentes de empleo, que permiten el desarrollo de actividades productivas en la región, servicios educativos de todos los niveles y existencia de comercios.

Población total de Jocotitlán 2010

POBLACIÓN TOTAL						
Jocotitlán	1990	1995	2000	2005	2008	2010
	39,077	43,994	51,979	55,403	58,185	61,204

Fuente: IX, X, XI, XII y XIII Censos de Población y Vivienda, Conteos de Población y Vivienda 1990 y 2010.

Esta situación se relaciona directamente con el comportamiento de la tasa de crecimiento media anual registrada en el mismo lapso de tiempo, la cual presenta dos etapas claramente diferenciadas; la primera de 1990 a 2000 de 3.3% y la de 2000-2010 de 1.9%

Sin embargo, es conveniente mencionar el hecho de que aun cuando la tasa de crecimiento 2000-2010 disminuyó en comparación con la registrada las década anterior, la población municipal presentó un aumento los últimos diez años.

Tasas de crecimiento media anual 1990-2010

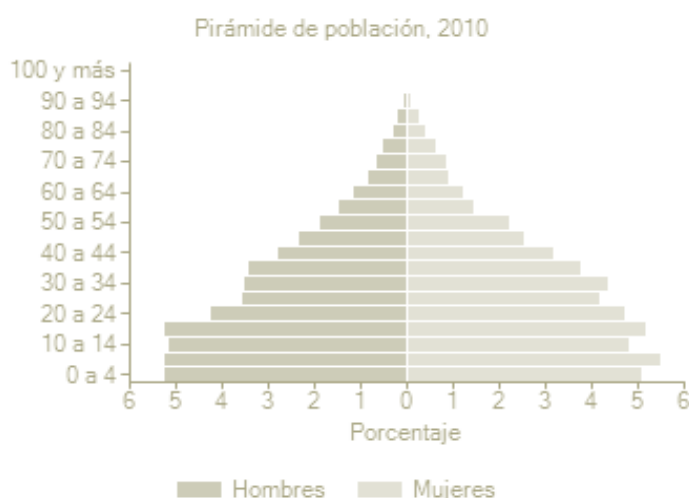
	Tasas de crecimiento media anual	
	1990-2000	2000-2010
Jocotitlán	51,979	61,204

Estado de México	13, 096, 686	15,175,862
-----------------------------	--------------	------------

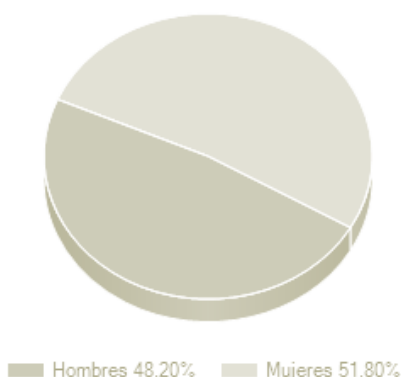
Fuente: Elaboración propia con base en IX, X, XI, XII y XIII Censos Generales de Población y Vivienda, Conteos de Población y Vivienda 1995 y 2005.

En lo que respecta a la distribución de la población por sexo en el municipio para el año 2010, se aprecia que el 48.20% del total, es decir, 44,905 habitantes, eran hombres y el restante 51.80%.

En cuanto a la distribución de los habitantes por grupos de edad para el 2010, se observa que el grupo de 15 a 19 años es el que presenta mayor cantidad de población, seguido ligeramente del grupo 10 a 14 y 20 a 24, por lo que considerando en un rango de 10 a 24 años es donde se conserva el mayor grupo de población; este hecho debe ser considerado como primordial en la propuesta e implementación de acciones enfocadas a satisfacer las demandas específicas de estos grupos, las cuales se refieren principalmente a educación (en todos sus niveles), salud, empleo y zonas de esparcimiento.



Distribución de la población por Sexo, 2010



Para el caso de la participación de la población municipal respecto del total estatal, se aprecia que ésta no ha sido muy significativa en los últimos treinta años, al pasar de 0.63% en 1970 a 0.41% en el 2010; cabe resaltar la pérdida de 0.22 puntos porcentuales observado en el periodo 1970-2010.

Participación de la población municipal respecto al estado. 1970-2010

Año	Población		Porcentaje
	Estado	Jocotitlán	
1970	3,833,185	24,275	0.63
1980	7,564,335	32,965	0.44
1990	9,815,795	39,077	0.41
1995	11,707,964	43,994	0.56
2000	13,083,359	51,979	0.40
2005	14,007,495	55,403	0.40
2010	15,175,862	61,204	0.41

Fuente: Elaboración propia con base en IX, X, XI, XII y XIII Censos Generales de Población y Vivienda, Conteos de Población y Vivienda 1995 y 2005.

En lo que respecta a la distribución de la población para el 2010, se tiene que de los 61,204 habitantes existentes en el municipio ese año, el 12% se concentraba en la cabecera municipal, seguidos de Santa María Citendeje, San Miguel Tenochtitlán, Santiago Casandeje y los Reyes, lo que hace referir que en las tres de cinco localidades de la zona poniente se concentra la mayor cantidad de población.

Distribución de la población por localidad. 2010

NOMBRE DE LA LOCALIDAD	POBLACIÓN TOTAL
TOTAL DEL MUNICIPIO	61,204
LA PROVIDENCIA	946
SAN JUAN COAJOMULCO	5,137
MEJE	596
SANTA MARIA CITENDEJE	6,136
SANTA MARIA ENDARE	1,700
SANTIAGO CASANDEJE	4,977
SANTIAGO YECHE	2,111
SIFFARI	444
TIACAQUE	659
BARRIO LA VENTA	251
LAS ANIMAS VILLEJE	451
BARRIO DE BOYECHA	1,130
BARRIO DE GUADALUPE	540
HUEMETLA	1,205
BARRIO EL LINDERO	888
BARRIO SAN JOAQUIN	570
SAN JOSE BOQUI	1,219
SAN MARCOS COAJOMULCO	417
ENGUINDO SAN ISIDRO	318
OJO DE AGUA	590
EJIDO CHEJE	405
LAS FUENTES YECHE	357
BARRIO EL RUSO	772
BARRIO BUENAVISTA	402
COLONIA SAN JUAN EL CRISTO	89



BARRIO SAN JOSE	111
LA LOMA DE ENDARE	768
EJIDO DE PROVIDENCIA	144
BARRIO DE LA LUZ	549
BARRIO DE TULA	485
CASA BLANCA	103
SAN DIMAS	153
CHIVORO	204
JOCOTITLAN	7,575
CONCEPCIÓN CARO	1,102
MAVORO	1,574
LOS REYES	4,012
SAN FRANCISCO CHEJE	1,909
EX HACIENDA SAN JOSE DE VILLEJE	3
SAN MIGUEL TENOCHTITLAN	5,805
ZACUALPAN	243
EL PROGRESO	579
BARRIO SANTA CLARA	206
BARRIO LA TENERIA	1,275
LOS JAVIERES	232
BARRIO LA MANGA	139
BARRIO SAN JACINTO	484
RANCHO SAN JOSE	6
BARRIO LA ERA	298
BARRIO LA SOLEDAD	120
RANCHO SANTA MONICA	1
BARRIO 15 DE AGOSTO	237
LA VENTA YECHE	246

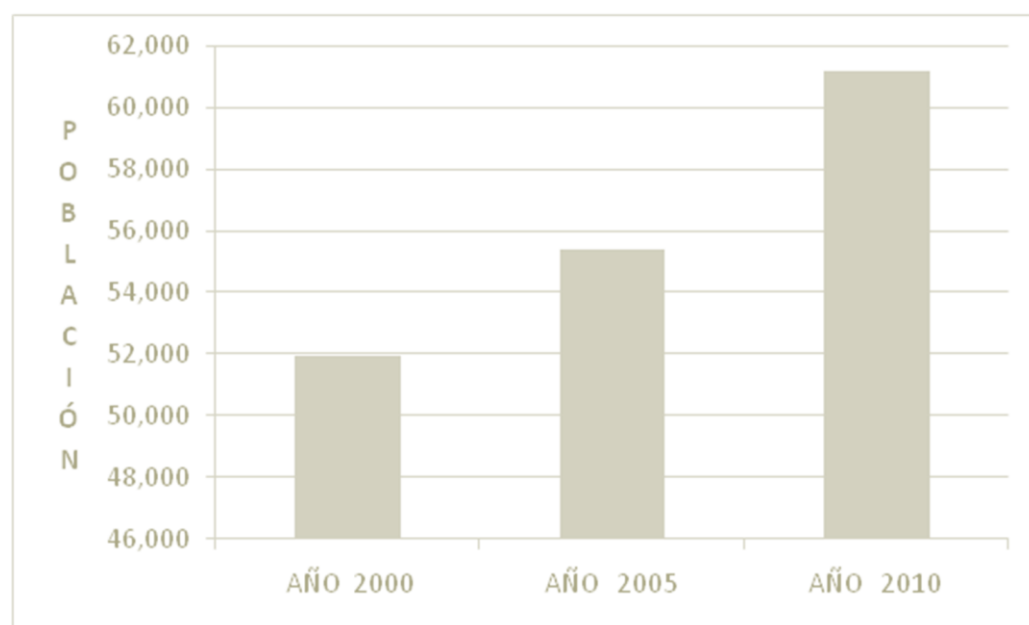


EL HUERTO	192
EX HACIENDA ALCIBAR	1
TIACAQUE (CENTRO PISCICOLA)	5
RANCHO LOS MARTINEZ	5

Fuente: Elaboración propia con base en XIII Censo de Población y Vivienda, INEGI.

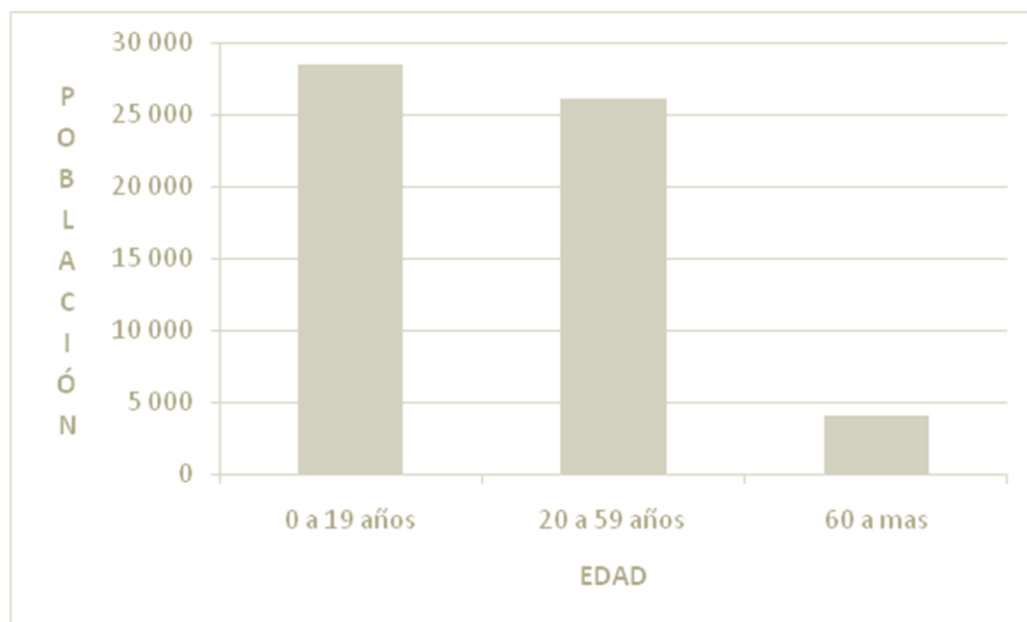
Las características territoriales permiten una distribución desigual de la población y las actividades humanas. Por lo que se deberán implementar estrategias y un conjunto acciones que atiendan las necesidades específicas de cada grupo poblacional.

Evolución poblacional por año



Evoluciones poblacionales, niños, adolescentes y adultos mayores





Fuente: XII Censo General de población y vivienda 2010

Actualmente, los niños y adolescentes son el grupo poblacional más numeroso, sin embargo, experimenta una tendencia decreciente en términos proporcionales.

Tales cambios demográficos en el municipio, muestra la tendencia de reestructuración poblacional que se vive, disminuyen los jóvenes y aumentan los adultos mayores, aunque, bajo el escenario inercial de los grupos de edad, esta transformación es lenta.

El crecimiento natural y social de la población joven pone de manifiesto la necesidad del incremento en la cobertura de los sistemas de Educación Básica, Media Básica, Media Superior y Superior. El incremento de la población de adultos mayores, demanda reformas importantes de equipamiento, instalaciones y competencia humana al sistema de salud municipal, además de que se requiere de la adecuación constante de la cultura y de la recreación y el deporte para generar actividades de tiempo libre que contribuyan a su desarrollo integral. Así, la apuesta para afrontar estos retos es, modelar la educación y la salud a la atención de las necesidades específicas de cada grupo de edad, así como de su entorno.

