

Dirección de Organización

SIMBOLOGÍA

DELIMITACIÓN ELECTORAL

- Distrito Local - - - - -
- Municipio - - - - -
- Sección - - - - -

CLAVES GEOELECTORALES

- Distrito Local - - - - - X
- Sección - - - - - 0001
- Colonia - - - - - La Unión
- Localidad - - - - - San Juan
- Manzana - - - - - 007
- Casilla - - - - - S.O.L.C.S.
- Avenida, Vialidad o Calle - - - - - Morelos

RASGOS HIDROGRÁFICOS

- Río, Arroyo o Canal - - - - -
- Cuerpo de Agua, Fresa o Laguna - - - - -
- Deposito o Toma de Agua - - - - -

VÍAS DE COMUNICACIÓN

- Autopista - - - - -
- Carretera Pavimentada - - - - -
- Terracería - - - - -
- Brecha - - - - -
- Vareta - - - - -
- Vía de Ferrocarril - - - - -

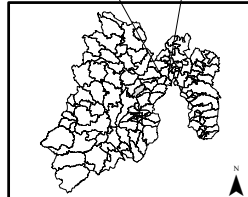
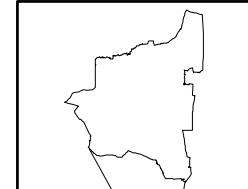
RASGOS CULTURALES Y/O SERVICIOS

- Escuela - - - - -
- Prescolar - - - - -
- Primaria - - - - -
- Secundaria - - - - -
- Preparatoria - - - - -
- Universidad - - - - -
- Otros - - - - -
- Iglesia - - - - -
- Centro Comercial / Mercado - - - - -
- Instalaciones Bancarias - - - - -
- Cabecera Municipal - - - - -
- Hospital - - - - -
- Oficina Gubernamental / Municipal - - - - -
- Instalaciones Deportivas - - - - -
- Aeropuerto - - - - -
- Central de Autobús - - - - -
- Área Verde, Camellón - - - - -
- Puente - - - - -
- Adoquín - - - - -
- Rasgo Complementario - - - - -
- Centro Cultural - - - - -
- Centro Recreativo - - - - -

ESTRUCTURA URBANA

- Localidad - - - - -
- Manzana - - - - -
- Casillas instaladas en el Proceso Electoral Federal 2012 - - - - -

Croquis de Localización



La actualización de este mapa se realizó a partir de la Base Geográfica Digital de la Dirección Ejecutiva del Registro Federal de Electores. Coordinación de Operación en Campo, corte 30 de Octubre de 2013.

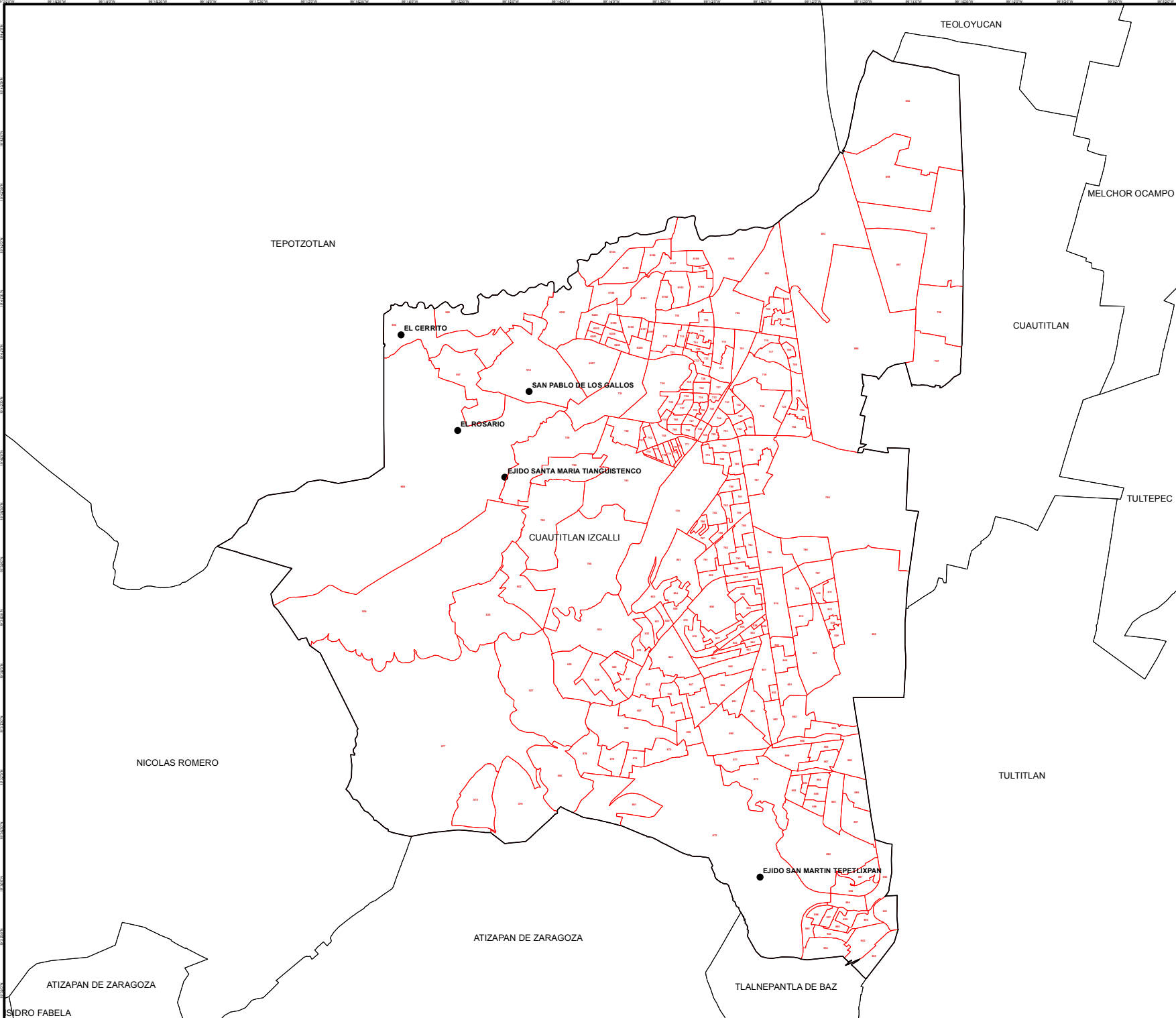
Responsable de la elaboración:
Javier Martín Echeverría Reyes
Jefe del Departamento de Geomática Electoral

Supervisa:
Antonio Sánchez Acosta
Subdirector de Documentación y Estadística Electoral

Fecha de Elaboración: Mayo del 2014

DATOS COMPLEMENTARIOS

Entidad Federativa: Estado de México
Distrito Local: XLIII
Municipio: Cuautilán Izcalli
Total de Secciones: 243



Escala Aproximada
1:87,884

Municipio de Cuautilán Izcalli