

**Dirección de Organización**

**SIMBOLOGÍA**

**DELIMITACIÓN ELECTORAL**

- Distrito Local - - - - - X
- Municipio - - - - - 0001
- Sección - - - - - 001

**CLAVES GEOELECTORALES**

- Distrito Local - - - - - XI
- Sección - - - - - 0001
- Colonia - - - - - La Unión
- Localidad - - - - - San Juan
- Manzana - - - - - 007
- Casilla - - - - - S. O. L. C. 2.
- Avenida, Vialidad o Calle - - - - - Morelos

**RASGOS HIDROGRÁFICOS**

- Río, Arroyo o Canal - - - - - [Symbol]
- Cuerpo de Agua, Fresa o Laguna - - - - - [Symbol]
- Deposito o Toma de Agua - - - - - [Symbol]

**VÍAS DE COMUNICACIÓN**

- Autopista - - - - - [Symbol]
- Carretera Pavimentada - - - - - [Symbol]
- Terracería - - - - - [Symbol]
- Brecha - - - - - [Symbol]
- Varede - - - - - [Symbol]
- Vía de Ferrocarril - - - - - [Symbol]

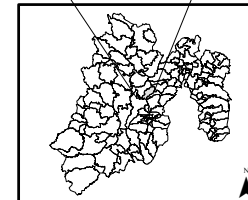
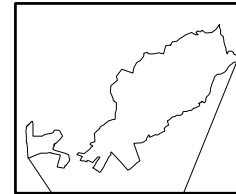
**RASGOS CULTURALES Y/O SERVICIOS**

- Escuela
  - Preescolar - - - - - [Symbol]
  - Primaria - - - - - [Symbol]
  - Secundaria - - - - - [Symbol]
  - Preparatoria - - - - - [Symbol]
  - Universidad - - - - - [Symbol]
  - Otros - - - - - [Symbol]
- Iglesia - - - - - [Symbol]
- Centro Comercial / Mercado - - - - - [Symbol]
- Instalaciones Bancarias - - - - - [Symbol]
- Cabecera Municipal - - - - - [Symbol]
- Hospital - - - - - [Symbol]
- Plaza o Monumento - - - - - [Symbol]
- Oficina Gubernamental / Municipal - - - - - [Symbol]
- Instalaciones Deportivas - - - - - [Symbol]
- Aeropuerto - - - - - [Symbol]
- Central de Autobús - - - - - [Symbol]
- Área Verde, Camellón - - - - - [Symbol]
- Puente - - - - - [Symbol]
- Adoquín - - - - - [Symbol]
- Rasgo Complementario - - - - - [Symbol]
- Centro Cultural - - - - - [Symbol]
- Centro Recreativo - - - - - [Symbol]

**ESTRUCTURA URBANA**

- Localidad - - - - - [Symbol]
- Manzana - - - - - [Symbol]
- Casillas instaladas en el Proceso Electoral Federal 2012 - - - - - [Symbol]

**Croquis de Localización**



La actualización de este mapa se realizó a partir de la Base Geográfica Digital de la Dirección Ejecutiva del Registro Federal de Electores. Coordinación de Operación en Campo, corte 30 de Octubre de 2013.

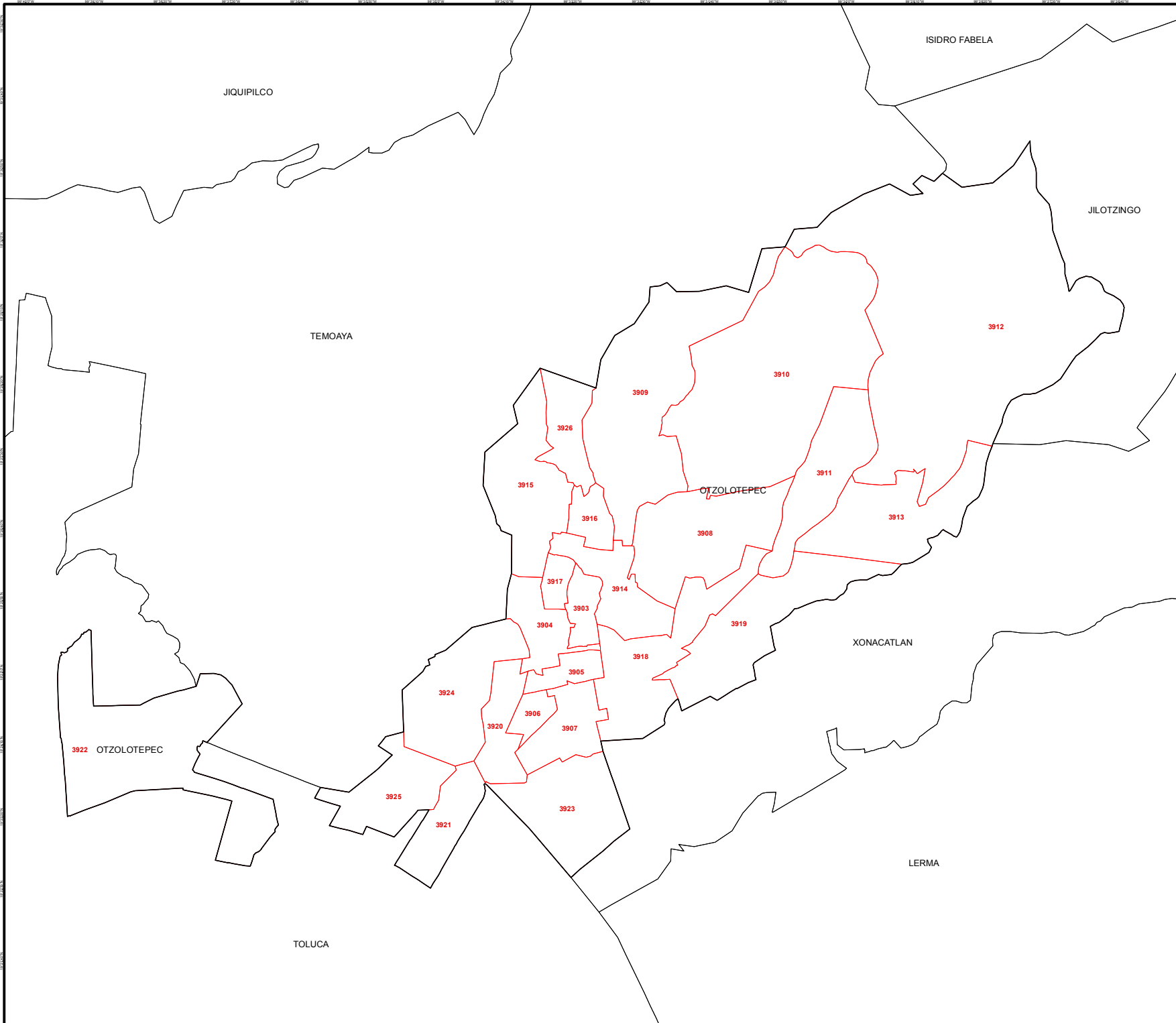
Responsable de la elaboración:  
Javier Martín Echeverría Reyes  
Jefe del Departamento de Geomática Electoral

Supervisa:  
Antonio Sánchez Acosta  
Subdirector de Documentación y Estadística Electoral

Fecha de Elaboración: Mayo del 2014

**DATOS COMPLEMENTARIOS**

Entidad Federativa: Estado de México  
Distrito Local: III  
Municipio: Oztolotepec  
Total de Secciones: 24



Escala Aproximada  
1:108,008

**Municipio de Oztolotepec**