

Dirección de Organización

SIMBOLOGÍA

DELIMITACIÓN ELECTORAL

Distrito Local - - - - -
Municipio - - - - -
Sección - - - - -

CLAVES GEOELECTORALES

Distrito Local - - - - - XI
Sección - - - - - 0001
Colonia - - - - - La Unión
Localidad - - - - - Sa Juan
Manzana - - - - - 007
Casilla - - - - - S. 01, 02
Avenida, Vialidad o Calle - - - - - Morelos

RASGOS HIDROGRÁFICOS

Río, Arroyo o Canal - - - - -
Cuerpo de Agua, Presa o Laguna - - - - -
Depósito o Toma de Agua - - - - -

VÍAS DE COMUNICACIÓN

Autopista - - - - -
Carretera Pavimentada - - - - -
Terracería - - - - -
Brecha - - - - -
Vereda - - - - -
Vía de Ferrocarril - - - - -

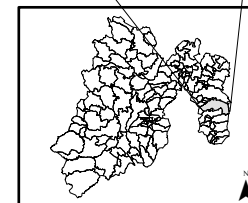
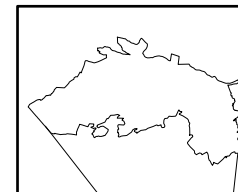
RASGOS CULTURALES Y/O SERVICIOS

Escuela - - - - -
Prescolar - - - - -
Primaria - - - - -
Secundaria - - - - -
Preparatoria - - - - -
Universidad - - - - -
Otros - - - - -
Iglesia - - - - -
Centro Comercial / Mercado - - - - -
Instalaciones Bancarias - - - - -
Cabeceza Municipal - - - - -
Hospital - - - - -
Plaza o Monumento - - - - -
Oficina Gubernamental / Municipal - - - - -
Instalaciones Deportivas - - - - -
Aeropuerto - - - - -
Central de Autobús - - - - -
Área Verde, Camellón - - - - -
Puente - - - - -
Adoquín - - - - -
Rasgo Complementario - - - - -
Centro Cultural - - - - -
Centro Recreativo - - - - -

ESTRUCTURA URBANA

Localidad - - - - -
Manzana - - - - -
Casillas Instaladas en el Proceso Electoral Federal 2012 - - - - -

Croquis de Localización



La actualización de este mapa se realizó a partir de la Base Geográfica Digital de la Dirección Ejecutiva del Registro Federal de Electores. Coordinación de Operación en Campo, corte 30 de Octubre de 2013.

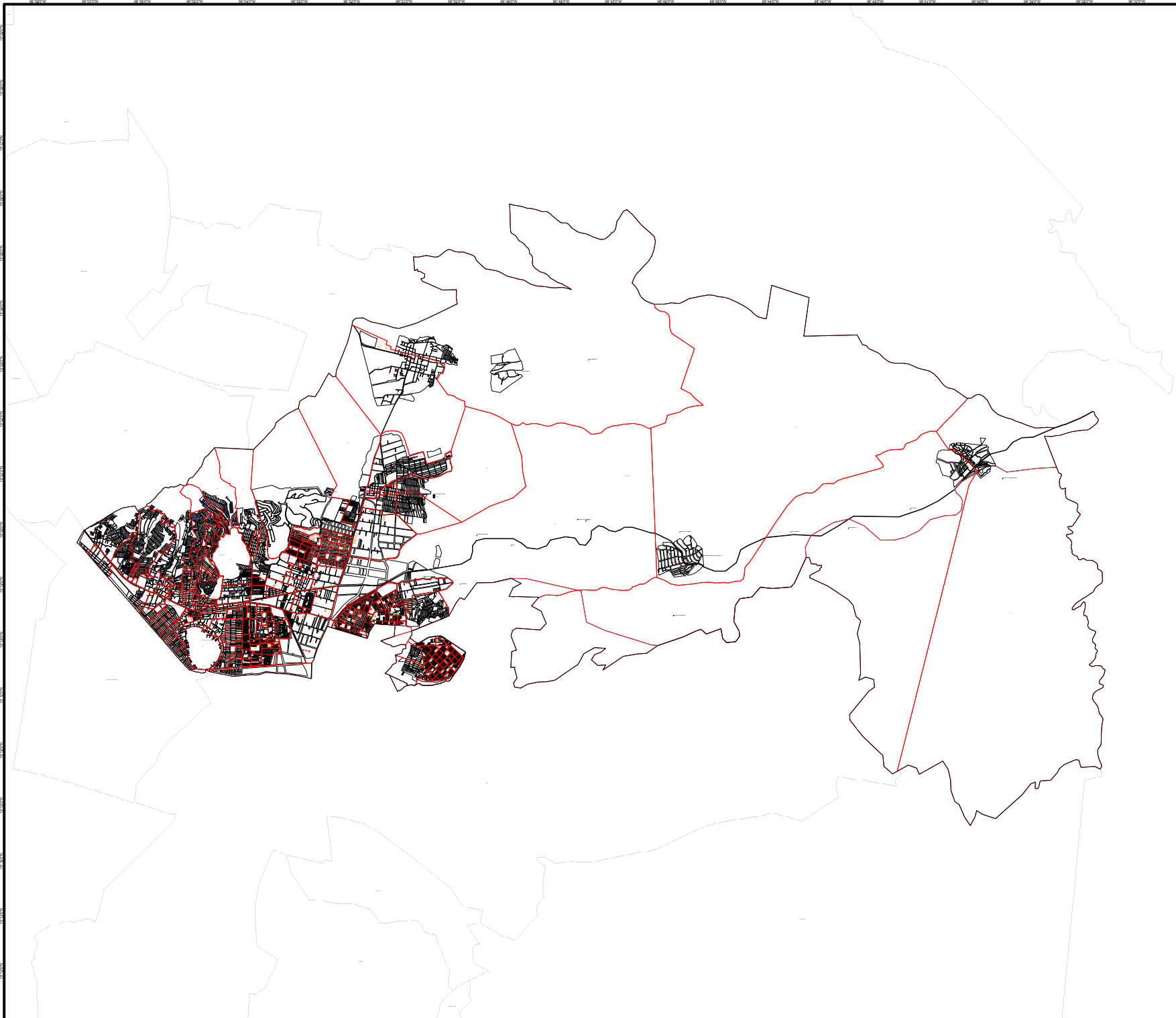
Responsable de la elaboración:
Javier Martín Echeverría Reyes
Jefe del Departamento de Geomática Electoral

Supervisa:
Antonio Sánchez Acosta
Subdirector de Documentación y Estadística Electoral

Fecha de Elaboración: Mayo del 2014

DATOS COMPLEMENTARIOS

Entidad Federativa: Estado de México
Distrito Local: XI
Municipio: Ixtapaluca
Total de Secciones: 226



Escala Aproximada
1:44,953

Municipio de Ixtapaluca