

**Dirección de Organización**

**SIMBOLOGÍA**

**DELIMITACIÓN ELECTORAL**

Distrito Local - - - - -  
Municipio - - - - -  
Sección - - - - -

**CLAVES GEOELECTORALES**

Distrito Local - - - - - X  
Sección - - - - - 0001  
Colonia - - - - - La Unión  
Localidad - - - - - San Juan  
Manzana - - - - - 007  
Casilla - - - - - S.O.L.C.  
Avenida, Vialidad o Calle - - - - - Morelos

**RASGOS HIDROGRÁFICOS**

Río, Arroyo o Canal - - - - -  
Cuerpo de Agua, Presa o Laguna - - - - -  
Depósito o Toma de Agua - - - - -

**VÍAS DE COMUNICACIÓN**

Autopista - - - - -  
Carretera Pavimentada - - - - -  
Terracería - - - - -  
Brecha - - - - -  
Vereda - - - - -  
Via de Ferrocarril - - - - -

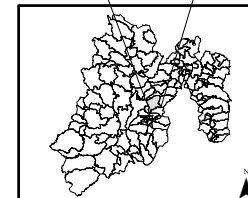
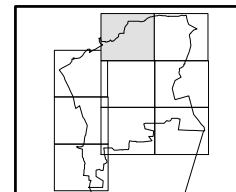
**RASGOS CULTURALES Y/O SERVICIOS**

Escuela - - - - -  
Prescolar - - - - -  
Primaria - - - - -  
Secundaria - - - - -  
Preparatoria - - - - -  
Universidad - - - - -  
Otros - - - - -  
Iglesia - - - - -  
Centro Comercial / Mercado - - - - -  
Instalaciones Bancarias - - - - -  
Cabecera Municipal - - - - -  
Hospital - - - - -  
Plaza o Monumento - - - - -  
Oficina Gubernamental / Municipal - - - - -  
Instalaciones Deportivas - - - - -  
Aeropuerto - - - - -  
Central de Autobús - - - - -  
Área Verde, Camellón - - - - -  
Puente - - - - -  
Adoquín - - - - -  
Rasgo Complementario - - - - -  
Centro Cultural - - - - -  
Centro Recreativo - - - - -

**ESTRUCTURA URBANA**

Localidad - - - - -  
Manzana - - - - -  
Casillas instaladas en el Proceso Electoral Federal 2012 - - - - -

**Croquis de Localización**



La actualización de este mapa se realizó a partir de la Base Geográfica Digital de la Dirección Ejecutiva del Registro Federal de Electores. Coordinación de Operación en Campo, corte 30 de Octubre de 2013.

Responsable de la elaboración:  
Javier Martín Echeverría Reyes  
Jefe del Departamento de Geomática Electoral

Supervisa:  
Antonio Sánchez Acosta  
Subdirector de Documentación y Estadística Electoral

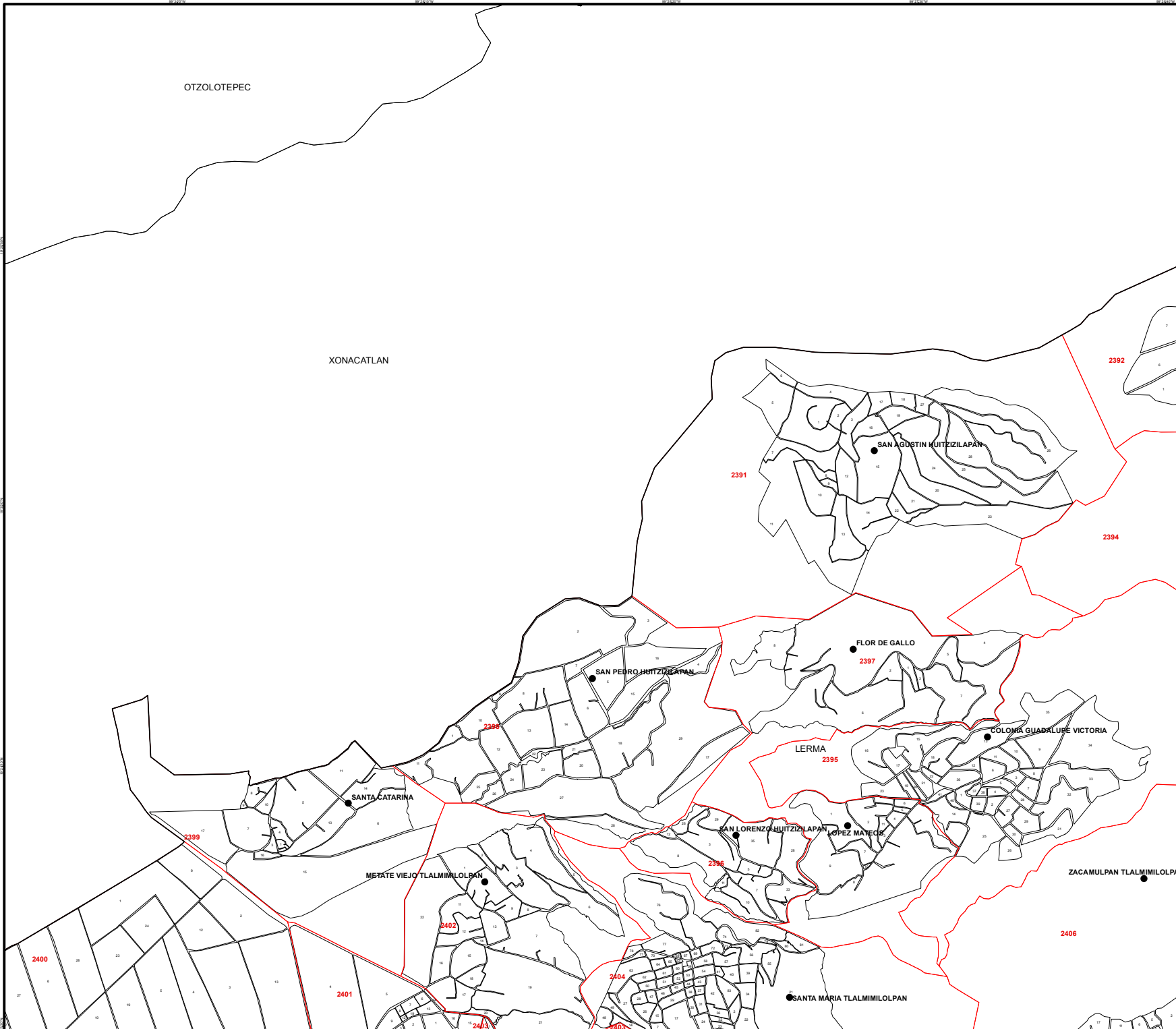
Fecha de Elaboración: Mayo del 2014

**DATOS COMPLEMENTARIOS**

Entidad Federativa: Estado de México  
Distrito Local: IV  
Municipio: Lerma  
Total de Secciones: 46

OTZOLOTEPEC

XONACATLAN



Escala Aproximada  
1:30,102

**Municipio de Lerma**

**SIMBOLOGÍA**

**DELIMITACIÓN ELECTORAL**

Distrito Local - - - - -  
Municipio - - - - -  
Sección - - - - -

**CLAVES GEOELECTORALES**

Distrito Local - - - - - **XI**  
Sección - - - - - **0001**  
Colonia - - - - - **La Unión**  
Localidad - - - - - **San Juan**  
Manzana - - - - - **007**  
Casilla - - - - - **S. O. L. C. 2**  
Avenida, Vialidad o Calle - - - - - **Morelos**

**RASGOS HIDROGRÁFICOS**

Río, Arroyo o Canal - - - - -  
Cuerpo de Agua, Presa o Laguna - - - - -  
Depósito o Toma de Agua - - - - -

**VÍAS DE COMUNICACIÓN**

Autopista - - - - -  
Carretera Pavimentada - - - - -  
Terracería - - - - -  
Brecha - - - - -  
Vereda - - - - -  
Via de Ferrocarril - - - - -

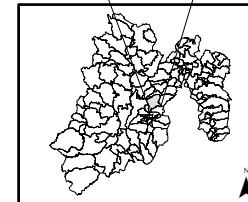
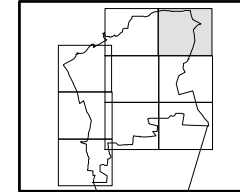
**RASGOS CULTURALES Y/O SERVICIOS**

Escuela - - - - -  
Prescolar - - - - -  
Primaria - - - - -  
Secundaria - - - - -  
Preparatoria - - - - -  
Universidad - - - - -  
Otros - - - - -  
Iglesia - - - - -  
Centro Comercial / Mercado - - - - -  
Instalaciones Bancarias - - - - -  
Cabecera Municipal - - - - -  
Hospital - - - - -  
Plaza o Monumento - - - - -  
Oficina Gubernamental / Municipal - - - - -  
Instalaciones Deportivas - - - - -  
Aeropuerto - - - - -  
Central de Autobús - - - - -  
Área Verde, Camellón - - - - -  
Puente - - - - -  
Adoquín - - - - -  
Rasgo Complementario - - - - -  
Centro Cultural - - - - -  
Centro Recreativo - - - - -

**ESTRUCTURA URBANA**

Localidad - - - - -  
Manzana - - - - -  
Casillas instaladas en el Proceso Electoral Federal 2012 - - - - -

**Croquis de Localización**



La actualización de este mapa se realizó a partir de la Base Geográfica Digital de la Dirección Ejecutiva del Registro Federal de Electores. Coordinación de Operación en Campo, corte 30 de Octubre de 2013.

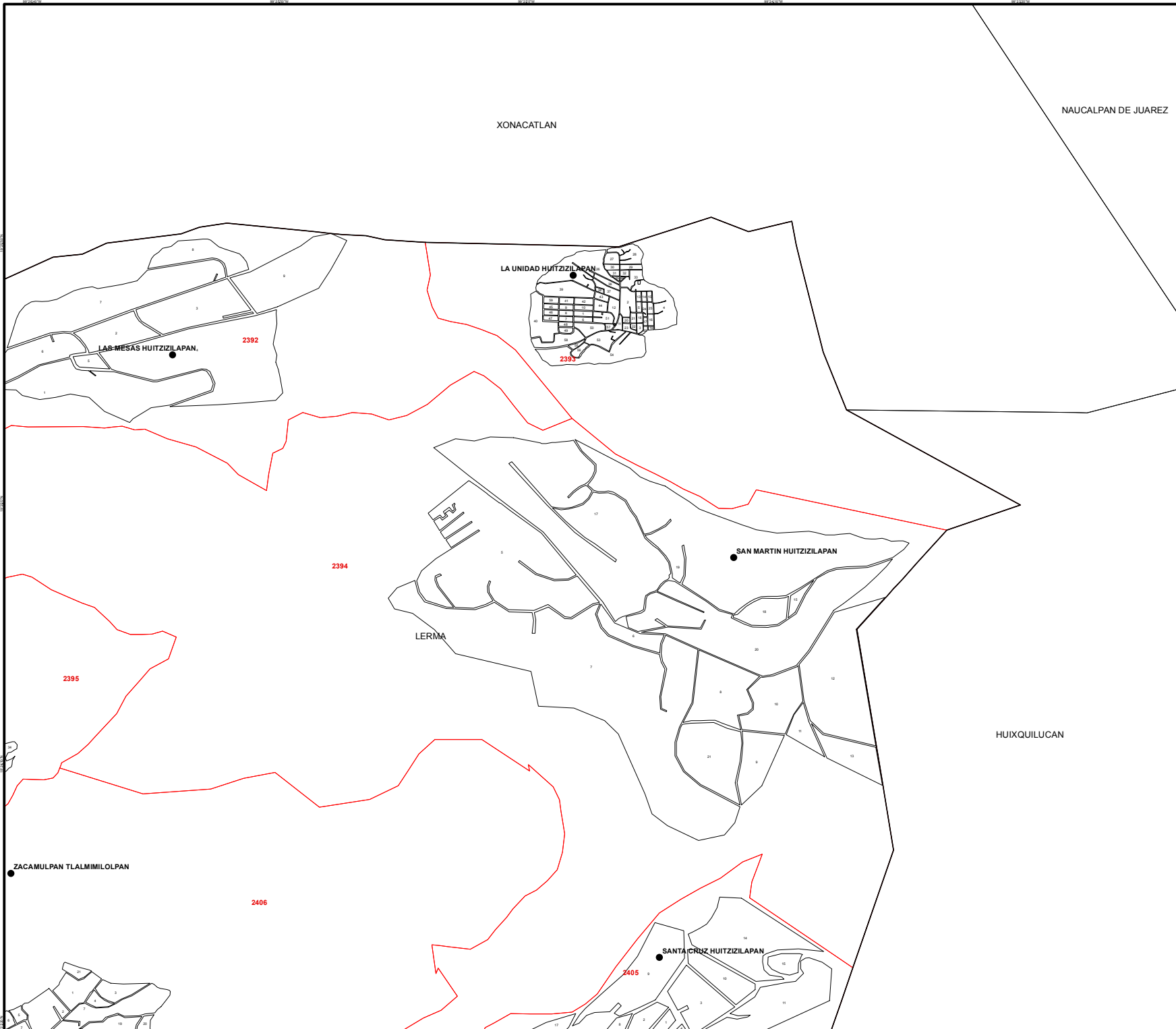
Responsable de la elaboración:  
Javier Martín Echeverría Reyes  
Jefe del Departamento de Geomática Electoral

Supervisa:  
Antonio Sánchez Acosta  
Subdirector de Documentación y Estadística Electoral

Fecha de Elaboración: Mayo del 2014

**DATOS COMPLEMENTARIOS**

Entidad Federativa: Estado de México  
Distrito Local: IV  
Municipio: Lerma  
Total de Secciones: 46



Escala Aproximada  
1:30,102

**Municipio de Lerma**

**Dirección de Organización**

**SIMBOLOGÍA**

**DELIMITACIÓN ELECTORAL**  
 Distrito Local - - - - -  
 Municipio - - - - -  
 Sección - - - - -

**CLAVES GEOELECTORALES**  
 Distrito Local - - - - - X  
 Sección - - - - - 0001  
 Colonia - - - - - La Unión  
 Localidad - - - - - San Juan  
 Manzanilla - - - - - 007  
 Casilla - - - - - S. O. L. C.  
 Avenida, Vialidad o Calle - - - - - Morelos

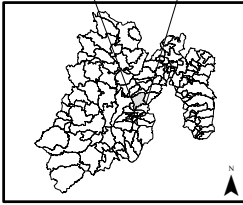
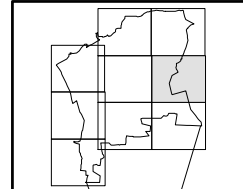
**RASGOS HIDROGRÁFICOS**  
 Río, Arroyo o Canal - - - - -  
 Cuerpo de Agua, Fresa o Laguna - - - - -  
 Depósito o Toma de Agua - - - - -

**VÍAS DE COMUNICACIÓN**  
 Autopista - - - - -  
 Carretera Pavimentada - - - - -  
 Terracería - - - - -  
 Brecha - - - - -  
 Vereda - - - - -  
 Vía de Ferrocarril - - - - -

**RASGOS CULTURALES Y/O SERVICIOS**  
 Escuela  
 Preescolar - - - - -  
 Primaria - - - - -  
 Secundaria - - - - -  
 Preparatoria - - - - -  
 Universidad - - - - -  
 Otros - - - - -  
 Iglesia - - - - -  
 Centro Comercial / Mercado - - - - -  
 Instalaciones Bancarias - - - - -  
 Cabecera Municipal - - - - -  
 Hospital - - - - -  
 Plaza o Monumento - - - - -  
 Oficina Gubernamental / Municipal - - - - -  
 Instalaciones Deportivas - - - - -  
 Aeropuerto - - - - -  
 Central de Autobús - - - - -  
 Área Verde, Camellón - - - - -  
 Puente - - - - -  
 Adoquín - - - - -  
 Rasgo Complementario - - - - -  
 Centro Cultural - - - - -  
 Centro Recreativo - - - - -

**ESTRUCTURA URBANA**  
 Localidad - - - - -  
 Manzanilla - - - - -  
 Casillas instaladas en el Proceso Electoral Federal 2012 - - - - -

**Croquis de Localización**



La actualización de este mapa se realizó a partir de la Base Geográfica Digital de la Dirección Ejecutiva del Registro Federal de Electores. Coordinación de Operación en Campo, corte 30 de Octubre de 2013.

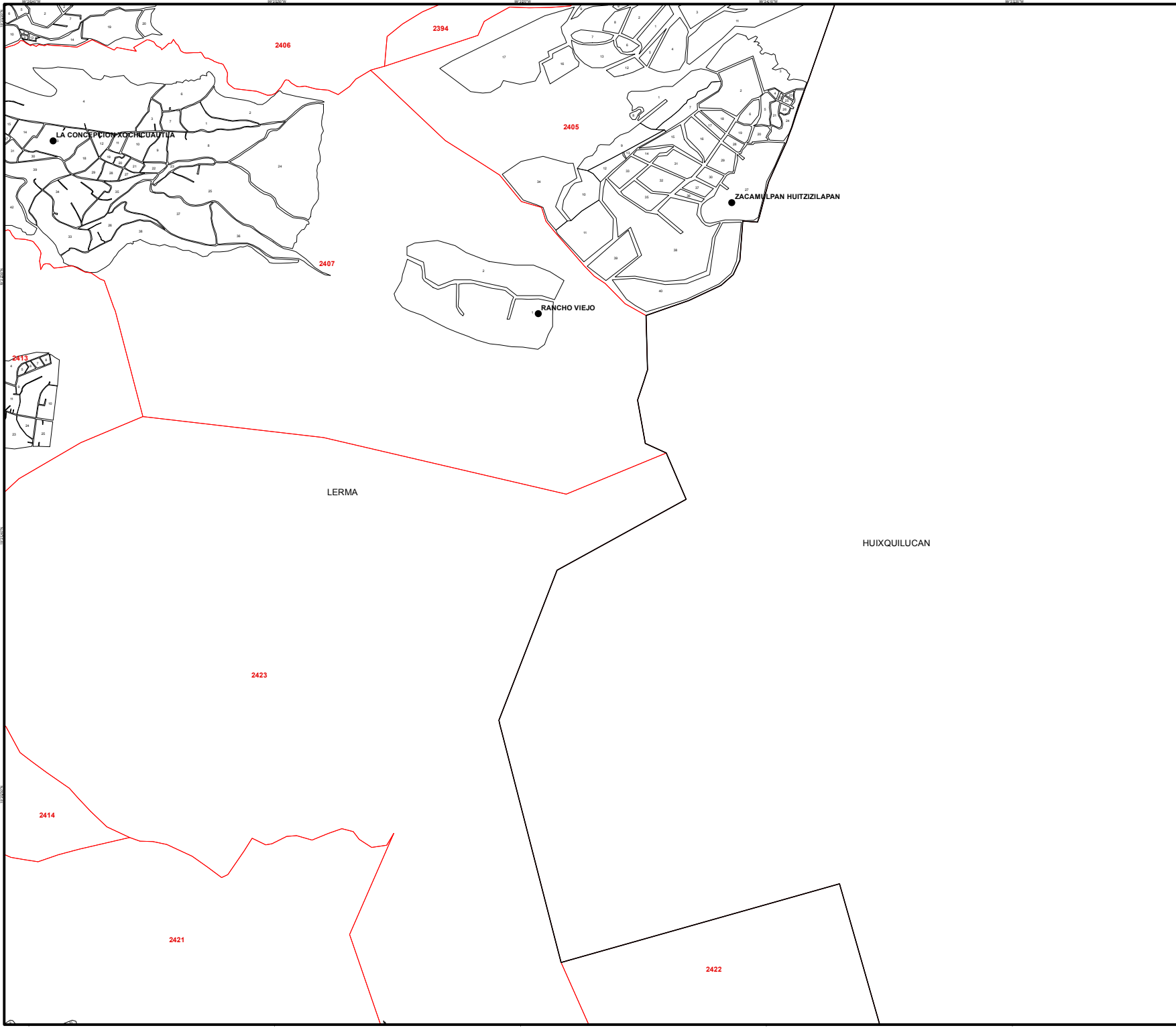
Responsable de la elaboración:  
 Javier Martín Echeverría Reyes  
 Jefe del Departamento de Geomática Electoral

Supervisa:  
 Antonio Sánchez Acosta  
 Subdirector de Documentación y Estadística Electoral

Fecha de Elaboración: Mayo del 2014

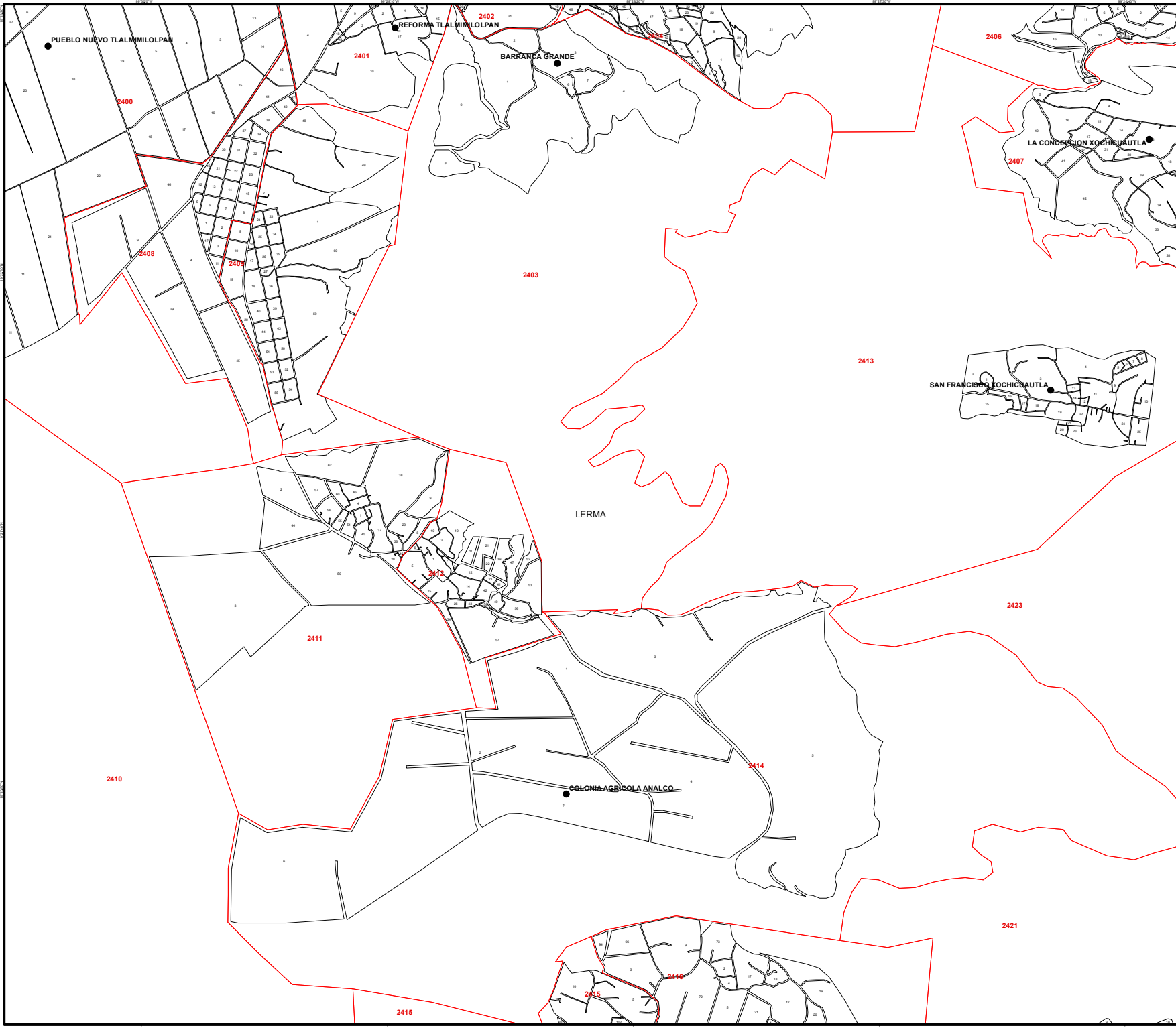
**DATOS COMPLEMENTARIOS**

Entidad Federativa: Estado de México  
 Distrito Local: IV  
 Municipio: Lerma  
 Total de Secciones: 46



Escala Aproximada  
 1:30,102

**Municipio de Lerma**



**Dirección de Organización**

**SIMBOLOGÍA**

- DELIMITACIÓN ELECTORAL**
- Distrito Local - - - - - X
  - Municipio - - - - -
  - Sección - - - - -

- CLAVES GEOELECTORALES**
- Distrito Local - - - - - X
  - Sección - - - - - 0001
  - Colonia - - - - - La Unión
  - Localidad - - - - - San Juan
  - Manzana - - - - - 007
  - Casilla - - - - - S. O. L. C. S.
  - Avenida, Vialidad o Calle - - - - - Morelos

- RASGOS HIDROGRÁFICOS**
- Río, Arroyo o Canal - - - - -
  - Cuerpo de Agua, Presa o Laguna - - - - -
  - Depósito o Toma de Agua - - - - -

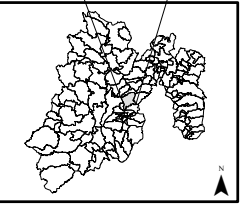
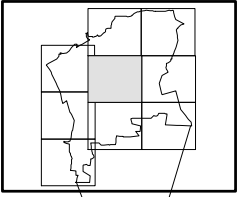
- VÍAS DE COMUNICACIÓN**
- Autopista - - - - -
  - Carretera Pavimentada - - - - -
  - Terracería - - - - -
  - Brecha - - - - -
  - Varede - - - - -
  - Vía de Ferrocarril - - - - -

- RASGOS CULTURALES Y/O SERVICIOS**
- Escuela - - - - -
  - Prescolar - - - - -
  - Primaria - - - - -
  - Secundaria - - - - -
  - Preparatoria - - - - -
  - Universidad - - - - -
  - Otros - - - - -

- Iglesia - - - - -
- Centro Comercial / Mercado - - - - -
- Instalaciones Bancarias - - - - -
- Cabecera Municipal - - - - -
- Hospital - - - - -
- Plaza o Monumento - - - - -
- Oficina Gubernamental / Municipal - - - - -
- Instalaciones Deportivas - - - - -
- Aeropuerto - - - - -
- Central de Autobús - - - - -
- Área Verde, Camellón - - - - -
- Puente - - - - -
- Adoquín - - - - -
- Rasgo Complementario - - - - -
- Centro Cultural - - - - -
- Centro Recreativo - - - - -

- ESTRUCTURA URBANA**
- Localidad - - - - -
  - Manzana - - - - -
  - Casillas instaladas en el Proceso Electoral Federal 2012 - - - - -

**Croquis de Localización**



La actualización de este mapa se realizó a partir de la Base Geográfica Digital de la Dirección Ejecutiva del Registro Federal de Electores. Coordinación de Operación en Campo, corte 30 de Octubre de 2013.

Responsable de la elaboración:  
Javier Martín Echeverría Reyes  
Jefe del Departamento de Geomática Electoral

Supervisa:  
Antonio Sánchez Acosta  
Subdirector de Documentación y Estadística Electoral

Fecha de Elaboración: Mayo del 2014

**DATOS COMPLEMENTARIOS**

Entidad Federativa: Estado de México  
Distrito Local: IV  
Municipio: Lerma  
Total de Secciones: 46

Escala Aproximada  
1:30,102

**Municipio de Lerma**

**Dirección de Organización**

**SIMBOLOGÍA**

**DELIMITACIÓN ELECTORAL**

- Distrito Local - - - - - X
- Municipio - - - - -
- Sección - - - - -

**CLAVES GEOELECTORALES**

- Distrito Local - - - - - X
- Sección - - - - - 0001
- Colonia - - - - - La Unión
- Localidad - - - - - San Juan
- Manzana - - - - - 007
- Casilla - - - - - S. O. L. C.
- Avenida, Vialidad o Calle - - - - - Morelos

**RASGOS HIDROGRÁFICOS**

- Río, Arroyo o Canal - - - - -
- Cuerpo de Agua, Presa o Laguna - - - - -
- Depósito o Toma de Agua - - - - -

**VÍAS DE COMUNICACIÓN**

- Autopista - - - - -
- Carretera Pavimentada - - - - -
- Terracería - - - - -
- Brecha - - - - -
- Veneda - - - - -
- Vía de Ferrocarril - - - - -

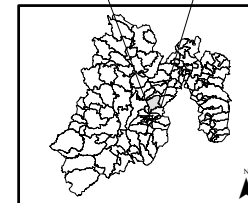
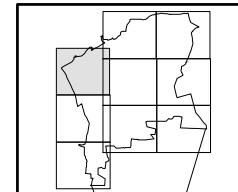
**RASGOS CULTURALES Y/O SERVICIOS**

- Escuela
  - Preescolar - - - - -
  - Primaria - - - - -
  - Secundaria - - - - -
  - Preparatoria - - - - -
  - Universidad - - - - -
  - Otros - - - - -
- Iglesia - - - - -
- Centro Comercial / Mercado - - - - -
- Instalaciones Bancarias - - - - -
- Cabecera Municipal - - - - -
- Hospital - - - - -
- Plaza o Monumento - - - - -
- Oficina Gubernamental / Municipal - - - - -
- Instalaciones Deportivas - - - - -
- Aeropuerto - - - - -
- Central de Autobús - - - - -
- Área Verde, Camellón - - - - -
- Puente - - - - -
- Adoquín - - - - -
- Rasgo Complementario - - - - -
- Centro Cultural - - - - -
- Centro Recreativo - - - - -

**ESTRUCTURA URBANA**

- Localidad - - - - -
- Manzana - - - - -
- Casillas instaladas en el Proceso Electoral Federal 2012 - - - - -

**Croquis de Localización**



La actualización de este mapa se realizó a partir de la Base Geográfica Digital de la Dirección Ejecutiva del Registro Federal de Electores. Coordinación de Operación en Campo, corte 30 de Octubre de 2013.

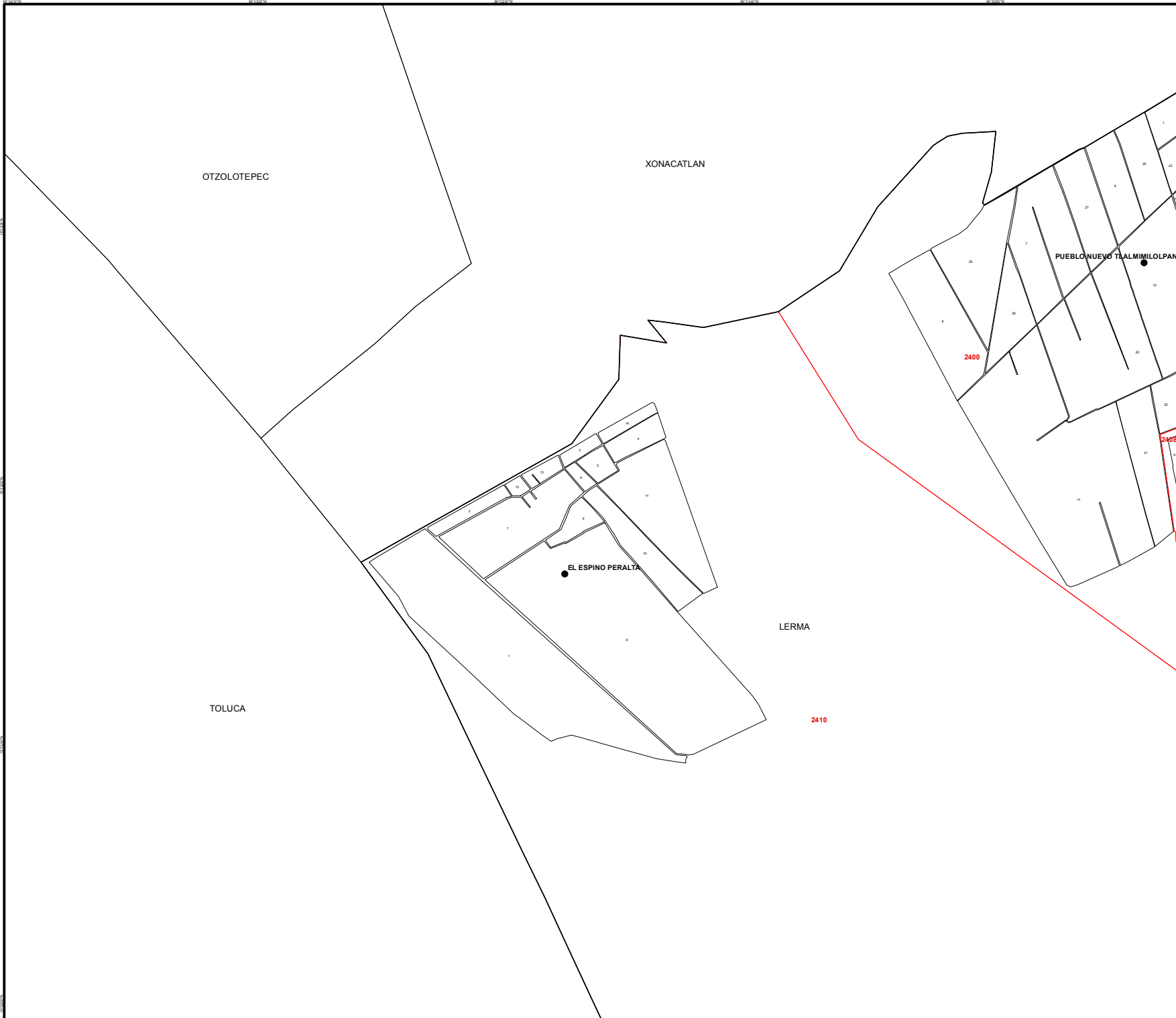
Responsable de la elaboración:  
Javier Martín Echeverría Reyes  
Jefe del Departamento de Geomática Electoral

Supervisa:  
Antonio Sánchez Acosta  
Subdirector de Documentación y Estadística Electoral

Fecha de Elaboración: Mayo del 2014

**DATOS COMPLEMENTARIOS**

Entidad Federativa: Estado de México  
Distrito Local: IV  
Municipio: Lerma  
Total de Secciones: 46



Escala Aproximada  
1:30,102

**Municipio de Lerma**

**Dirección de Organización**

**SIMBOLOGÍA**

**DELIMITACIÓN ELECTORAL**

- Distrito Local - - - - - X
- Municipio - - - - -
- Sección - - - - -

**CLAVES GEOELECTORALES**

- Distrito Local - - - - - X
- Sección - - - - - 0001
- Colonia - - - - - La Unión
- Localidad - - - - - San Juan
- Manzana - - - - - 007
- Casilla - - - - - S. O. L. C.
- Avenida, Vialidad o Calle - - - - - Morelos

**RASGOS HIDROGRÁFICOS**

- Río, Arroyo o Canal - - - - -
- Cuerpo de Agua, Presa o Laguna - - - - -
- Depósito o Toma de Agua - - - - -

**VÍAS DE COMUNICACIÓN**

- Autopista - - - - -
- Carretera Pavimentada - - - - -
- Terracería - - - - -
- Brecha - - - - -
- Varede - - - - -
- Vía de Ferrocarril - - - - -

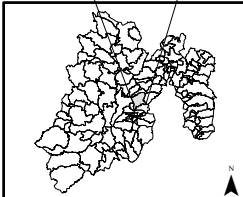
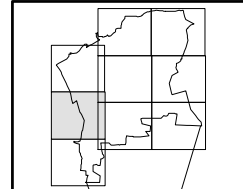
**RASGOS CULTURALES Y/O SERVICIOS**

- Escuela
  - Preescolar - - - - -
  - Primaria - - - - -
  - Secundaria - - - - -
  - Preparatoria - - - - -
  - Universidad - - - - -
  - Otros - - - - -
- Iglesia - - - - -
- Centro Comercial / Mercado - - - - -
- Instalaciones Bancarias - - - - -
- Cabecera Municipal - - - - -
- Hospital - - - - -
- Plaza o Monumento - - - - -
- Oficina Gubernamental / Municipal - - - - -
- Instalaciones Deportivas - - - - -
- Aeropuerto - - - - -
- Central de Autobús - - - - -
- Área Verde, Camellón - - - - -
- Puente - - - - -
- Adoquín - - - - -
- Rasgo Complementario - - - - -
- Centro Cultural - - - - -
- Centro Recreativo - - - - -

**ESTRUCTURA URBANA**

- Localidad - - - - -
- Manzana - - - - -
- Casillas instaladas en el Proceso Electoral Federal 2012 - - - - -

**Croquis de Localización**



La actualización de este mapa se realizó a partir de la Base Geográfica Digital de la Dirección Ejecutiva del Registro Federal de Electores. Coordinación de Operación en Campo, corte 30 de Octubre de 2013.

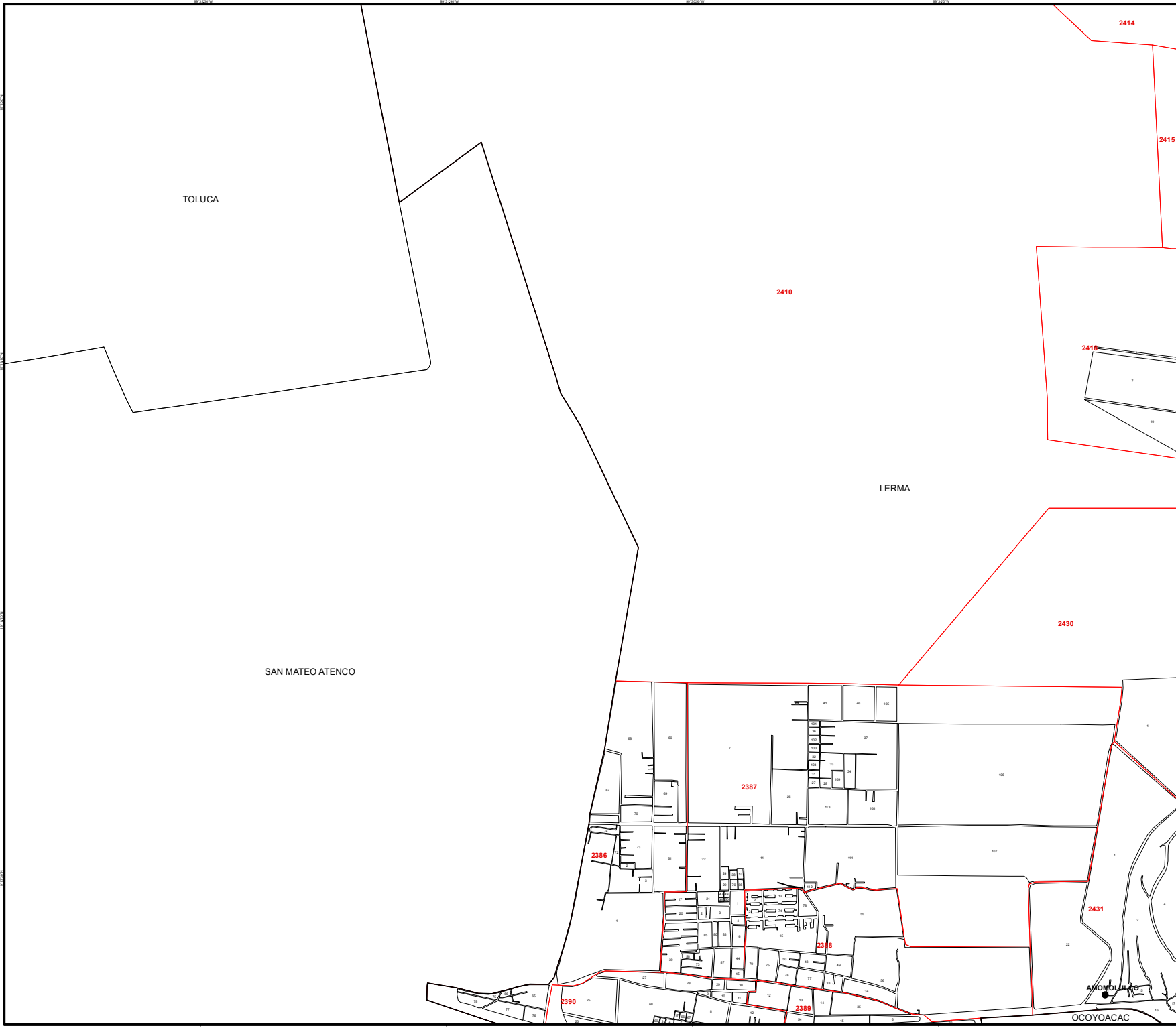
Responsable de la elaboración:  
Javier Martín Echeverría Reyes  
Jefe del Departamento de Geomática Electoral

Supervisa:  
Antonio Sánchez Acosta  
Subdirector de Documentación y Estadística Electoral

Fecha de Elaboración: Mayo del 2014

**DATOS COMPLEMENTARIOS**

- Entidad Federativa: Estado de México
- Distrito Local: IV
- Municipio: Lerma
- Total de Secciones: 46



Escala Aproximada  
1:30,102

**Municipio de Lerma**

**SIMBOLOGÍA**




**DELIMITACIÓN ELECTORAL**

Distrito Local - - - - - X  
Municipio - - - - - ■  
Sección - - - - - —







**CLAVES GEOELECTORALES**

Distrito Local - - - - - X  
Sección - - - - - 0001  
Colonia - - - - - La Unión  
Localidad - - - - - San Juan  
Manzana - - - - - 007  
Casilla - - - - - S. O. L. C.  
Avenida, Vialidad o Calle - - - - - Morelos























**RASGOS HIDROGRÁFICOS**

Río, Arroyo o Canal - - - - -   
Cuerpo de Agua, Presa o Laguna - - - - -   
Depósito o Toma de Agua - - - - - 




**VÍAS DE COMUNICACIÓN**

Autopista - - - - -   
Carretera Pavimentada - - - - -   
Terracería - - - - -   
Brecha - - - - -   
Vereda - - - - -   
Vía de Ferrocarril - - - - - 

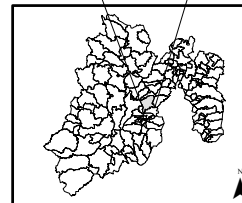
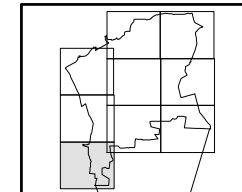
**RASGOS CULTURALES Y/O SERVICIOS**

Escuela - - - - -   
Prescolar - - - - -   
Primaria - - - - -   
Secundaria - - - - -   
Preparatoria - - - - -   
Universidad - - - - -   
Otros - - - - -   
Iglesia - - - - -   
Centro Comercial / Mercado - - - - -   
Instalaciones Bancarias - - - - -   
Cabecera Municipal - - - - -   
Hospital - - - - -   
Plaza o Monumento - - - - -   
Oficina Gubernamental / Municipal - - - - -   
Instalaciones Deportivas - - - - -   
Aeropuerto - - - - -   
Central de Autobús - - - - -   
Área Verde, Camellón - - - - -   
Puente - - - - -   
Adoquín - - - - -   
Rasgo Complementario - - - - -   
Centro Cultural - - - - -   
Centro Recreativo - - - - - 

**ESTRUCTURA URBANA**

Localidad - - - - -   
Manzana - - - - -   
Casillas instaladas en el Proceso Electoral Federal 2012 - - - - - 

**Croquis de Localización**



La actualización de este mapa se realizó a partir de la Base Geográfica Digital de la Dirección Ejecutiva del Registro Federal de Electores. Coordinación de Operación en Campo, corte 30 de Octubre de 2013.

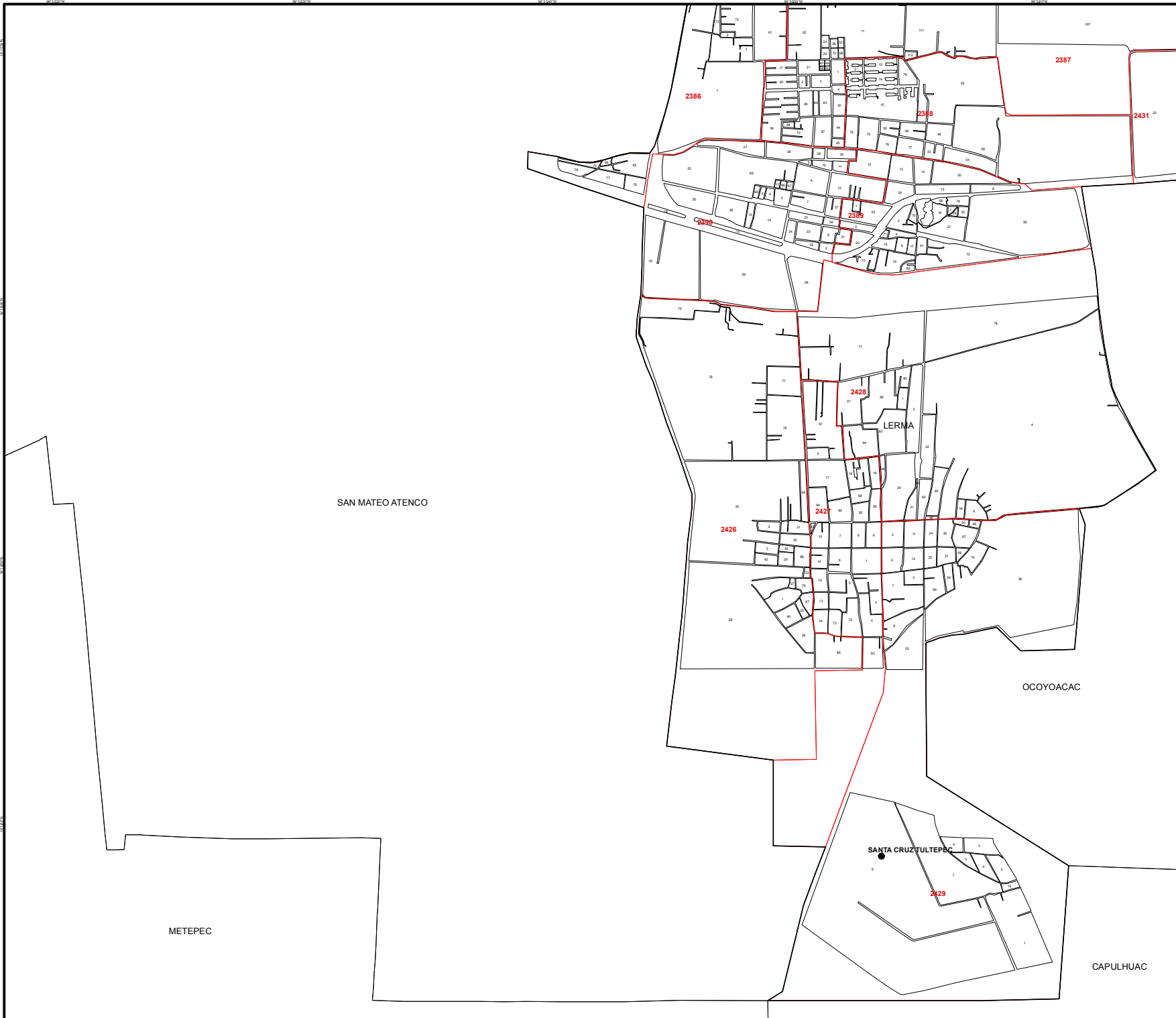
Responsable de la elaboración:  
Javier Martín Echeverría Reyes  
Jefe del Departamento de Geomática Electoral

Supervisa:  
Antonio Sánchez Acosta  
Subdirector de Documentación y Estadística Electoral

Fecha de Elaboración: Mayo del 2014

**DATOS COMPLEMENTARIOS**

Entidad Federativa: Estado de México  
Distrito Local: IV  
Municipio: Lerma  
Total de Secciones: 46





**Dirección de Organización**

**SIMBOLOGÍA**

- DELIMITACIÓN ELECTORAL**
- Distrito Local - - - - - X
  - Municipio - - - - -
  - Sección - - - - -

- CLAVES GEOELECTORALES**
- Distrito Local - - - - - X
  - Sección - - - - - 0001
  - Colonia - - - - - La Unión
  - Localidad - - - - - San Juan
  - Manzana - - - - - 007
  - Casilla - - - - - S. O. L. C. S.
  - Avenida, Vialidad o Calle - - - - - Morelos

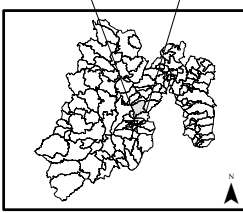
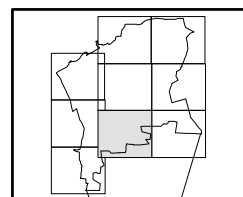
- RASGOS HIDROGRÁFICOS**
- Río, Arroyo o Canal - - - - -
  - Cuerpo de Agua, Presa o Laguna - - - - -
  - Depósito o Toma de Agua - - - - -

- VÍAS DE COMUNICACIÓN**
- Autopista - - - - -
  - Carretera Pavimentada - - - - -
  - Terracería - - - - -
  - Brecha - - - - -
  - Vareta - - - - -
  - Vía de Ferrocarril - - - - -

- RASGOS CULTURALES Y/O SERVICIOS**
- Escuela
- Preescolar - - - - -
  - Primaria - - - - -
  - Secundaria - - - - -
  - Preparatoria - - - - -
  - Universidad - - - - -
  - Otros - - - - -
- Iglesia - - - - -
- Centro Comercial / Mercado - - - - -
  - Instalaciones Bancarias - - - - -
  - Cabecera Municipal - - - - -
  - Hospital - - - - -
  - Plaza o Monumento - - - - -
  - Oficina Gubernamental / Municipal - - - - -
  - Instalaciones Deportivas - - - - -
  - Aeropuerto - - - - -
  - Central de Autobús - - - - -
  - Área Verde, Camellón - - - - -
  - Puente - - - - -
  - Adoquín - - - - -
  - Rasgo Complementario - - - - -
  - Centro Cultural - - - - -
  - Centro Recreativo - - - - -

- ESTRUCTURA URBANA**
- Localidad - - - - -
  - Manzana - - - - -
  - Casillas instaladas en el Proceso Electoral Federal 2012 - - - - -

**Croquis de Localización**



La actualización de este mapa se realizó a partir de la Base Geográfica Digital de la Dirección Ejecutiva del Registro Federal de Electores. Coordinación de Operación en Campo, corte 30 de Octubre de 2013.

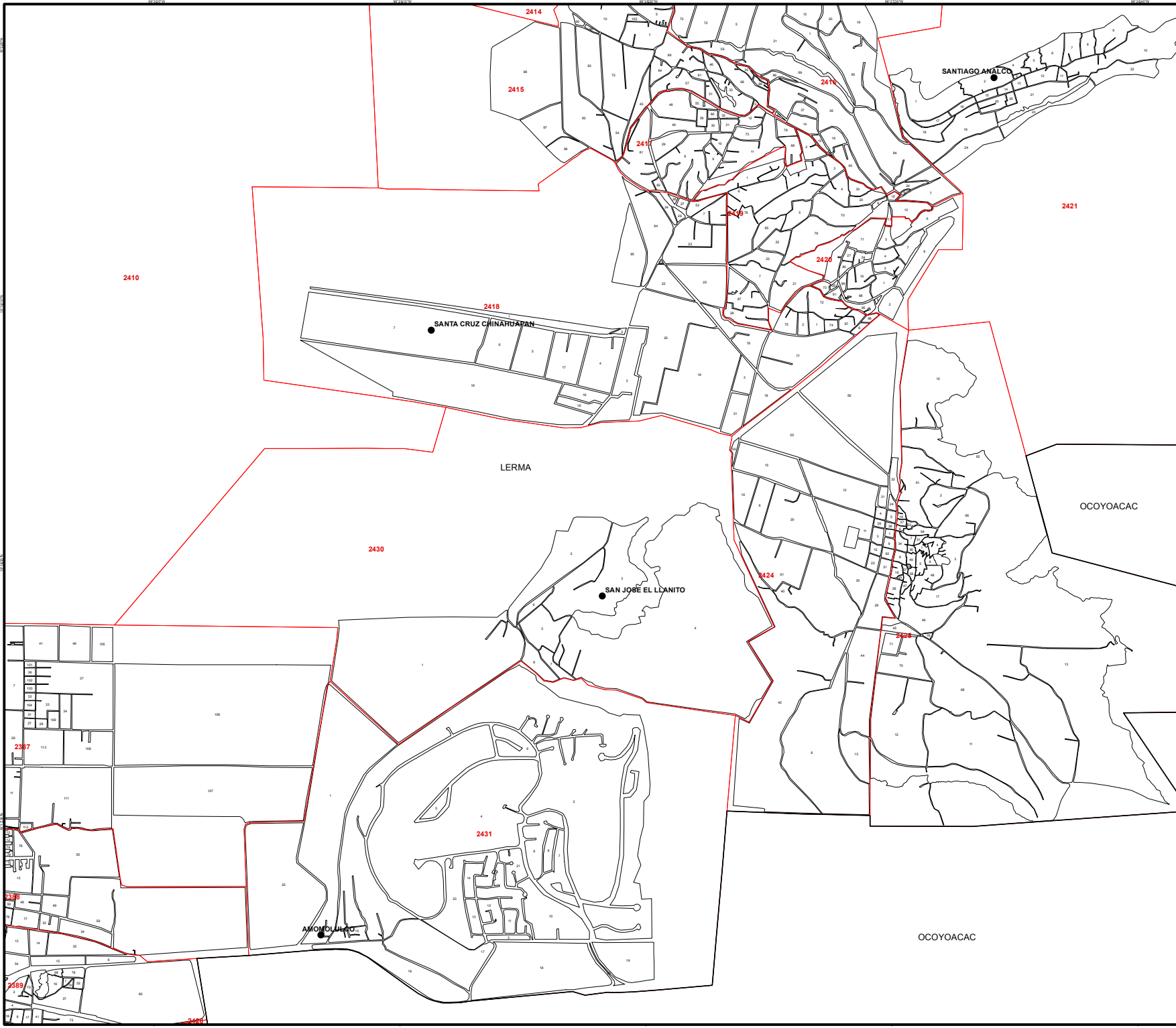
Responsable de la elaboración:  
Javier Martín Echeverría Reyes  
Jefe del Departamento de Geomática Electoral

Supervisa:  
Antonio Sánchez Acosta  
Subdirector de Documentación y Estadística Electoral

Fecha de Elaboración: Mayo del 2014

**DATOS COMPLEMENTARIOS**

Entidad Federativa: Estado de México  
Distrito Local: IV  
Municipio: Lerma  
Total de Secciones: 46



Escala Aproximada  
1:30,102

**Municipio de Lerma**



## Dirección de Organización

### SIMBOLOGÍA

#### DELIMITACIÓN ELECTORAL

- Distrito Local - - - - -
- Municipio - - - - -
- Sección - - - - -

#### CLAVES GEOELECTORALES

- Distrito Local - - - - - X
- Sección - - - - - 0001
- Colonia - - - - - La Unión
- Localidad - - - - - San Juan
- Manzana - - - - - 007
- Casilla - - - - - S. O. L. C.
- Avenida, Vialidad o Calle - - - - - Morelos

#### RASGOS HIDROGRÁFICOS

- Río, Arroyo o Canal - - - - -
- Cuerpo de Agua, Presa o Laguna - - - - -
- Depósito o Toma de Agua - - - - -

#### VÍAS DE COMUNICACIÓN

- Autopista - - - - -
- Carretera Pavimentada - - - - -
- Terracería - - - - -
- Brecha - - - - -
- Varede - - - - -
- Vía de Ferrocarril - - - - -

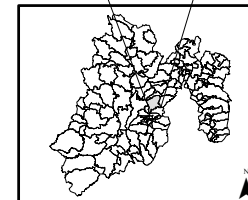
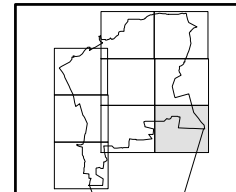
#### RASGOS CULTURALES Y/O SERVICIOS

- Escuela
  - Preescolar - - - - -
  - Primaria - - - - -
  - Secundaria - - - - -
  - Preparatoria - - - - -
  - Universidad - - - - -
  - Otros - - - - -
- Iglesia - - - - -
- Centro Comercial / Mercado - - - - -
- Instalaciones Bancarias - - - - -
- Cabecera Municipal - - - - -
- Hospital - - - - -
- Plaza o Monumento - - - - -
- Oficina Gubernamental / Municipal - - - - -
- Instalaciones Deportivas - - - - -
- Aeropuerto - - - - -
- Central de Autobús - - - - -
- Área Verde, Camellón - - - - -
- Puente - - - - -
- Adoquín - - - - -
- Rasgo Complementario - - - - -
- Centro Cultural - - - - -
- Centro Recreativo - - - - -

#### ESTRUCTURA URBANA

- Localidad - - - - -
- Manzana - - - - -
- Casillas instaladas en el Proceso Electoral Federal 2012 - - - - -

#### Croquis de Localización



La actualización de este mapa se realizó a partir de la Base Geográfica Digital de la Dirección Ejecutiva del Registro Federal de Electores. Coordinación de Operación en Campo, corte 30 de Octubre de 2013.

Responsable de la elaboración:  
Javier Martín Echeverría Reyes  
Jefe del Departamento de Geomática Electoral

Supervisa:  
Antonio Sánchez Acosta  
Subdirector de Documentación y Estadística Electoral

Fecha de Elaboración: Mayo del 2014

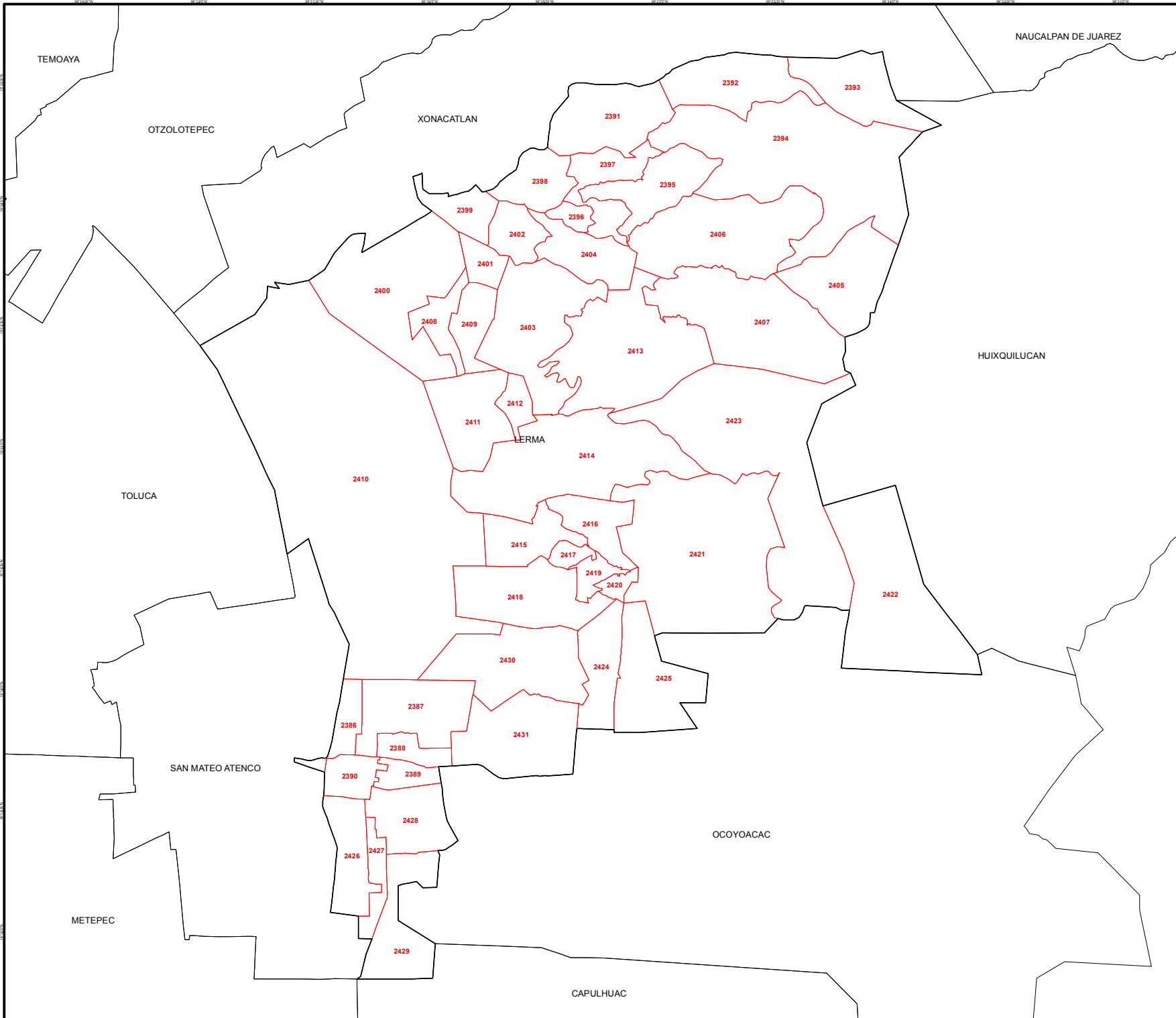
#### DATOS COMPLEMENTARIOS

Entidad Federativa: Estado de México  
Distrito Local: IV  
Municipio: Lerma  
Total de Secciones: 46



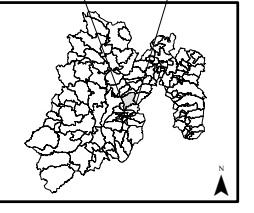
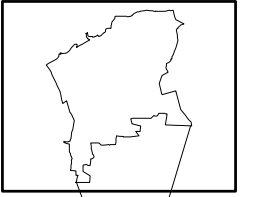
Escala Aproximada  
1:30,102

**Municipio de Lerma**



**Dirección de Organización**

- SIMBOLOGÍA**
- DELIMITACIÓN ELECTORAL**  
 Distrito Local - - - - -  
 Municipio - - - - -  
 Sección - - - - -
- CLAVES GEOELECTORALES**  
 Distrito Local - - - - - X  
 Sección - - - - - 0001  
 Colonia - - - - - La Unión  
 Localidad - - - - - San Juan  
 Manzanilla - - - - - 007  
 Casilla - - - - - S. O. L. C.  
 Avenida, Vialidad o Calle - - - - - Morelos
- RASGOS HIDROGRÁFICOS**  
 Río, Arroyo o Canal - - - - -  
 Cuerpo de Agua, Fresa o Laguna - - - - -  
 Depósito o Toma de Agua - - - - -
- VÍAS DE COMUNICACIÓN**  
 Autopista - - - - -  
 Carretera Pavimentada - - - - -  
 Terracería - - - - -  
 Brecha - - - - -  
 Vereda - - - - -  
 Vía de Ferrocarril - - - - -
- RASGOS CULTURALES Y/O SERVICIOS**  
 Escuela - - - - -  
 Preescolar - - - - -  
 Primaria - - - - -  
 Secundaria - - - - -  
 Preparatoria - - - - -  
 Universidad - - - - -  
 Otros - - - - -  
 Iglesia - - - - -  
 Centro Comercial / Mercado - - - - -  
 Instalaciones Bancarias - - - - -  
 Cabecera Municipal - - - - -  
 Hospital - - - - -  
 Plaza o Monumento - - - - -  
 Oficina Gubernamental / Municipal - - - - -  
 Instalaciones Deportivas - - - - -  
 Aeropuerto - - - - -  
 Central de Autobús - - - - -  
 Área Verde, Camellón - - - - -  
 Puente - - - - -  
 Adoquín - - - - -  
 Rasgo Complementario - - - - -  
 Centro Cultural - - - - -  
 Centro Recreativo - - - - -
- ESTRUCTURA URBANA**  
 Localidad - - - - -  
 Manzanilla - - - - -  
 Casillas Instaladas en el Proceso Electoral Federal 2012 - - - - -  
 Croquis de Localización



La actualización de este mapa se realizó a partir de la Base Geográfica Digital de la Dirección Ejecutiva del Registro Federal de Electores. Coordinación de Operación en Campo, corte 30 de Octubre de 2013.

Responsable de la elaboración:  
 Javier Martín Echeverría Reyes  
 Jefe del Departamento de Geomática Electoral

Supervisa:  
 Antonio Sánchez Acosta  
 Subdirector de Documentación y Estadística Electoral

Fecha de Elaboración: Mayo del 2014

**DATOS COMPLEMENTARIOS**  
 Entidad Federativa: Estado de México  
 Distrito Local: IV  
 Municipio: Lerma  
 Total de Secciones: 46

Escala Aproximada  
**1:115,560**

**Municipio de Lerma**