



Dirección de Organización

SIMBOLOGÍA




DELIMITACIÓN ELECTORAL

Distrito Local - - - - - X
Municipio - - - - - 
Sección - - - - - 







CLAVES GEOELECTORALES

Distrito Local - - - - - X
Sección - - - - - 0001
Colonia - - - - - La Unión
Localidad - - - - - San Juan
Manzana - - - - - 007
Casilla - - - - - S. O. L. C.
Avenida, Vialidad o Calle - - - - - Morelos

RASGOS HIDROGRÁFICOS







Río, Arroyo o Canal - - - - - 
Cuerpo de Agua, Presa o Laguna - - - - - 
Depósito o Toma de Agua - - - - - 

VÍAS DE COMUNICACIÓN

Autopista - - - - - 
Carretera Pavimentada - - - - - 
Terracería - - - - - 
Brecha - - - - - 
Vereda - - - - - 
Vía de Ferrocarril - - - - - 




RASGOS CULTURALES Y/O SERVICIOS

Escuela

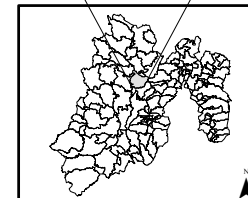
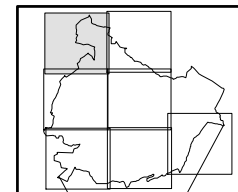
Preescolar - - - - - 
Primaria - - - - - 
Secundaria - - - - - 
Preparatoria - - - - - 
Universidad - - - - - 
Otros - - - - - 

Iglesia - - - - - 
Centro Comercial / Mercado - - - - - 
Instalaciones Bancarias - - - - - 
Cabecera Municipal - - - - - 
Hospital - - - - - 
Plaza o Monumento - - - - - 
Oficina Gubernamental / Municipal - - - - - 
Instalaciones Deportivas - - - - - 
Aeropuerto - - - - - 
Central de Autobús - - - - - 
Área Verde, Camellón - - - - - 
Puente - - - - - 
Adoquín - - - - - 
Rasgo Complementario - - - - - 
Centro Cultural - - - - - 
Centro Recreativo - - - - - 

ESTRUCTURA URBANA

Localidad - - - - - 
Manzana - - - - - 
Casillas instaladas en el Proceso Electoral Federal 2012 - - - - - 

Croquis de Localización



La actualización de este mapa se realizó a partir de la Base Geográfica Digital de la Dirección Ejecutiva del Registro Federal de Electores. Coordinación de Operación en Campo, corte 30 de Octubre de 2013.

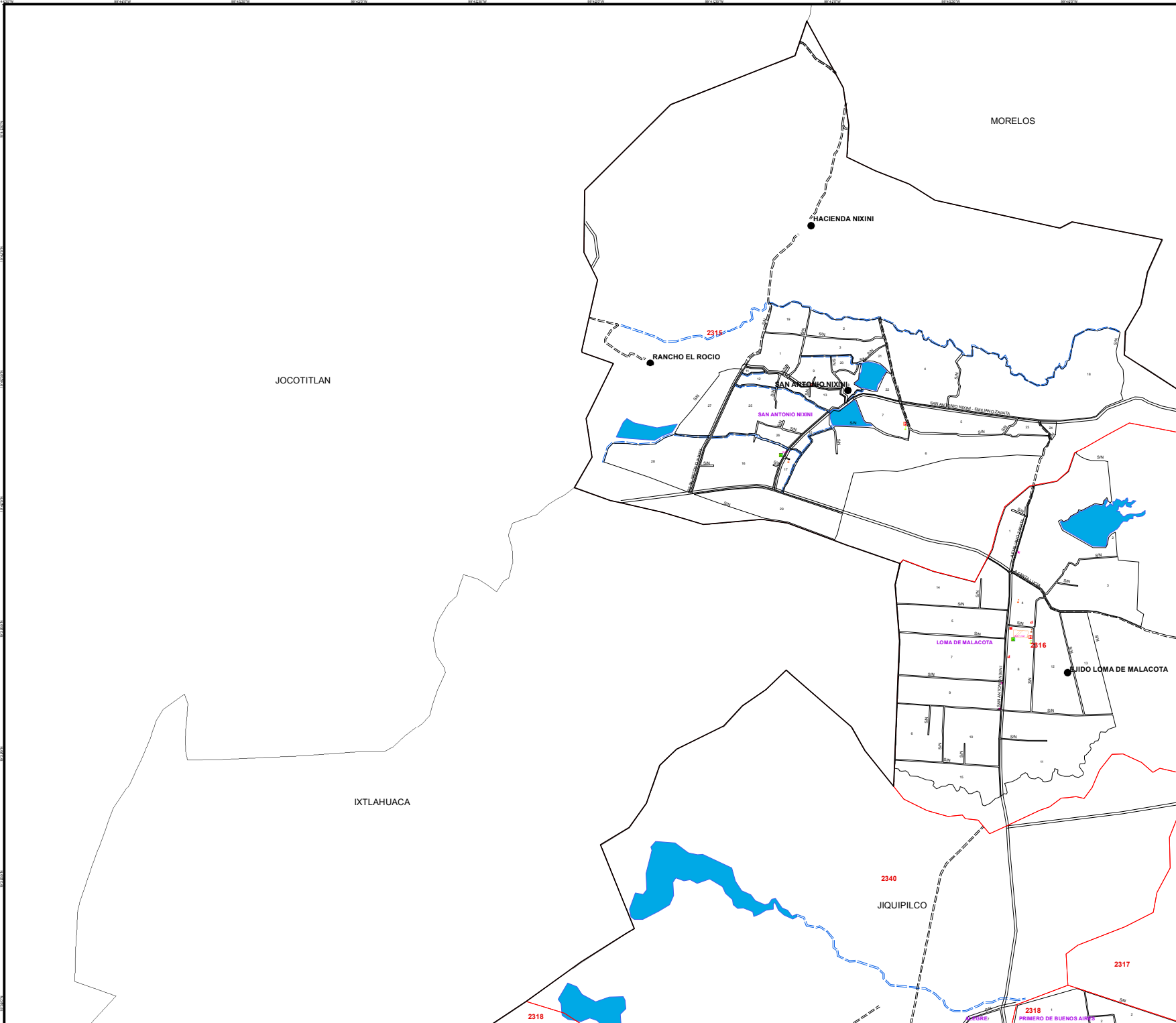
Responsable de la elaboración:
Javier Martín Echeverría Reyes
Jefe del Departamento de Geomática Electoral

Supervisa:
Antonio Sánchez Acosta
Subdirector de Documentación y Estadística Electoral

Fecha de Elaboración: Mayo del 2014

DATOS COMPLEMENTARIOS

Entidad Federativa: Estado de México
Distrito Local: III
Municipio: Jiquipilco
Total de Secciones: 30



Escala Aproximada
1:37,434

Municipio de Jiquipilco

Dirección de Organización

SIMBOLOGÍA

DELIMITACIÓN ELECTORAL

- Distrito Local - - - - -
- Municipio - - - - -
- Sección - - - - -

CLAVES GEOELECTORALES

- Distrito Local - - - - - XI
- Sección - - - - - 0001
- Colonia - - - - - La Unión
- Localidad - - - - - San Juan
- Manzana - - - - - 007
- Casilla - - - - - S. O. L. C.
- Avenida, Vialidad o Calle - - - - - Morelos

RASGOS HIDROGRÁFICOS

- Río, Arroyo o Canal - - - - -
- Cuerpo de Agua, Fresa o Laguna - - - - -
- Depósito o Toma de Agua - - - - -

VÍAS DE COMUNICACIÓN

- Autopista - - - - -
- Carretera Pavimentada - - - - -
- Terracería - - - - -
- Brecha - - - - -
- Varede - - - - -
- Vía de Ferrocarril - - - - -

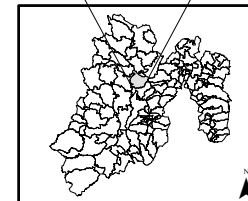
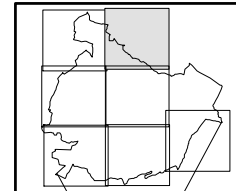
RASGOS CULTURALES Y/O SERVICIOS

- Escuela
 - Preescolar - - - - -
 - Primaria - - - - -
 - Secundaria - - - - -
 - Preparatoria - - - - -
 - Universidad - - - - -
 - Otros - - - - -
- Iglesia - - - - -
- Centro Comercial / Mercado - - - - -
- Instalaciones Bancarias - - - - -
- Cabecera Municipal - - - - -
- Hospital - - - - -
- Oficina Gubernamental / Municipal - - - - -
- Instalaciones Deportivas - - - - -
- Aeropuerto - - - - -
- Central de Autobús - - - - -
- Área Verde, Camellón - - - - -
- Puente - - - - -
- Adoquín - - - - -
- Rasgo Complementario - - - - -
- Centro Cultural - - - - -
- Centro Recreativo - - - - -

ESTRUCTURA URBANA

- Localidad - - - - -
- Manzana - - - - -
- Casillas instaladas en el Proceso Electoral Federal 2012 - - - - -

Croquis de Localización



La actualización de este mapa se realizó a partir de la Base Geográfica Digital de la Dirección Ejecutiva del Registro Federal de Electores. Coordinación de Operación en Campo, corte 30 de Octubre de 2013.

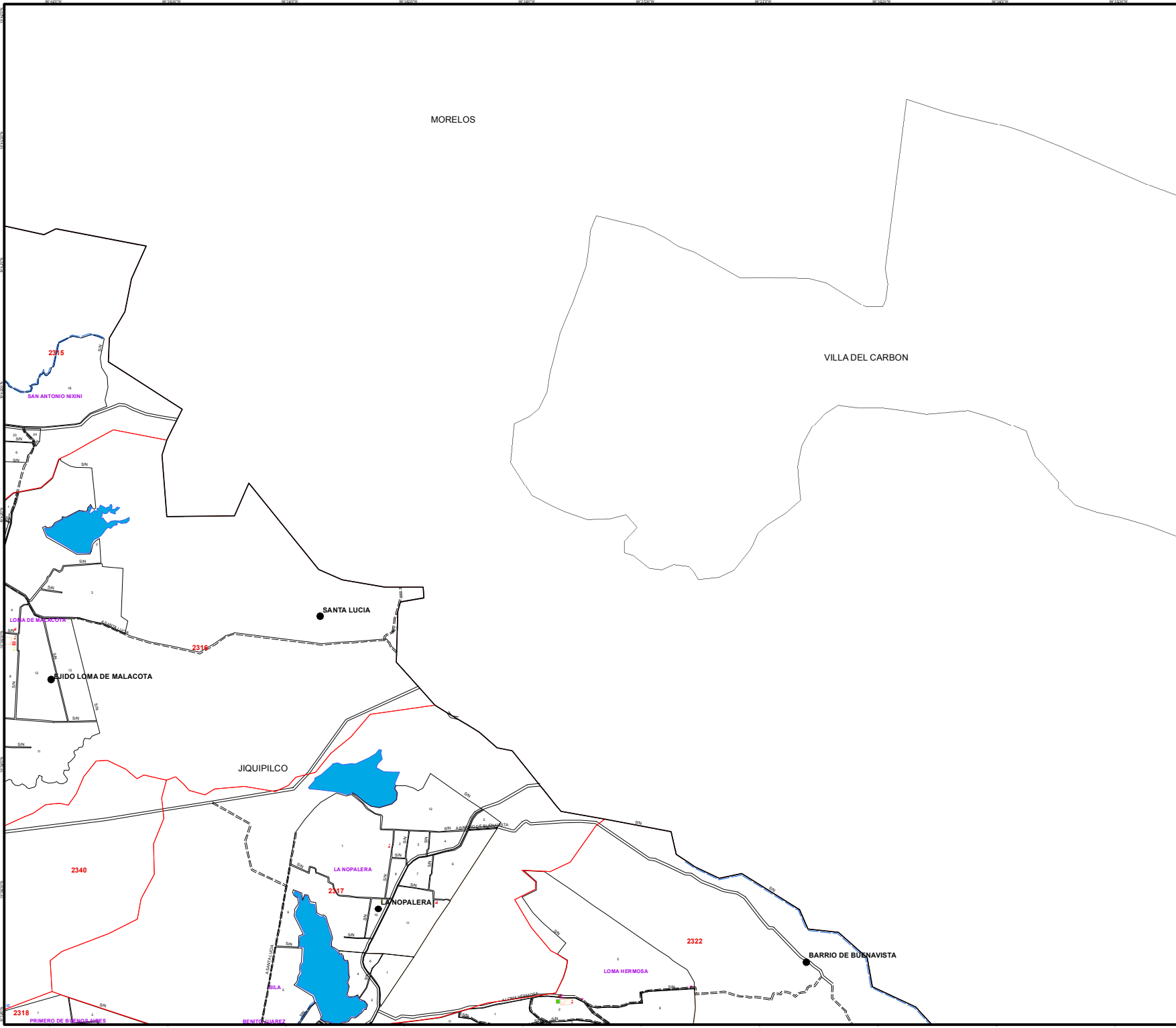
Responsable de la elaboración:
Javier Martín Echeverría Reyes
Jefe del Departamento de Geomática Electoral

Supervisa:
Antonio Sánchez Acosta
Subdirector de Documentación y Estadística Electoral

Fecha de Elaboración: Mayo del 2014

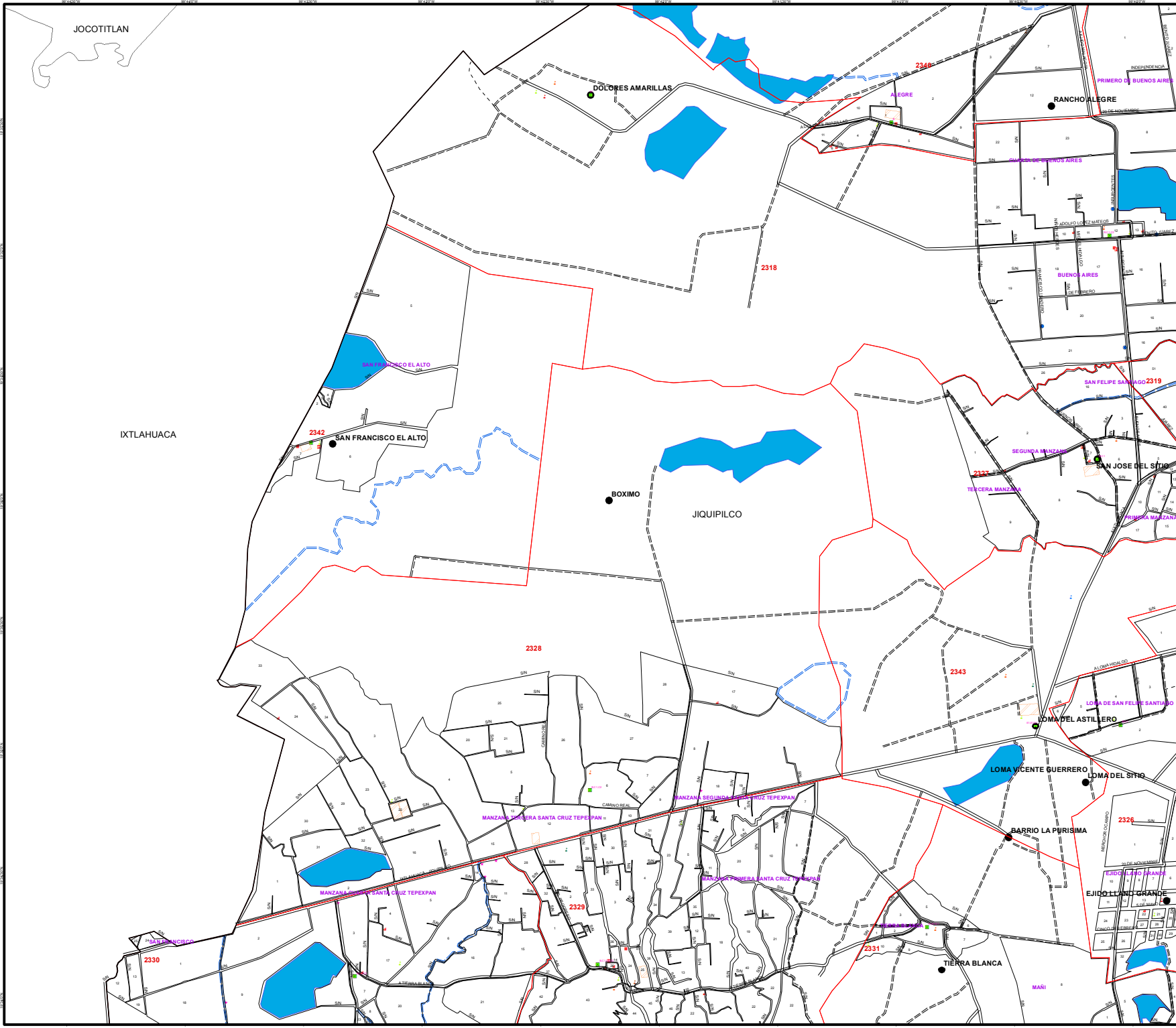
DATOS COMPLEMENTARIOS

- Entidad Federativa: Estado de México
- Distrito Local: III
- Municipio: Jiquipilco
- Total de Secciones: 30



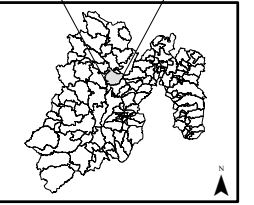
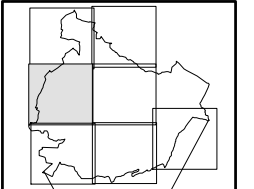
Escala Aproximada
1:37,434

Municipio de Jiquipilco



Dirección de Organización

- SIMBOLOGÍA**
- DELIMITACIÓN ELECTORAL**
 Distrito Local - - - - - X
 Municipio - - - - -
 Sección - - - - -
- CLAVES GEOELECTORALES**
 Distrito Local - - - - - X
 Sección - - - - - 0001
 Colonia - - - - - La Unión
 Localidad - - - - - San Juan
 Manzaná - - - - - 007
 Casilla - - - - - S. CL. C2
 Avenida, Vialidad o Calle - - - - - Morelos
- RASGOS HIDROGRÁFICOS**
 Río, Arroyo o Canal - - - - -
 Cuerpo de Agua, Presa o Laguna - - - - -
 Depósito o Toma de Agua - - - - -
- VÍAS DE COMUNICACIÓN**
 Autopista - - - - -
 Carretera Pavimentada - - - - -
 Terracería - - - - -
 Brecha - - - - -
 Vereda - - - - -
 Vía de Ferrocarril - - - - -
- RASGOS CULTURALES Y/O SERVICIOS**
 Escuela - - - - -
 Preescolar - - - - -
 Primaria - - - - -
 Secundaria - - - - -
 Preparatoria - - - - -
 Universidad - - - - -
 Otros - - - - -
 Iglesia - - - - -
 Centro Comercial / Mercado - - - - -
 Instalaciones Bancarias - - - - -
 Cabeceza Municipal - - - - -
 Hospital - - - - -
 Plaza o Monumento - - - - -
 Oficina Gubernamental / Municipal - - - - -
 Instalaciones Deportivas - - - - -
 Aeropuerto - - - - -
 Central de Autobús - - - - -
 Área Verde, Camellón - - - - -
 Puente - - - - -
 Adoquín - - - - -
 Rasgo Complementario - - - - -
 Centro Cultural - - - - -
 Centro Recreativo - - - - -
- ESTRUCTURA URBANA**
 Localidad - - - - -
 Manzaná - - - - -
 Casillas instaladas en el Proceso Electoral Federal 2012 - - - - -
- Croquis de Localización**



La actualización de este mapa se realizó a partir de la Base Geográfica Digital de la Dirección Ejecutiva del Registro Federal de Electores. Coordinación de Operación en Campo, corte 30 de Octubre de 2013.

Responsable de la elaboración:
 Javier Martín Echeverría Reyes
 Jefe del Departamento de Geomática Electoral

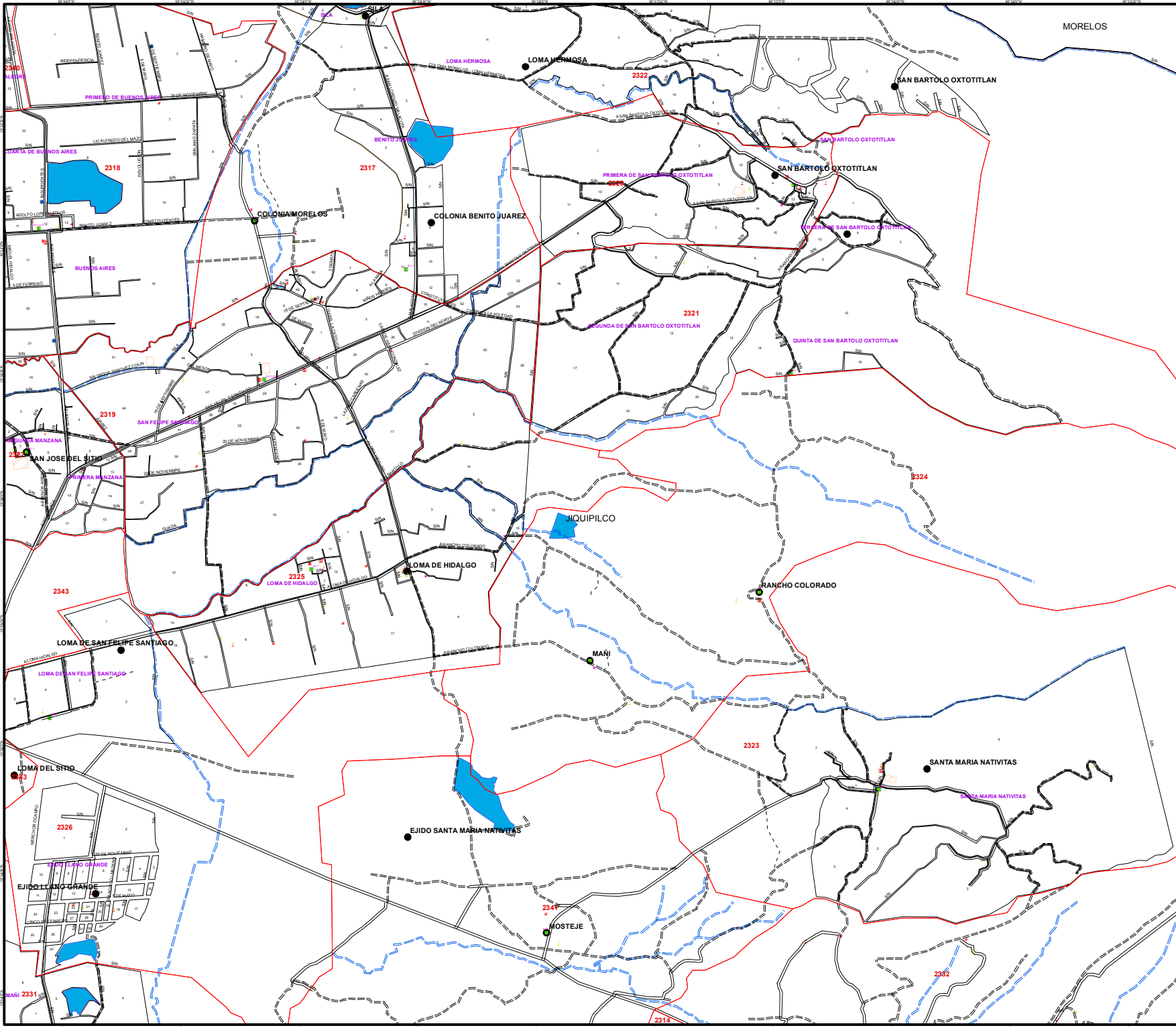
Supervisa:
 Antonio Sánchez Acosta
 Subdirector de Documentación y Estadística Electoral

Fecha de Elaboración: Mayo del 2014

DATOS COMPLEMENTARIOS
 Entidad Federativa: Estado de México
 Distrito Local: III
 Municipio: Jiquipilco
 Total de Secciones: 30

Escala Aproximada
 1:37,434

Municipio de Jiquipilco



Escala Aproximada
1:37,434

Municipio de Jiquipilco



Dirección de Organización

SIMBOLOGÍA

- DELIMITACIÓN ELECTORAL**
- Distrito Local - - - - -
 - Municipio - - - - -
 - Sección - - - - -

- CLAVES GEOELECTORALES**
- Distrito Local - - - - - X
 - Sección - - - - - 0001
 - Colonia - - - - - LA UNIÓN
 - Localidad - - - - - San Juan
 - Manzana - - - - - 007
 - Casillas - - - - - S. CL. C2
 - Avenida, Vialidad o Calle - - - - - Morelos

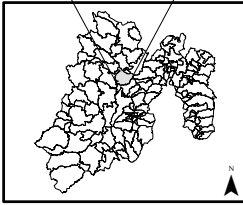
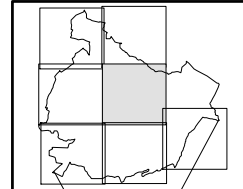
- RASGOS HIDROGRÁFICOS**
- Río, Arroyo o Canal - - - - -
 - Cuerpo de Agua, Presa o Laguna - - - - -
 - Deposito o Toma de Agua - - - - -

- VÍAS DE COMUNICACIÓN**
- Autopista - - - - -
 - Carretera Pavimentada - - - - -
 - Terracería - - - - -
 - Brecha - - - - -
 - Veneda - - - - -
 - Vía de Ferrocarril - - - - -

- RASGOS CULTURALES Y/O SERVICIOS**
- Escuela - - - - -
 - Preescolar - - - - -
 - Primaria - - - - -
 - Secundaria - - - - -
 - Preparatoria - - - - -
 - Universidad - - - - -
 - Otros - - - - -
 - Iglesia - - - - -
 - Centro Comercial / Mercado - - - - -
 - Instalaciones Bancarias - - - - -
 - Cabecera Municipal - - - - -
 - Hospital - - - - -
 - Oficina Gubernamental / Municipal - - - - -
 - Instalaciones Deportivas - - - - -
 - Aeropuerto - - - - -
 - Central de Autobús - - - - -
 - Área Verde, Camellón - - - - -
 - Puente - - - - -
 - Adoquín - - - - -
 - Rasgo Complementario - - - - -
 - Centro Cultural - - - - -
 - Centro Recreativo - - - - -

- ESTRUCTURA URBANA**
- Localidad - - - - -
 - Manzana - - - - -
 - Casillas instaladas en el Proceso Electoral Federal 2012 - - - - -

Croquis de Localización



La actualización de este mapa se realizó a partir de la Base Geográfica Digital de la Dirección Ejecutiva del Registro Federal de Electores. Coordinación de Operación en Campo, corte 30 de Octubre de 2013.

Responsable de la elaboración:
Javier Martín Echeverría Reyes
Jefe del Departamento de Geomática Electoral

Supervisa:
Antonio Sánchez Acosta
Subdirector de Documentación y Estadística Electoral

Fecha de Elaboración: Mayo del 2014

DATOS COMPLEMENTARIOS

Entidad Federativa: Estado de México
Distrito Local: III
Municipio: Jiquipilco
Total de Secciones: 30

Dirección de Organización

SIMBOLOGÍA

DELIMITACIÓN ELECTORAL

- Distrito Local - - - - - X
- Municipio - - - - -
- Sección - - - - -

CLAVES GEOELECTORALES

- Distrito Local - - - - - X
- Sección - - - - - 0001
- Colonia - - - - - La Unión
- Localidad - - - - - San Juan
- Manzana - - - - - 007
- Casilla - - - - - S. O. L. C.
- Avenida, Vialidad o Calle - - - - - Morelos

RASGOS HIDROGRÁFICOS

- Río, Arroyo o Canal - - - - -
- Cuerpo de Agua, Fresa o Laguna - - - - -
- Depósito o Toma de Agua - - - - -

VÍAS DE COMUNICACIÓN

- Autopista - - - - -
- Carretera Pavimentada - - - - -
- Terracería - - - - -
- Brecha - - - - -
- Varede - - - - -
- Vía de Ferrocarril - - - - -

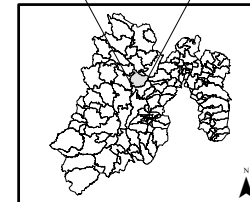
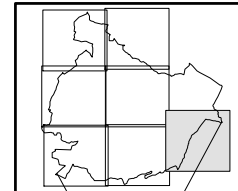
RASGOS CULTURALES Y/O SERVICIOS

- Escuela
 - Preescolar - - - - -
 - Primaria - - - - -
 - Secundaria - - - - -
 - Preparatoria - - - - -
 - Universidad - - - - -
 - Otros - - - - -
- Iglesia - - - - -
- Centro Comercial / Mercado - - - - -
- Instalaciones Bancarias - - - - -
- Cabecera Municipal - - - - -
- Hospital - - - - -
- Plaza o Monumento - - - - -
- Oficina Gubernamental / Municipal - - - - -
- Instalaciones Deportivas - - - - -
- Aeropuerto - - - - -
- Central de Autobús - - - - -
- Área Verde, Camellón - - - - -
- Puente - - - - -
- Adoquín - - - - -
- Rasgo Complementario - - - - -
- Centro Cultural - - - - -
- Centro Recreativo - - - - -

ESTRUCTURA URBANA

- Localidad - - - - -
- Manzana - - - - -
- Casillas instaladas en el Proceso Electoral Federal 2012 - - - - -

Croquis de Localización



La actualización de este mapa se realizó a partir de la Base Geográfica Digital de la Dirección Ejecutiva del Registro Federal de Electores. Coordinación de Operación en Campo, corte 30 de Octubre de 2013.

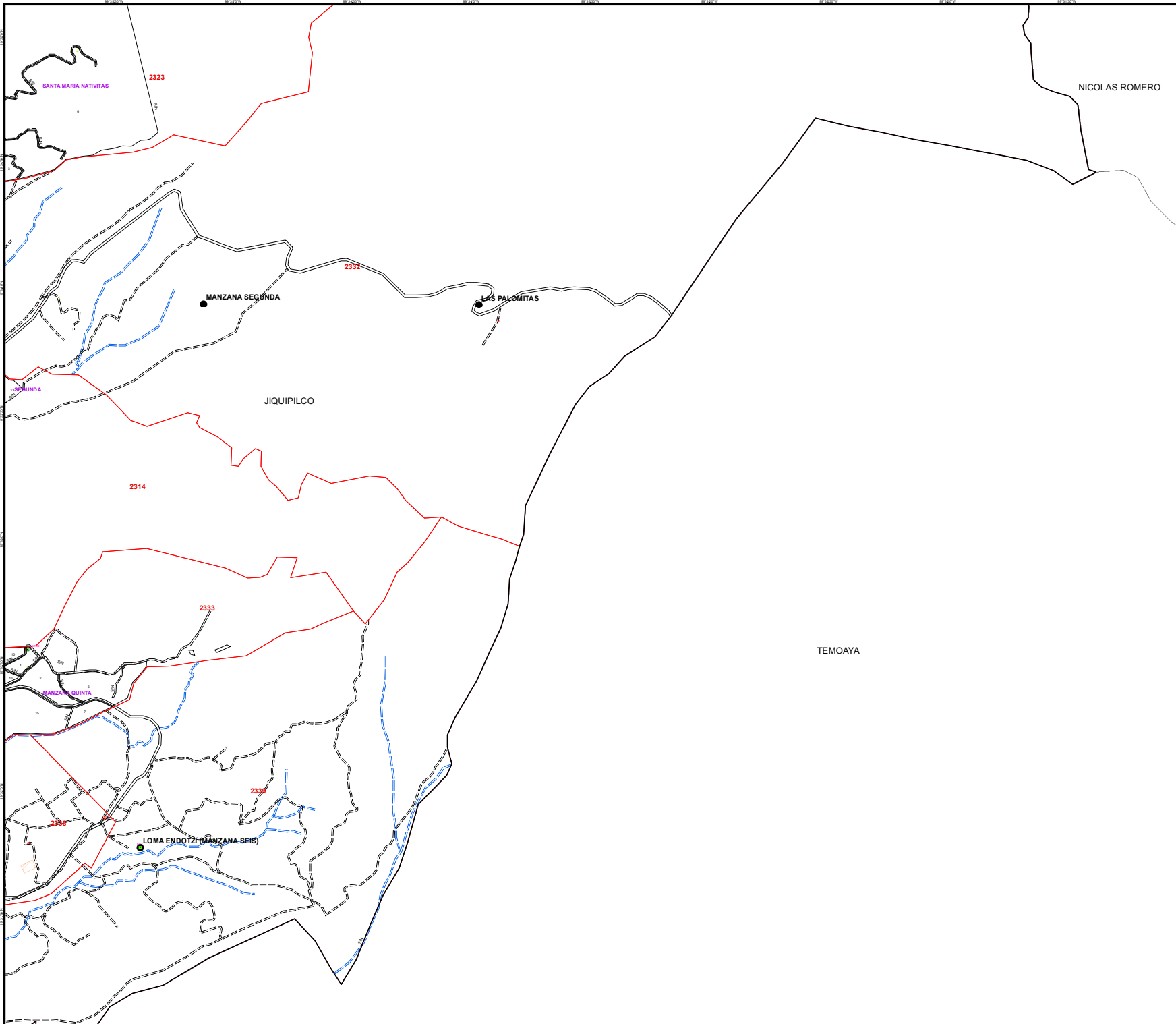
Responsable de la elaboración:
Javier Martín Echeverría Reyes
Jefe del Departamento de Geomática Electoral

Supervisa:
Antonio Sánchez Acosta
Subdirector de Documentación y Estadística Electoral

Fecha de Elaboración: Mayo del 2014

DATOS COMPLEMENTARIOS

Entidad Federativa: Estado de México
Distrito Local: III
Municipio: Jiquipilco
Total de Secciones: 30



Escala Aproximada
1:37,434

Municipio de Jiquipilco

Dirección de Organización

SIMBOLOGÍA

DELIMITACIÓN ELECTORAL
 Distrito Local - - - - -
 Municipio - - - - -
 Sección - - - - -

CLAVES GEOELECTORALES
 Distrito Local - - - - - X
 Sección - - - - - 0001
 Colonia - - - - - La Unión
 Localidad - - - - - San Juan
 Manzana - - - - - 007
 Casilla - - - - - S. O. L. C.
 Avenida, Vialidad o Calle - - - - - Morelos

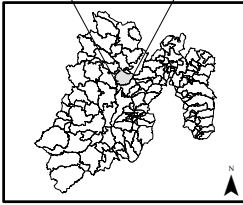
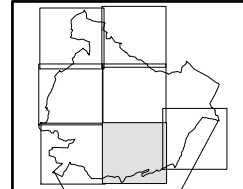
RASGOS HIDROGRÁFICOS
 Río, Arroyo o Canal - - - - -
 Cuerpo de Agua, Presa o Laguna - - - - -
 Depósito o Toma de Agua - - - - -

VÍAS DE COMUNICACIÓN
 Autopista - - - - -
 Carretera Pavimentada - - - - -
 Terracería - - - - -
 Brecha - - - - -
 Vereda - - - - -
 Vía de Ferrocarril - - - - -

RASGOS CULTURALES Y/O SERVICIOS
 Escuela - - - - -
 Primaria - - - - -
 Secundaria - - - - -
 Preparatoria - - - - -
 Universidad - - - - -
 Otros - - - - -
 Iglesia - - - - -
 Centro Comercial / Mercado - - - - -
 Instalaciones Bancarias - - - - -
 Cabecera Municipal - - - - -
 Hospital - - - - -
 Plaza o Monumento - - - - -
 Oficina Gubernamental / Municipal - - - - -
 Instalaciones Deportivas - - - - -
 Aeropuerto - - - - -
 Central de Autobús - - - - -
 Área Verde, Camellón - - - - -
 Puente - - - - -
 Adoquín - - - - -
 Rasgo Complementario - - - - -
 Centro Cultural - - - - -
 Centro Recreativo - - - - -

ESTRUCTURA URBANA
 Localidad - - - - -
 Manzana - - - - -
 Casillas Instaladas en el Proceso Electoral Federal 2012 - - - - -

Croquis de Localización



La actualización de este mapa se realizó a partir de la Base Geográfica Digital de la Dirección Ejecutiva del Registro Federal de Electores. Coordinación de Operación en Campo, corte 30 de Octubre de 2013.

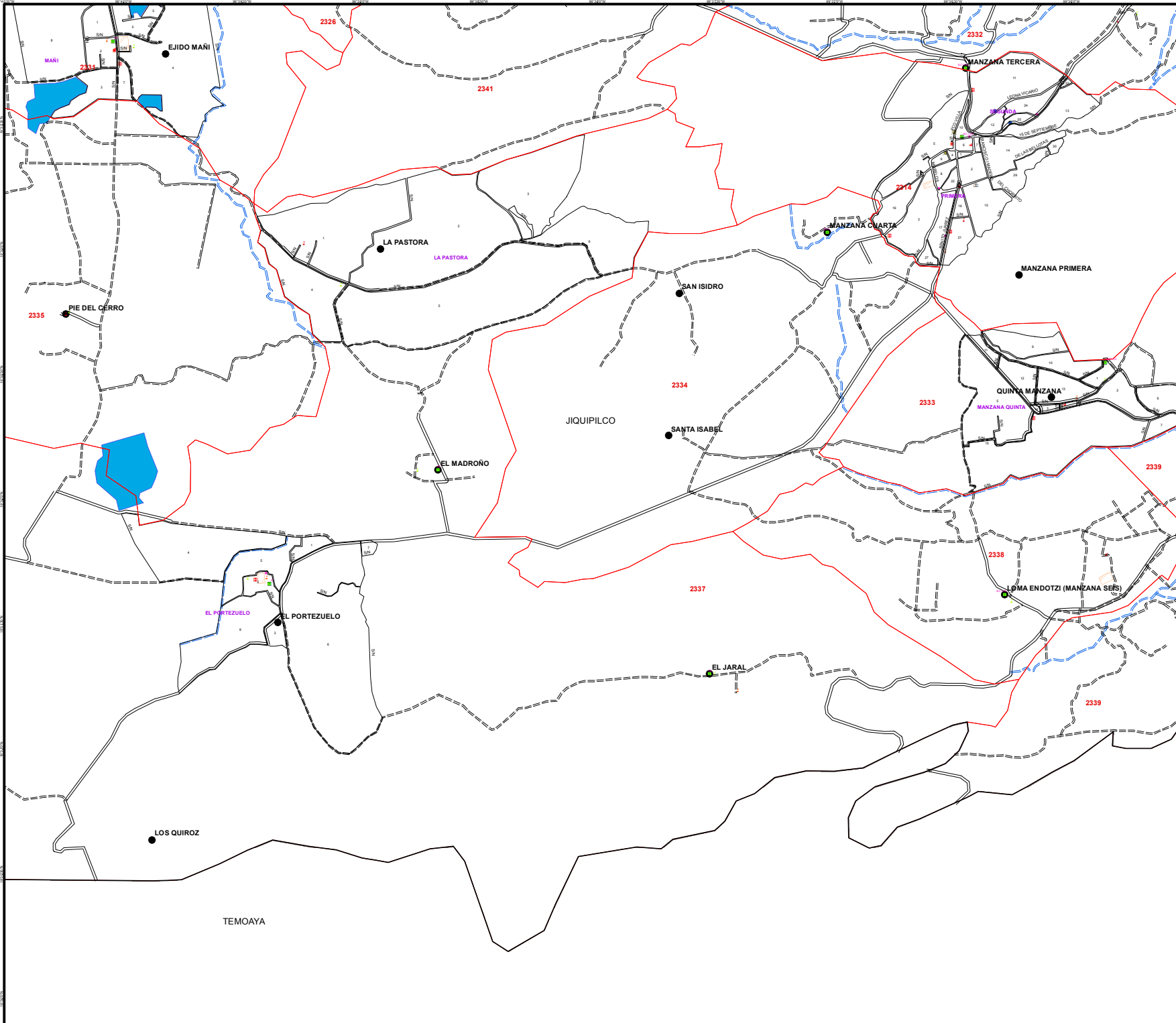
Responsable de la elaboración:
 Javier Martín Echeverría Reyes
 Jefe del Departamento de Geomática Electoral

Supervisa:
 Antonio Sánchez Acosta
 Subdirector de Documentación y Estadística Electoral

Fecha de Elaboración: Mayo del 2014

DATOS COMPLEMENTARIOS

Entidad Federativa: Estado de México
 Distrito Local: III
 Municipio: Jiquipilco
 Total de Secciones: 30



Escala Aproximada
 1:37,434

Municipio de Jiquipilco

SIMBOLOGÍA

DELIMITACIÓN ELECTORAL

Distrito Local - - - - - X
Municipio - - - - - ■
Sección - - - - - ■

CLAVES GEOELECTORALES

Distrito Local - - - - - X
Sección - - - - - 0001
Colonia - - - - - La Unión
Localidad - - - - - San Juan
Manzana - - - - - 007
Casilla - - - - - S. O. L. C.
Avenida, Vialidad o Calle - - - - - Morelos

RASGOS HIDROGRÁFICOS

Río, Arroyo o Canal - - - - - ■
Cuerpo de Agua, Presa o Laguna - - - - - ■
Depósito o Toma de Agua - - - - - ■

VÍAS DE COMUNICACIÓN

Autopista - - - - - ■
Carretera Pavimentada - - - - - ■
Terracería - - - - - ■
Brecha - - - - - ■
Vereda - - - - - ■
Via de Ferrocarril - - - - - ■

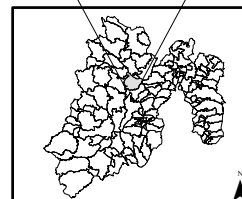
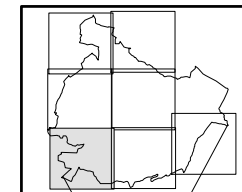
RASGOS CULTURALES Y/O SERVICIOS

Escuela - - - - - ■
Prescolar - - - - - ■
Primaria - - - - - ■
Secundaria - - - - - ■
Preparatoria - - - - - ■
Universidad - - - - - ■
Otros - - - - - ■
Iglesia - - - - - ■
Centro Comercial / Mercado - - - - - ■
Instalaciones Bancarias - - - - - ■
Cabecera Municipal - - - - - ■
Hospital - - - - - ■
Plaza o Monumento - - - - - ■
Oficina Gubernamental / Municipal - - - - - ■
Instalaciones Deportivas - - - - - ■
Aeropuerto - - - - - ■
Central de Autobús - - - - - ■
Área Verde, Camellón - - - - - ■
Puente - - - - - ■
Adoquín - - - - - ■
Rasgo Complementario - - - - - ■
Centro Cultural - - - - - ■
Centro Recreativo - - - - - ■

ESTRUCTURA URBANA

Localidad - - - - - ■
Manzana - - - - - ■
Casillas instaladas en el Proceso Electoral Federal 2012 - - - - - ■

Croquis de Localización



La actualización de este mapa se realizó a partir de la Base Geográfica Digital de la Dirección Ejecutiva del Registro Federal de Electores. Coordinación de Operación en Campo, corte 30 de Octubre de 2013.

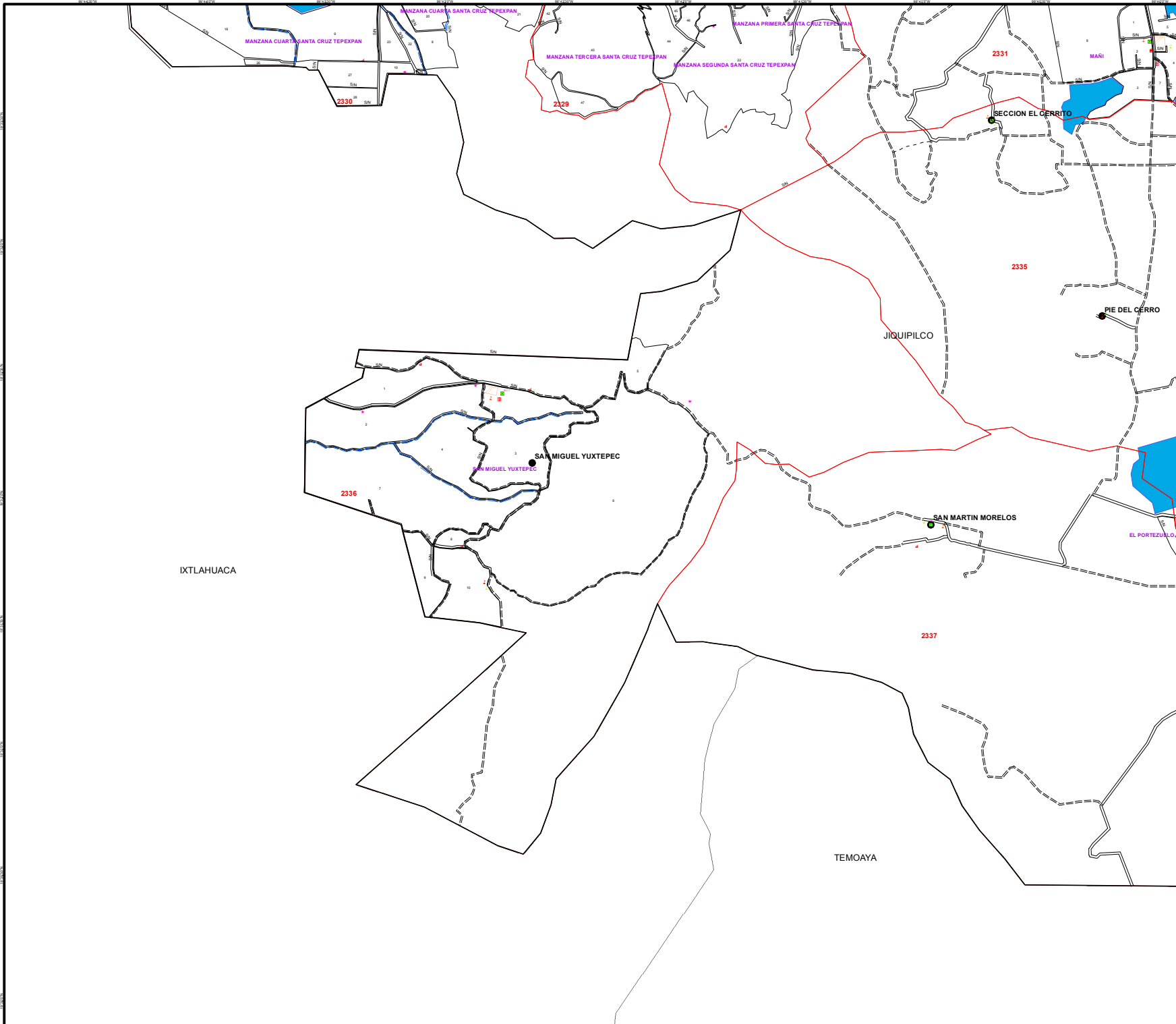
Responsable de la elaboración:
Javier Martín Echeverría Reyes
Jefe del Departamento de Geomática Electoral

Supervisa:
Antonio Sánchez Acosta
Subdirector de Documentación y Estadística Electoral

Fecha de Elaboración: Mayo del 2014

DATOS COMPLEMENTARIOS

Entidad Federativa: Estado de México
Distrito Local: III
Municipio: Jiquipilco
Total de Secciones: 30



Dirección de Organización

SIMBOLOGÍA

DELIMITACIÓN ELECTORAL

- Distrito Local - - - - - X
- Municipio - - - - -
- Sección - - - - -

CLAVES GEOELECTORALES

- Distrito Local - - - - - XI
- Sección - - - - - 0001
- Colonia - - - - - La Unión
- Localidad - - - - - Sa Juan
- Manzana - - - - - 007
- Casilla - - - - - S. O. L. C. S.
- Avenida, Vialidad o Calle - - - - - Morelos

RASGOS HIDROGRÁFICOS

- Río, Arroyo o Canal - - - - -
- Cuerpo de Agua, Presa o Laguna - - - - -
- Deposito o Toma de Agua - - - - -

VÍAS DE COMUNICACIÓN

- Autopista - - - - -
- Carretera Pavimentada - - - - -
- Terracería - - - - -
- Varecha - - - - -
- Vía de Ferrocarril - - - - -

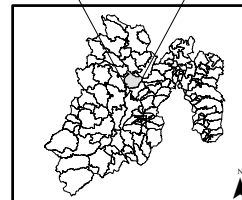
RASGOS CULTURALES Y/O SERVICIOS

- Escuela
 - Preescolar - - - - -
 - Primaria - - - - -
 - Secundaria - - - - -
 - Preparatoria - - - - -
 - Universidad - - - - -
 - Otros - - - - -
- Iglesia - - - - -
- Centro Comercial / Mercado - - - - -
- Instalaciones Bancarias - - - - -
- Cabecera Municipal - - - - -
- Hospital - - - - -
- Plaza o Monumento - - - - -
- Oficina Gubernamental / Municipal - - - - -
- Instalaciones Deportivas - - - - -
- Aeropuerto - - - - -
- Central de Autobús - - - - -
- Área Verde, Camellón - - - - -
- Puente - - - - -
- Adoquín - - - - -
- Rasgo Complementario - - - - -
- Centro Cultural - - - - -
- Centro Recreativo - - - - -

ESTRUCTURA URBANA

- Localidad - - - - -
- Manzana - - - - -
- Casillas instaladas en el Proceso Electoral Federal 2012 - - - - -

Croquis de Localización



La actualización de este mapa se realizó a partir de la Base Geográfica Digital de la Dirección Ejecutiva del Registro Federal de Electores. Coordinación de Operación en Campo, corte 30 de Octubre de 2013.

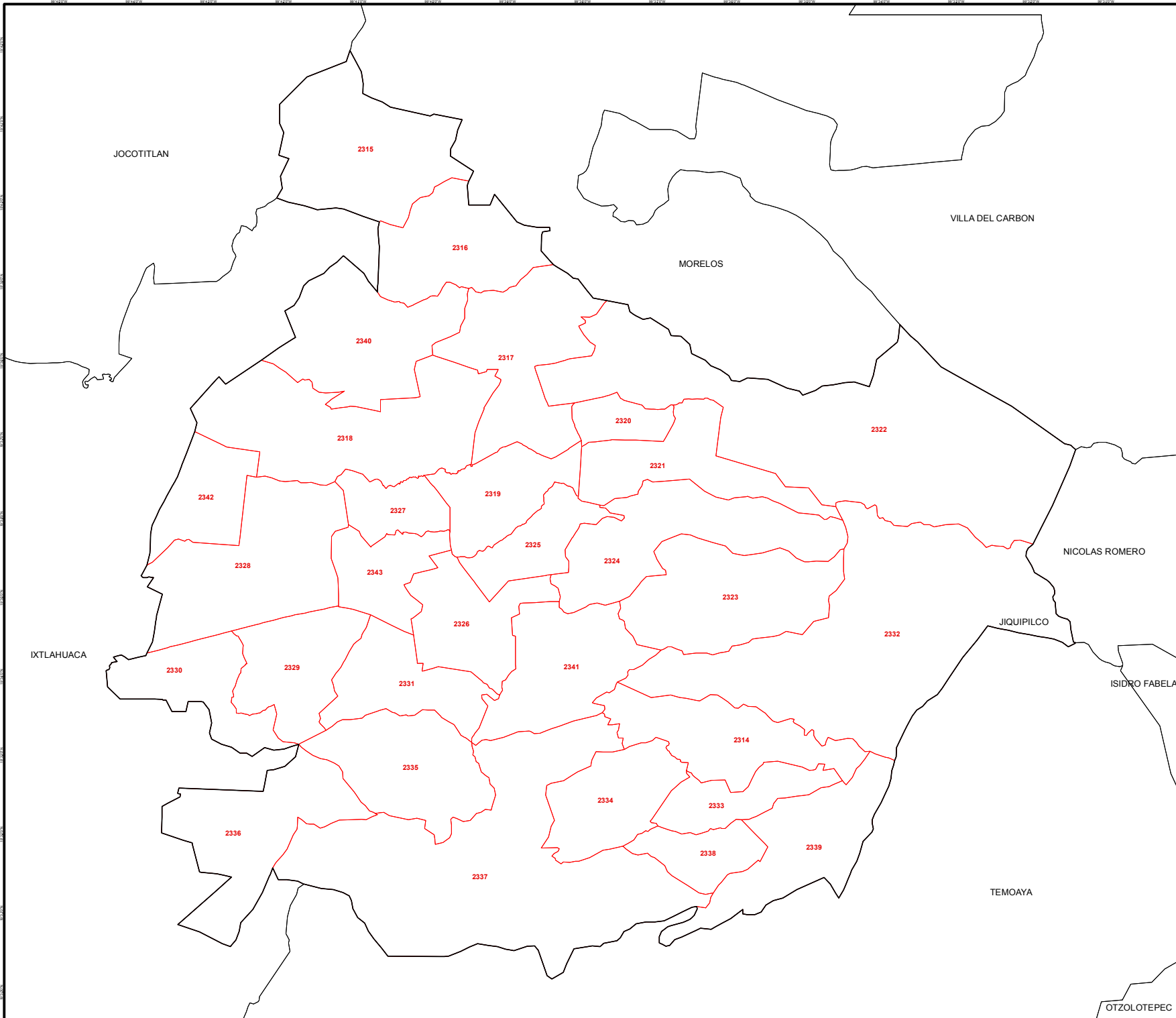
Responsable de la elaboración:
Javier Martín Echeverría Reyes
Jefe del Departamento de Geomática Electoral

Supervisa:
Antonio Sánchez Acosta
Subdirector de Documentación y Estadística Electoral

Fecha de Elaboración: Mayo del 2014

DATOS COMPLEMENTARIOS

Entidad Federativa: Estado de México
Distrito Local: III
Municipio: Jiquipilco
Total de Secciones: 30



Escala Aproximada
1:118,520

Municipio de Jiquipilco