

Dirección de Organización

SIMBOLOGÍA

DELIMITACIÓN ELECTORAL

- Distrito Local - - - - - X
- Municipio - - - - -
- Sección - - - - -

CLAVES GEOELECTORALES

- Distrito Local - - - - - X
- Sección - - - - - 0001
- Colonia - - - - - La Unión
- Localidad - - - - - San Juan
- Manzana - - - - - 007
- Casilla - - - - - S. O. L. C. 2.
- Avenida, Vialidad o Calle - - - - - Morelos

RASGOS HIDROGRÁFICOS

- Río, Arroyo o Canal - - - - -
- Cuerpo de Agua, Fresa o Laguna - - - - -
- Depósito o Toma de Agua - - - - -

VÍAS DE COMUNICACIÓN

- Autopista - - - - -
- Carretera Pavimentada - - - - -
- Terracería - - - - -
- Brecha - - - - -
- Varede - - - - -
- Vía de Ferrocarril - - - - -

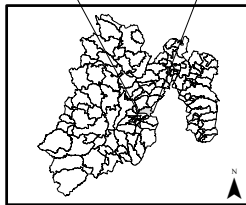
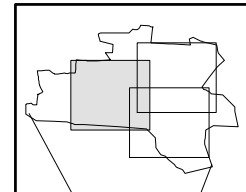
RASGOS CULTURALES Y/O SERVICIOS

- Escuela - - - - -
- Prescolar - - - - -
- Primaria - - - - -
- Secundaria - - - - -
- Preparatoria - - - - -
- Universidad - - - - -
- Otros - - - - -
- Iglesia - - - - -
- Centro Comercial / Mercado - - - - -
- Instalaciones Bancarias - - - - -
- Cabecera Municipal - - - - -
- Hospital - - - - -
- Plaza o Monumento - - - - -
- Oficina Gubernamental / Municipal - - - - -
- Instalaciones Deportivas - - - - -
- Aeropuerto - - - - -
- Central de Autobús - - - - -
- Área Verde, Camellón - - - - -
- Puente - - - - -
- Adoquín - - - - -
- Rasgo Complementario - - - - -
- Centro Cultural - - - - -
- Centro Recreativo - - - - -

ESTRUCTURA URBANA

- Localidad - - - - -
- Manzana - - - - -
- Casillas Instaladas en el Proceso Electoral Federal 2012 - - - - -

Croquis de Localización



La actualización de este mapa se realizó a partir de la Base Geográfica Digital de la Dirección Ejecutiva del Registro Federal de Electores. Coordinación de Operación en Campo, corte 30 de Octubre de 2013.

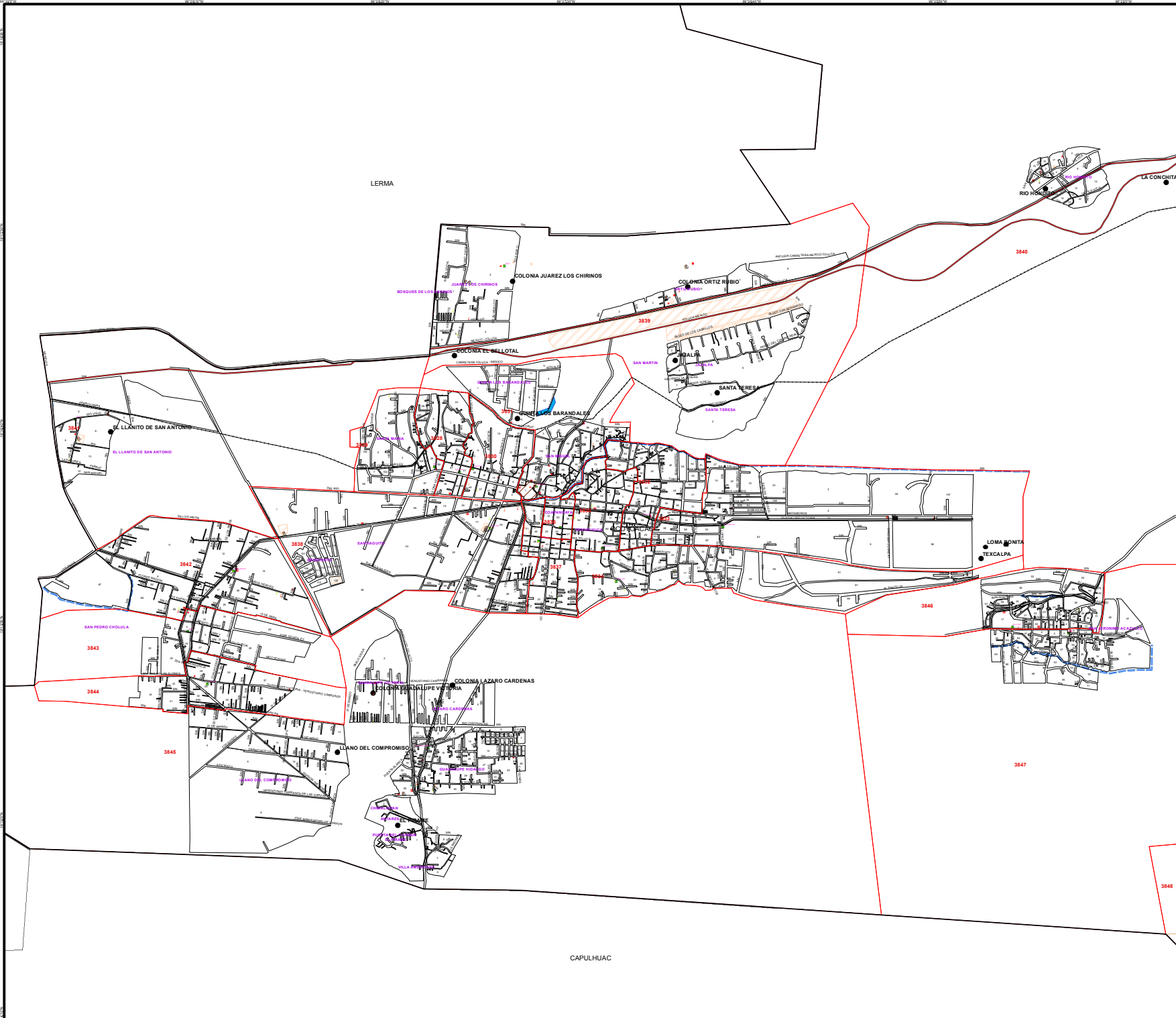
Responsable de la elaboración:
Javier Martín Echeverría Reyes
Jefe del Departamento de Geomática Electoral

Supervisa:
Antonio Sánchez Acosta
Subdirector de Documentación y Estadística Electoral

Fecha de Elaboración: Mayo del 2014

DATOS COMPLEMENTARIOS

- Entidad Federativa: Estado de México
- Distrito Local: IV
- Municipio: Ocoyoacac
- Total de Secciones: 22



Escala Aproximada
1:29,774

Municipio de Ocoyoacac

Dirección de Organización

SIMBOLOGÍA

DELIMITACIÓN ELECTORAL

- Distrito Local - - - - - X
- Municipio - - - - -
- Sección - - - - -

CLAVES GEOELECTORALES

- Distrito Local - - - - - XI
- Sección - - - - - 0001
- Colonia - - - - - La Unión
- Localidad - - - - - San Juan
- Manzana - - - - - 007
- Casillas - - - - - S. O. L. C. Z.
- Avenda, Vialidad o Calle - - - - - Morelos

RASGOS HIDROGRÁFICOS

- Río, Arroyo o Canal - - - - -
- Cuerpo de Agua, Fresa o Laguna - - - - -
- Depósito o Toma de Agua - - - - -

VÍAS DE COMUNICACIÓN

- Autopista - - - - -
- Carretera Pavimentada - - - - -
- Terracería - - - - -
- Brecha - - - - -
- Vareta - - - - -
- Vía de Ferrocarril - - - - -

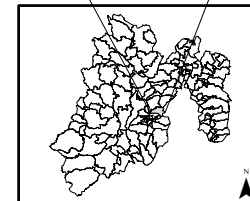
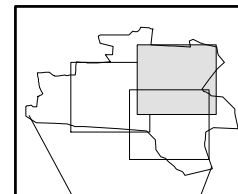
RASGOS CULTURALES Y/O SERVICIOS

- Escuela
 - Preescolar - - - - -
 - Primaria - - - - -
 - Secundaria - - - - -
 - Preparatoria - - - - -
 - Universidad - - - - -
 - Otros - - - - -
- Iglesia - - - - -
- Centro Comercial / Mercado - - - - -
- Instalaciones Bancarias - - - - -
- Cabecera Municipal - - - - -
- Hospital - - - - -
- Plaza o Monumento - - - - -
- Oficina Gubernamental / Municipal - - - - -
- Instalaciones Deportivas - - - - -
- Aeropuerto - - - - -
- Central de Autobús - - - - -
- Área Verde, Camellón - - - - -
- Puente - - - - -
- Adoquín - - - - -
- Rasgo Complementario - - - - -
- Centro Cultural - - - - -
- Centro Recreativo - - - - -

ESTRUCTURA URBANA

- Localidad - - - - -
- Manzana - - - - -
- Casillas instaladas en el Proceso Electoral Federal 2012 - - - - -

Croquis de Localización



La actualización de este mapa se realizó a partir de la Base Geográfica Digital de la Dirección Ejecutiva del Registro Federal de Electores. Coordinación de Operación en Campo, corte 30 de Octubre de 2013.

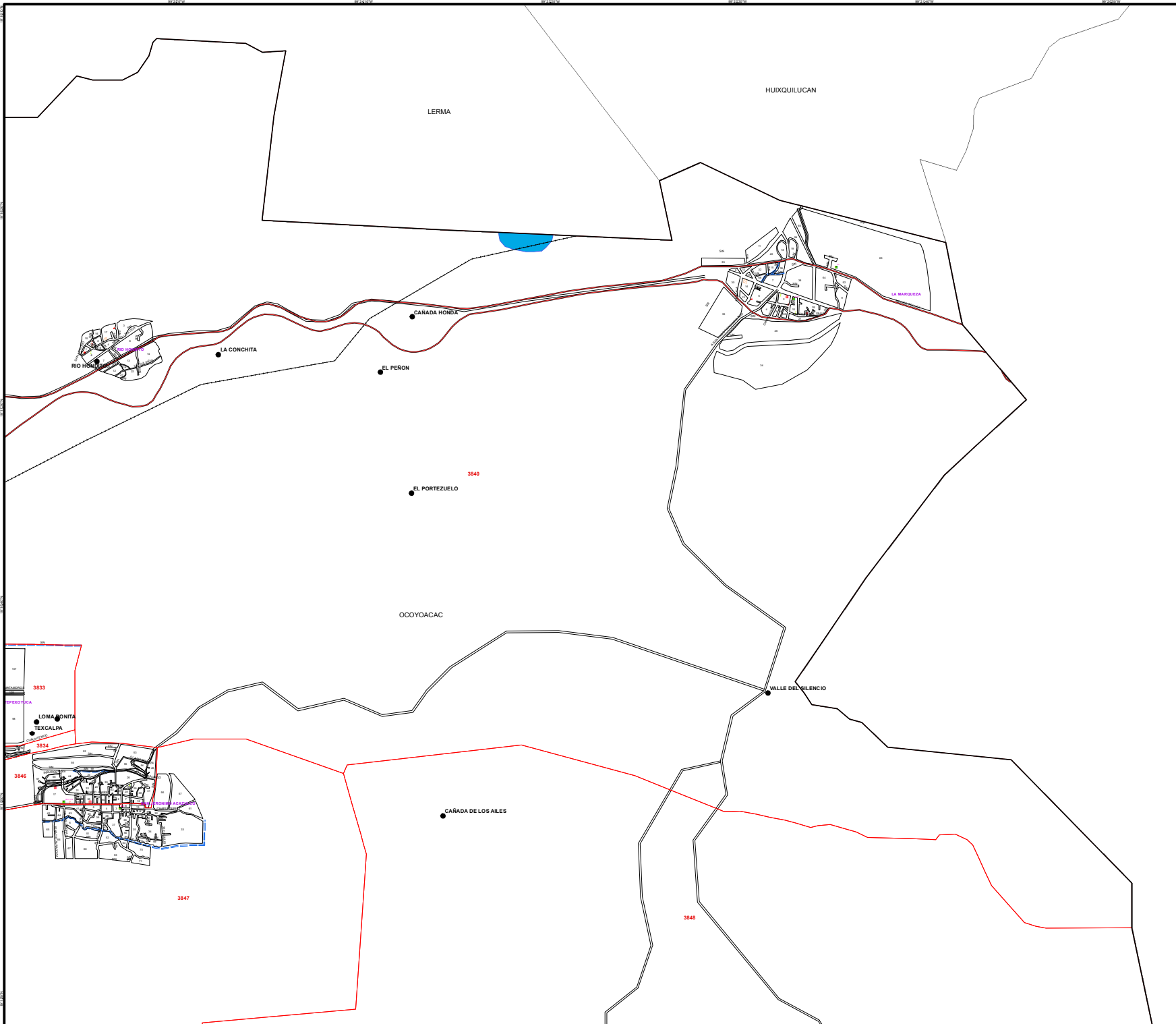
Responsable de la elaboración:
Javier Martín Echeverría Reyes
Jefe del Departamento de Geomática Electoral

Supervisa:
Antonio Sánchez Acosta
Subdirector de Documentación y Estadística Electoral

Fecha de Elaboración: Mayo del 2014

DATOS COMPLEMENTARIOS

Entidad Federativa: Estado de México
Distrito Local: IV
Municipio: Ocoyoacac
Total de Secciones: 22



Escala Aproximada
1:29,774

Municipio de Ocoyoacac

SIMBOLOGÍA

DELIMITACIÓN ELECTORAL

Distrito Local - - - - -
Municipio - - - - -
Sección - - - - -

CLAVES GEOELECTORALES

Distrito Local - - - - - XI
Sección - - - - - 0001
Colonia - - - - - La Unión
Localidad - - - - - San Juan
Manzana - - - - - 007
Casillas - - - - - S. O. L. C. 2.
Avenida, Vialidad o Calle - - - - - Morelos

RASGOS HIDROGRÁFICOS

Río, Arroyo o Canal - - - - -
Cuerpo de Agua, Fresa o Laguna - - - - -
Depósito o Toma de Agua - - - - -

VÍAS DE COMUNICACIÓN

Autopista - - - - -
Carretera Pavimentada - - - - -
Terracería - - - - -
Brecha - - - - -
Vereda - - - - -
Vía de Ferrocarril - - - - -

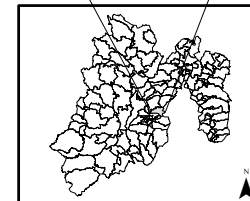
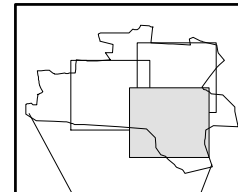
RASGOS CULTURALES Y/O SERVICIOS

Escuela - - - - -
Prescolar - - - - -
Primaria - - - - -
Secundaria - - - - -
Preparatoria - - - - -
Universidad - - - - -
Otros - - - - -
Iglesia - - - - -
Centro Comercial / Mercado - - - - -
Instalaciones Bancarias - - - - -
Cabecera Municipal - - - - -
Hospital - - - - -
Plaza o Monumento - - - - -
Oficina Gubernamental / Municipal - - - - -
Instalaciones Deportivas - - - - -
Aeropuerto - - - - -
Central de Autobús - - - - -
Área Verde, Camellón - - - - -
Puente - - - - -
Adoquín - - - - -
Rasgo Complementario - - - - -
Centro Cultural - - - - -
Centro Recreativo - - - - -

ESTRUCTURA URBANA

Localidad - - - - -
Manzana - - - - -
Casillas instaladas en el Proceso Electoral Federal 2012 - - - - -

Croquis de Localización



La actualización de este mapa se realizó a partir de la Base Geográfica Digital de la Dirección Ejecutiva del Registro Federal de Electores. Coordinación de Operación en Campo, corte 30 de Octubre de 2013.

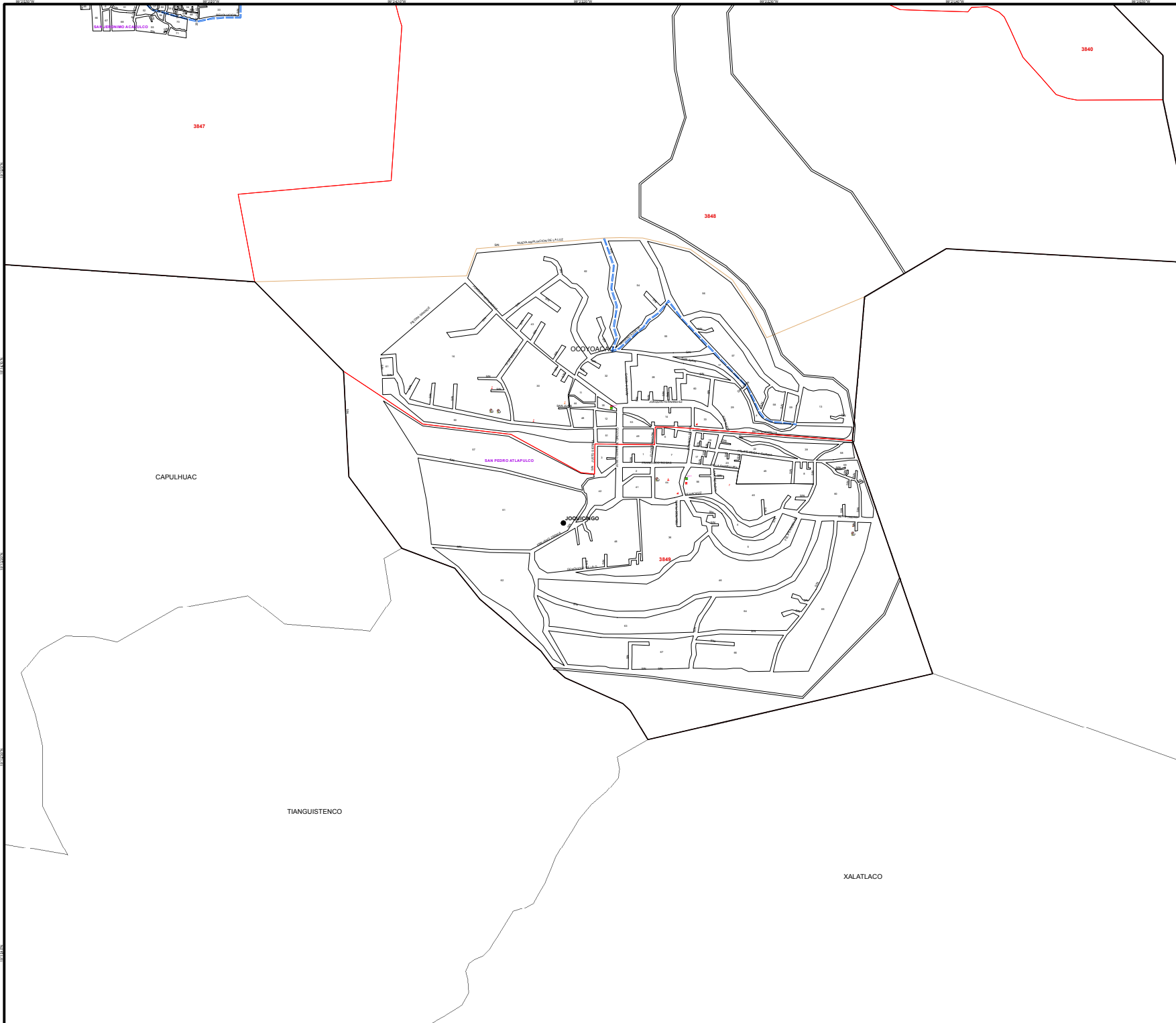
Responsable de la elaboración:
Javier Martín Echeverría Reyes
Jefe del Departamento de Geomática Electoral

Supervisa:
Antonio Sánchez Acosta
Subdirector de Documentación y Estadística Electoral

Fecha de Elaboración: Mayo del 2014



DATOS COMPLEMENTARIOS

Entidad Federativa: Estado de México
Distrito Local: IV
Municipio: Ocoyoacac
Total de Secciones: 22



SIMBOLOGÍA




DELIMITACIÓN ELECTORAL

Distrito Local - - - - - X
Municipio - - - - - 
Sección - - - - - 







CLAVES GEOELECTORALES

Distrito Local - - - - - X
Sección - - - - - 0001
Colonia - - - - - La Unión
Localidad - - - - - San Juan
Manzana - - - - - 007
Casilla - - - - - S.O.L.C.
Avenida, Vialidad o Calle - - - - - Morelos

RASGOS HIDROGRÁFICOS

Río, Arroyo o Canal - - - - - 
Cuerpo de Agua, Fresa o Laguna - - - - - 
Depósito o Toma de Agua - - - - - 

VÍAS DE COMUNICACIÓN




Autopista - - - - - 
Carretera Pavimentada - - - - - 
Terracería - - - - - 
Brecha - - - - - 
Vereda - - - - - 
Vía de Ferrocarril - - - - - 

RASGOS CULTURALES Y/O SERVICIOS

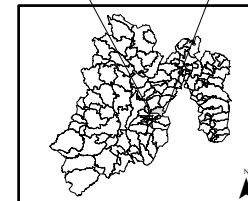
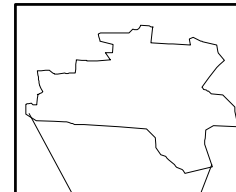
Escuela - - - - - 
Prescolar - - - - - 
Primaria - - - - - 
Secundaria - - - - - 
Preparatoria - - - - - 
Universidad - - - - - 
Otros - - - - - 

Iglesia - - - - - 
Centro Comercial / Mercado - - - - - 
Instalaciones Bancarias - - - - - 
Cabecera Municipal - - - - - 
Hospital - - - - - 
Plaza o Monumento - - - - - 
Oficina Gubernamental / Municipal - - - - - 
Instalaciones Deportivas - - - - - 
Aeropuerto - - - - - 
Central de Autobús - - - - - 
Área Verde, Camellón - - - - - 
Puente - - - - - 
Adoquín - - - - - 
Rasgo Complementario - - - - - 
Centro Cultural - - - - - 
Centro Recreativo - - - - - 

ESTRUCTURA URBANA

Localidad - - - - - 
Manzana - - - - - 
Casillas instaladas en el Proceso Electoral Federal 2012 - - - - - 

Croquis de Localización



La actualización de este mapa se realizó a partir de la Base Geográfica Digital de la Dirección Ejecutiva del Registro Federal de Electores. Coordinación de Operación en Campo, corte 30 de Octubre de 2013.

Responsable de la elaboración:
Javier Martín Echeverría Reyes
Jefe del Departamento de Geomática Electoral

Supervisa:
Antonio Sánchez Acosta
Subdirector de Documentación y Estadística Electoral

Fecha de Elaboración: Mayo del 2014

DATOS COMPLEMENTARIOS

Entidad Federativa: Estado de México
Distrito Local: IV
Municipio: Ocoyoacac
Total de Secciones: 22

