

Dirección de Organización

SIMBOLOGÍA

DELIMITACIÓN ELECTORAL

- Distrito Local - - - - - X
- Municipio - - - - -
- Sección - - - - -

CLAVES GEOELECTORALES

- Distrito Local - - - - - X
- Sección - - - - - 0001
- Colonia - - - - - La Unión
- Localidad - - - - - San Juan
- Manzana - - - - - 007
- Casilla - - - - - S. CL. C2
- Avenida, Vialidad o Calle - - - - - Morelos

RASGOS HIDROGRÁFICOS

- Río, Arroyo o Canal - - - - -
- Cuerpo de Agua, Presa o Laguna - - - - -
- Depósito o Toma de Agua - - - - -

VÍAS DE COMUNICACIÓN

- Autopista - - - - -
- Carretera Pavimentada - - - - -
- Terracería - - - - -
- Brecha - - - - -
- Varede - - - - -
- Vía de Ferrocarril - - - - -

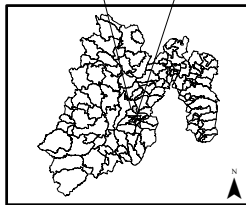
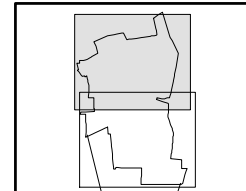
RASGOS CULTURALES Y/O SERVICIOS

- Escuela - - - - -
- Prescolar - - - - -
- Primaria - - - - -
- Secundaria - - - - -
- Preparatoria - - - - -
- Universidad - - - - -
- Otros - - - - -
- Iglesia - - - - -
- Centro Comercial / Mercado - - - - -
- Instalaciones Bancarias - - - - -
- Cabeceza Municipal - - - - -
- Hospital - - - - -
- Plaza o Monumento - - - - -
- Oficina Gubernamental / Municipal - - - - -
- Instalaciones Deportivas - - - - -
- Aeropuerto - - - - -
- Central de Autobús - - - - -
- Área Verde, Camellón - - - - -
- Puente - - - - -
- Adoquín - - - - -
- Rasgo Complementario - - - - -
- Centro Cultural - - - - -
- Centro Recreativo - - - - -

ESTRUCTURA URBANA

- Localidad - - - - -
- Manzana - - - - -
- Casillas instaladas en el Proceso Electoral Federal 2012 - - - - -

Croquis de Localización



La actualización de este mapa se realizó a partir de la Base Geográfica Digital de la Dirección Ejecutiva del Registro Federal de Electores. Coordinación de Operación en Campo, corte 30 de Octubre de 2013.

Responsable de la elaboración:
Javier Martín Echeverría Reyes
Jefe del Departamento de Geomática Electoral

Supervisa:
Antonio Sánchez Acosta
Subdirector de Documentación y Estadística Electoral

Fecha de Elaboración: Mayo de 2014

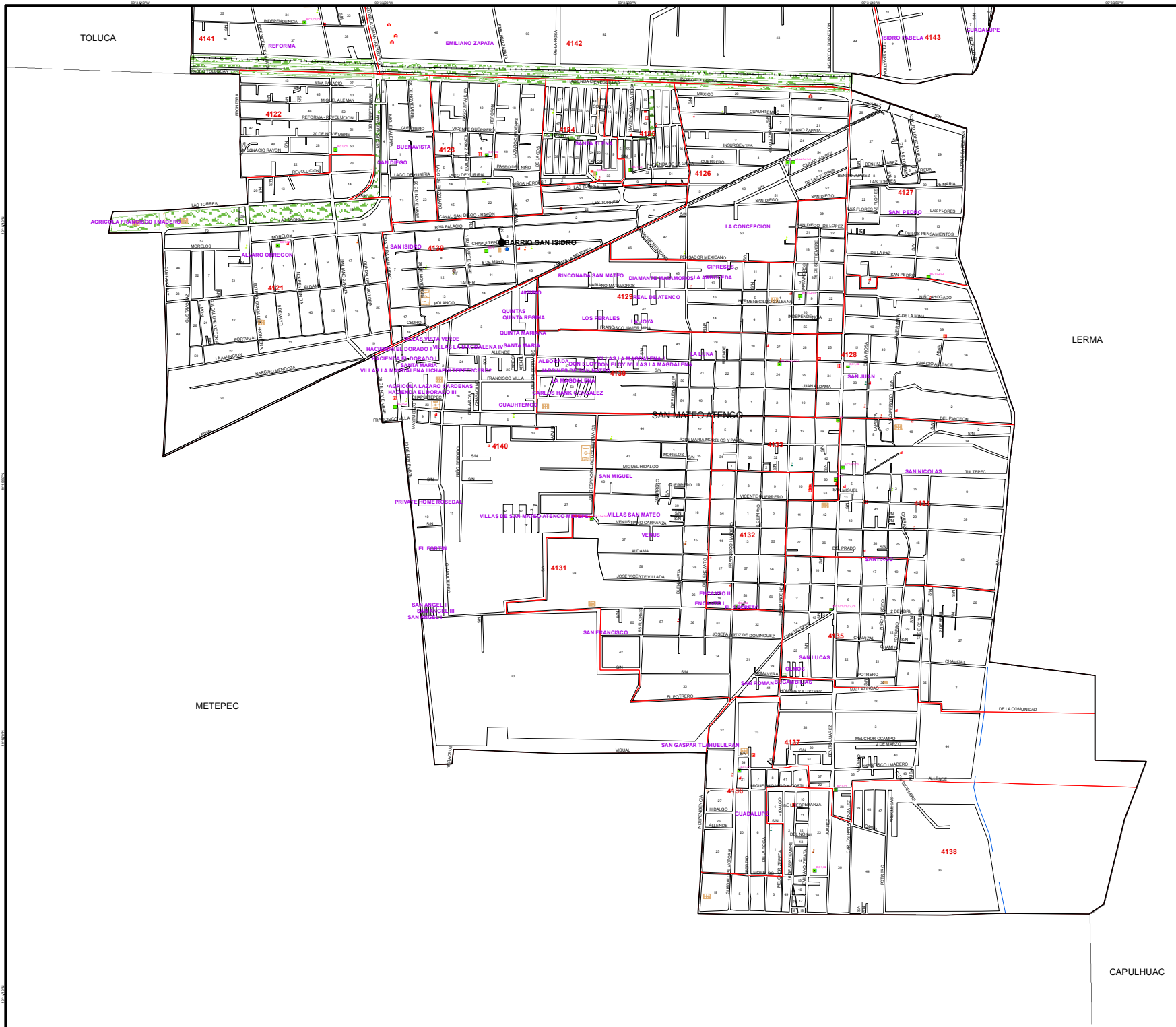
DATOS COMPLEMENTARIOS

Entidad Federativa: Estado de México
Distrito Local: IV
Municipio: San Mateo Atenco
Total de Secciones: 23



Escala Aproximada
1:30,512

Municipio de San Mateo Atenco



Dirección de Organización

SIMBOLOGÍA

- DELIMITACIÓN ELECTORAL**
 Distrito Local - - - - -
 Municipio - - - - -
 Sección - - - - -

- CLAVES GEOELECTORALES**
 Distrito Local - - - - - X
 Sección - - - - - 0001
 Colonia - - - - - La Unión
 Localidad - - - - - San Juan
 Manzana - - - - - 007
 Casilla - - - - - S. 01, C2.
 Avenida, Vialidad o Calle - - - - - Morelos

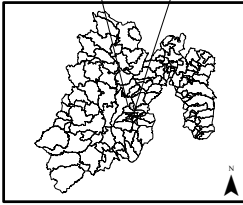
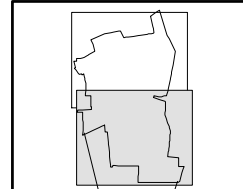
- RASGOS HIDROGRÁFICOS**
 Río, Arroyo o Canal - - - - -
 Cuerpo de Agua, Presa o Laguna - - - - -
 Depósito o Toma de Agua - - - - -

- VÍAS DE COMUNICACIÓN**
 Autopista - - - - -
 Carretera Pavimentada - - - - -
 Terracería - - - - -
 Brecha - - - - -
 Vereda - - - - -
 Vía de Ferrocarril - - - - -

- RASGOS CULTURALES Y/O SERVICIOS**
 Escuela - - - - -
 Preescolar - - - - -
 Primaria - - - - -
 Secundaria - - - - -
 Preparatoria - - - - -
 Universidad - - - - -
 Otros - - - - -

- Iglesia - - - - -
 Centro Comercial / Mercado - - - - -
 Instalación Bancaria - - - - -
 Cabeza Municipal - - - - -
 Hospital - - - - -
 Oficina Gubernamental / Municipal - - - - -
 Instalaciones Deportivas - - - - -
 Aeropuerto - - - - -
 Central de Autobús - - - - -
 Área Verde, Camellón - - - - -
 Puente - - - - -
 Adoquín - - - - -
 Riego Complementario - - - - -
 Centro Cultural - - - - -
 Centro Recreativo - - - - -

- ESTRUCTURA URBANA**
 Localidad - - - - -
 Manzana - - - - -
 Casillas instaladas en el Proceso Electoral Federal 2012 - - - - -
 Croquis de Localización - - - - -



La actualización de este mapa se realizó a partir de la Base Geográfica Digital de la Dirección Ejecutiva del Registro Federal de Electores. Coordinación de Operación en Campo, corte 30 de Octubre de 2013.

Responsable de la elaboración:
 Javier Martín Echeverría Reyes
 Jefe del Departamento de Geomática Electoral

Supervisa:
 Antonio Sánchez Acosta
 Subdirector de Documentación y Estadística Electoral

Fecha de Elaboración: Mayo del 2014

DATOS COMPLEMENTARIOS

Entidad Federativa: Estado de México
 Distrito Local: IV
 Municipio: San Mateo Atenco
 Total de Secciones: 23

Escala Aproximada
 1:30,512

Municipio de San Mateo Atenco

Dirección de Organización

SIMBOLOGÍA

DELIMITACIÓN ELECTORAL

- Distrito Local - - - - -
- Municipio - - - - -
- Sección - - - - -

CLAVES GEOELECTORALES

- Distrito Local - - - - - XI
- Sección - - - - - 0001
- Colonia - - - - - La Unión
- Localidad - - - - - San Juan
- Manzana - - - - - 007
- Casilla - - - - - S. O. L. C. S.
- Avenida, Vialidad o Calle - - - - - Morelos

RASGOS HIDROGRÁFICOS

- Río, Arroyo o Canal - - - - -
- Cuerpo de Agua, Fresa o Laguna - - - - -
- Depósito o Toma de Agua - - - - -

VÍAS DE COMUNICACIÓN

- Autopista - - - - -
- Carretera Pavimentada - - - - -
- Terracería - - - - -
- Brecha - - - - -
- Vareta - - - - -
- Vía de Ferrocarril - - - - -

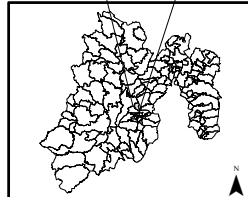
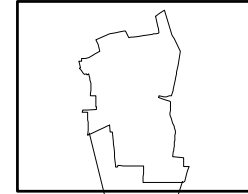
RASGOS CULTURALES Y/O SERVICIOS

- Escuela
 - Preescolar - - - - -
 - Primaria - - - - -
 - Secundaria - - - - -
 - Preparatoria - - - - -
 - Universidad - - - - -
 - Otros - - - - -
- Iglesia - - - - -
- Centro Comercial / Mercado - - - - -
- Instalaciones Bancarias - - - - -
- Cabecera Municipal - - - - -
- Hospital - - - - -
- Plaza o Monumento - - - - -
- Oficina Gubernamental / Municipal - - - - -
- Instalaciones Deportivas - - - - -
- Aeropuerto - - - - -
- Central de Autobús - - - - -
- Área Verde, Camellón - - - - -
- Puente - - - - -
- Adoquín - - - - -
- Rasgo Complementario - - - - -
- Centro Cultural - - - - -
- Centro Recreativo - - - - -

ESTRUCTURA URBANA

- Localidad - - - - -
- Manzana - - - - -
- Casillas instaladas en el Proceso Electoral Federal 2012 - - - - -

Croquis de Localización



La actualización de este mapa se realizó a partir de la Base Geográfica Digital de la Dirección Ejecutiva del Registro Federal de Electores. Coordinación de Operación en Campo, corte 30 de Octubre de 2013.

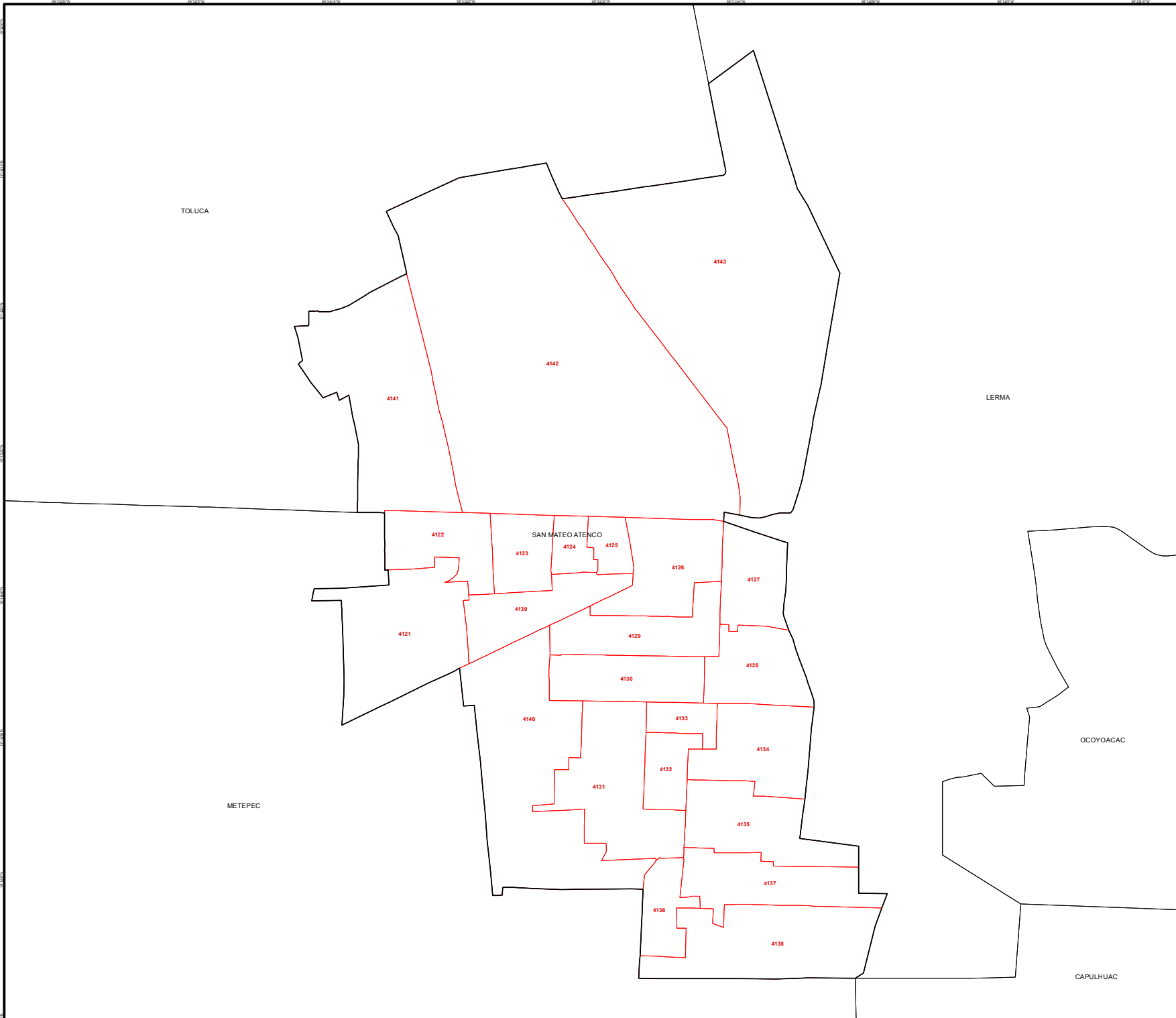
Responsable de la elaboración:
Javier Martín Echeverría Reyes
Jefe del Departamento de Geomática Electoral

Supervisa:
Antonio Sánchez Acosta
Subdirector de Documentación y Estadística Electoral

Fecha de Elaboración: Mayo del 2014

DATOS COMPLEMENTARIOS

Entidad Federativa: Estado de México
Distrito Local: IV
Municipio: San Mateo Atenco
Total de Secciones: 23



Escala Aproximada
1:42,510

Municipio de San Mateo Atenco