

Dirección de Organización

SIMBOLOGÍA

DELIMITACIÓN ELECTORAL

- Distrito Local - - - - -
- Municipio - - - - -
- Sección - - - - -

CLAVES GEOELECTORALES

- Distrito Local - - - - - X
- Sección - - - - - 0001
- Colonia - - - - - La Unión
- Localidad - - - - - San Juan
- Manzana - - - - - 007
- Casilla - - - - - S. CL. C2
- Avenida, Vialidad o Calle - - - - - Morelos

RASGOS HIDROGRÁFICOS

- Río, Arroyo o Canal - - - - -
- Cuerpo de Agua, Fresa o Laguna - - - - -
- Depósito o Toma de Agua - - - - -

VÍAS DE COMUNICACIÓN

- Autopista - - - - -
- Carretera Pavimentada - - - - -
- Terracería - - - - -
- Brecha - - - - -
- Varede - - - - -
- Vía de Ferrocarril - - - - -

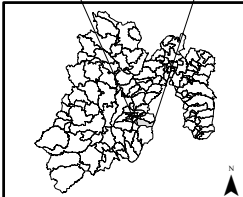
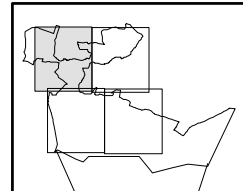
RASGOS CULTURALES Y/O SERVICIOS

- Escuela - - - - -
- Prescolar - - - - -
- Primaria - - - - -
- Secundaria - - - - -
- Preparatoria - - - - -
- Universidad - - - - -
- Otros - - - - -
- Iglesia - - - - -
- Centro Comercial / Mercado - - - - -
- Instalaciones Bancarias - - - - -
- Cabecera Municipal - - - - -
- Hospital - - - - -
- Plaza o Monumento - - - - -
- Oficina Gubernamental / Municipal - - - - -
- Instalaciones Deportivas - - - - -
- Aeropuerto - - - - -
- Central de Autobús - - - - -
- Área Verde, Camellón - - - - -
- Puente - - - - -
- Adoquín - - - - -
- Rasgo Complementario - - - - -
- Centro Cultural - - - - -
- Centro Recreativo - - - - -

ESTRUCTURA URBANA

- Localidad - - - - -
- Manzana - - - - -
- Casillas instaladas en el Proceso Electoral Federal 2012 - - - - -

Croquis de Localización



La actualización de este mapa se realizó a partir de la Base Geográfica Digital de la Dirección Ejecutiva del Registro Federal de Electores. Coordinación de Operación en Campo, corte 30 de Octubre de 2013.

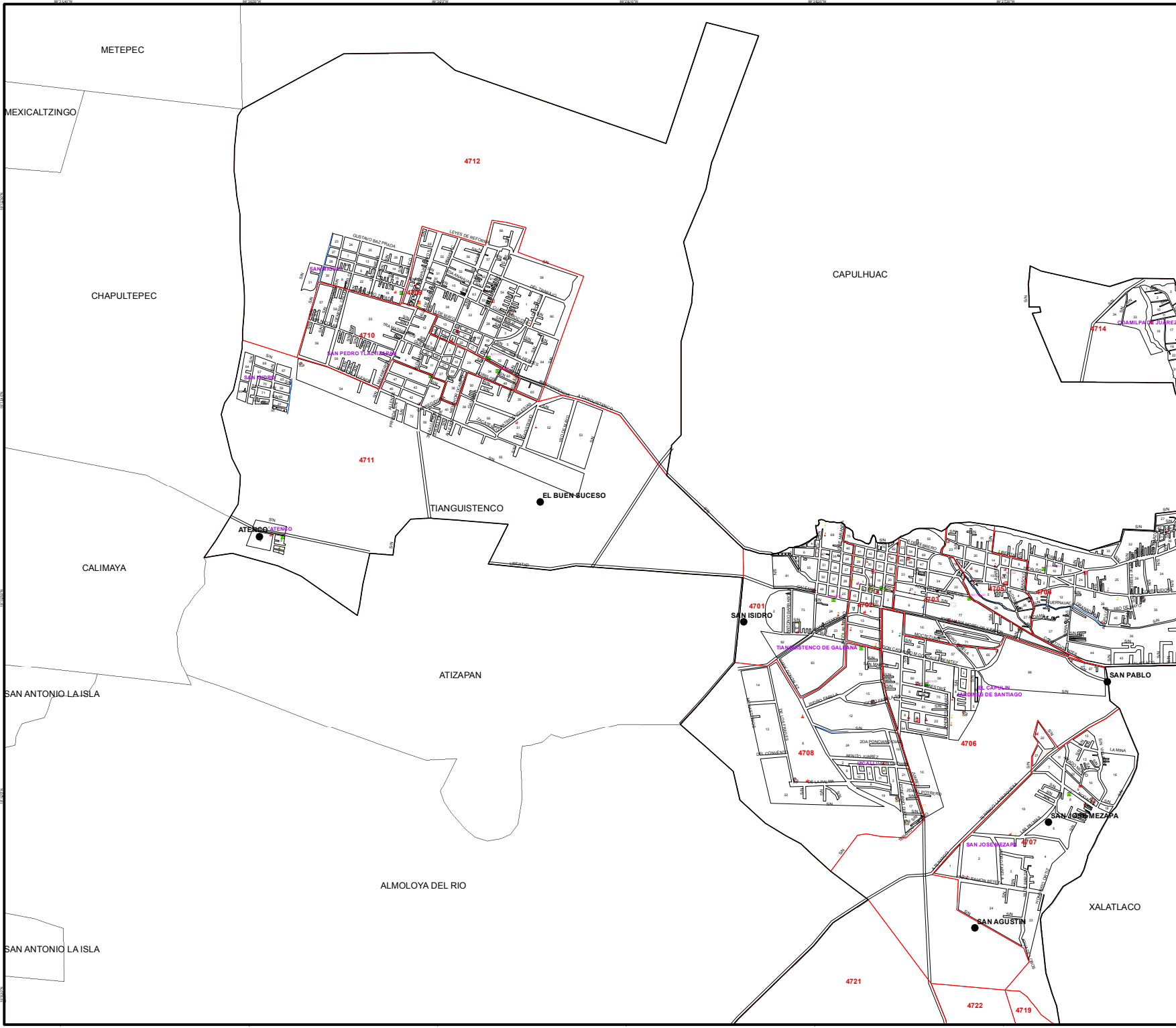
Responsable de la elaboración:
Javier Martín Echeverría Reyes
Jefe del Departamento de Geomática Electoral

Supervisa:
Antonio Sánchez Acosta
Subdirector de Documentación y Estadística Electoral

Fecha de Elaboración: Mayo del 2014

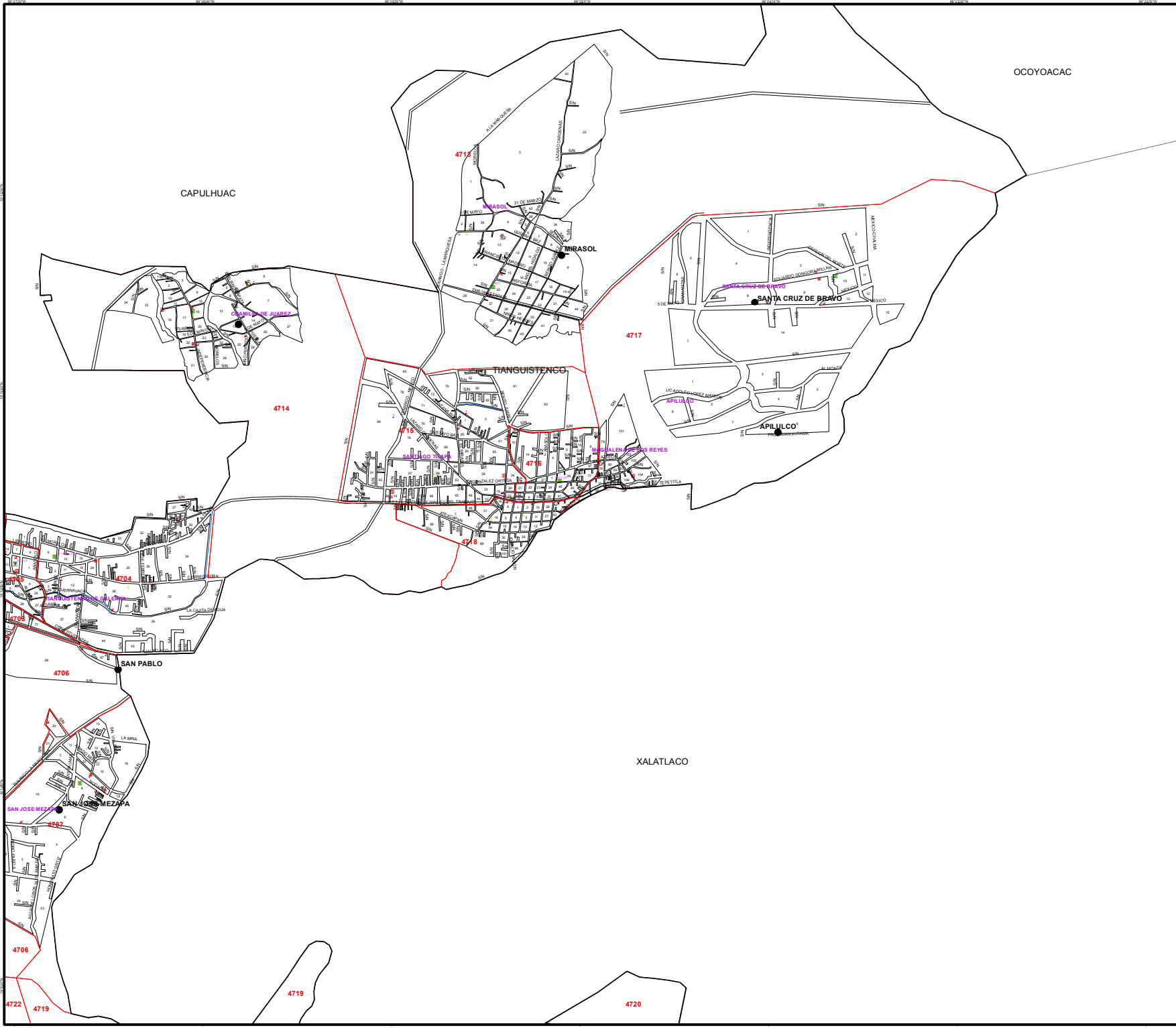
DATOS COMPLEMENTARIOS

Entidad Federativa: Estado de México
Distrito Local: VI
Municipio: Tianguistenco
Total de Secciones: 24



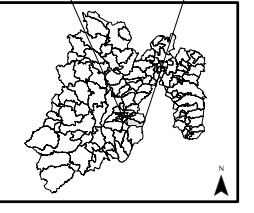
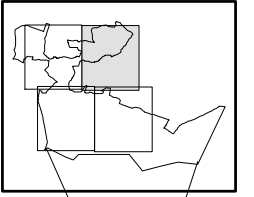
Escala Aproximada
1:39,295

Municipio de Tianguistenco



Dirección de Organización

- SIMBOLOGÍA**
- DELIMITACIÓN ELECTORAL**
 Distrito Local - - - - - X
 Municipio - - - - - ■
 Sección - - - - - ■
- CLAVES GEOELECTORALES**
 Distrito Local - - - - - X
 Sección - - - - - 0001
 Colonia - - - - - LA UNIÓN
 Localidad - - - - - San Juan
 Manzana - - - - - 007
 Casilla - - - - - S. CL. C2.
 Avenida, Vialidad o Calle - - - - - Morelos
- RASGOS HIDROGRÁFICOS**
 Río, Arroyo o Canal - - - - - ■
 Cuerpo de Agua, Presa o Laguna - - - - - ■
 Depósito o Toma de Agua - - - - - ■
- VIAS DE COMUNICACIÓN**
 Autopista - - - - - ■
 Carretera Pavimentada - - - - - ■
 Terracería - - - - - ■
 Brecha - - - - - ■
 Vereda - - - - - ■
 Via de Ferrocarril - - - - - ■
- RASGOS CULTURALES Y/O SERVICIOS**
 Escuela - - - - - ■
 Preescolar - - - - - ■
 Primaria - - - - - ■
 Secundaria - - - - - ■
 Preparatoria - - - - - ■
 Universidad - - - - - ■
 Otros - - - - - ■
 Iglesia - - - - - ■
 Centro Comercial / Mercado - - - - - ■
 Instalaciones Bancarias - - - - - ■
 Cabecera Municipal - - - - - ■
 Plaza o Monumento - - - - - ■
 Hospital - - - - - ■
 Oficina Gubernamental / Municipal - - - - - ■
 Instalaciones Deportivas - - - - - ■
 Aeropuerto - - - - - ■
 Central de Autobús - - - - - ■
 Área Verde, Camellón - - - - - ■
 Puente - - - - - ■
 Adoquín - - - - - ■
 Rasgo Complementario - - - - - ■
 Centro Cultural - - - - - ■
 Centro Recreativo - - - - - ■
- ESTRUCTURA URBANA**
 Localidad - - - - - ■
 Manzana - - - - - ■
 Casillas instaladas en el Proceso Electoral Federal 2012 - - - - - ■
- Croquis de Localización**



La actualización de este mapa se realizó a partir de la Base Geográfica Digital de la Dirección Ejecutiva del Registro Federal de Electores. Coordinación de Operación en Campo, corte 30 de Octubre de 2013.

Responsable de la elaboración:
 Javier Martín Echeverría Reyes
 Jefe del Departamento de Geomática Electoral

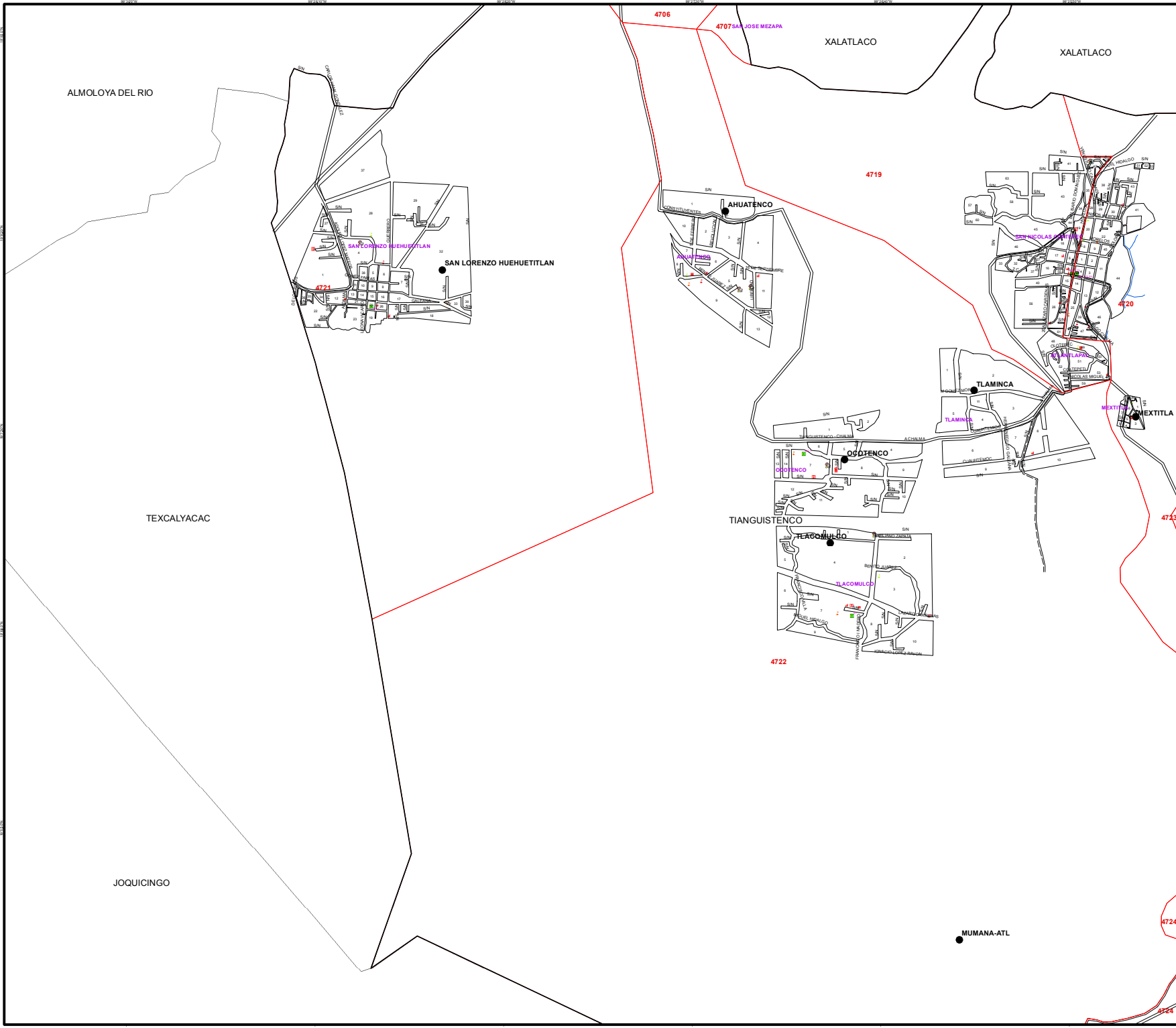
Supervisa:
 Antonio Sánchez Acosta
 Subdirector de Documentación y Estadística Electoral

Fecha de Elaboración: Mayo del 2014

DATOS COMPLEMENTARIOS
 Entidad Federativa: Estado de México
 Distrito Local: VI
 Municipio: Tlanguistenco
 Total de Secciones: 24

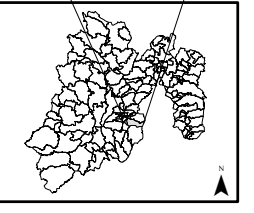
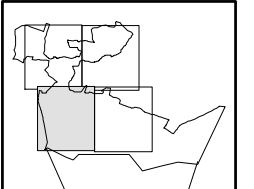
Escala Aproximada
 1:39,295

Municipio de Tlanguistenco



Dirección de Organización

- SIMBOLOGÍA**
- DELIMITACIÓN ELECTORAL**
 Distrito Local - - - - - X
 Municipio - - - - - [Red Line]
 Sección - - - - - [Dashed Line]
- CLAVES GEOELECTORALES**
 Distrito Local - - - - - X
 Sección - - - - - 0001
 Colonia - - - - - La Unión
 Localidad - - - - - San Juan
 Manzana - - - - - 007
 Casilla - - - - - S. O. L. C.
 Avenida, Vialidad o Calle - - - - - Morelos
- RASGOS HIDROGRÁFICOS**
 Río, Arroyo o Canal - - - - - [Blue Line]
 Cuerpo de Agua, Presa o Laguna - - - - - [Blue Area]
 Depósito o Toma de Agua - - - - - [Blue Circle]
- VÍAS DE COMUNICACIÓN**
 Autopista - - - - - [Thick Red Line]
 Carretera Pavimentada - - - - - [Thin Red Line]
 Terracería - - - - - [Dashed Line]
 Brecha - - - - - [Dotted Line]
 Vereda - - - - - [Dashed Line]
 Via de Ferrocarril - - - - - [Black Line]
- RASGOS CULTURALES Y/O SERVICIOS**
 Escuela - - - - - [Red Square]
 Preescolar - - - - - [Red Square]
 Primaria - - - - - [Yellow Square]
 Secundaria - - - - - [Green Square]
 Preparatoria - - - - - [Blue Square]
 Universidad - - - - - [Purple Square]
 Otros - - - - - [Orange Square]
 Iglesia - - - - - [Red Circle]
 Centro Comercial / Mercado - - - - - [Red Square]
 Instalación Bancaria - - - - - [Red Square]
 Cabeecera Municipal - - - - - [Red Square]
 Hospital - - - - - [Red Square]
 Plaza o Monumento - - - - - [Red Square]
 Oficina Gubernamental / Municipal - - - - - [Red Square]
 Instalaciones Deportivas - - - - - [Red Square]
 Aeropuerto - - - - - [Red Square]
 Central de Autobús - - - - - [Red Square]
 Área Verde, Camellón - - - - - [Green Square]
 Puente - - - - - [Red Square]
 Adoquín - - - - - [Red Square]
 Rasgo Complementario - - - - - [Red Square]
 Centro Cultural - - - - - [Red Square]
 Centro Recreativo - - - - - [Red Square]
- ESTRUCTURA URBANA**
 Localidad - - - - - [Red Circle]
 Manzana - - - - - [Red Square]
 Casillas instaladas en el Proceso Electoral Federal 2012 - - - - - [Green Square]
- Croquis de Localización**



La actualización de este mapa se realizó a partir de la Base Geográfica Digital de la Dirección Ejecutiva del Registro Federal de Electores. Coordinación de Operación en Campo, corte 30 de Octubre de 2013.

Responsable de la elaboración:
 Javier Martín Echeverría Reyes
 Jefe del Departamento de Geomática Electoral

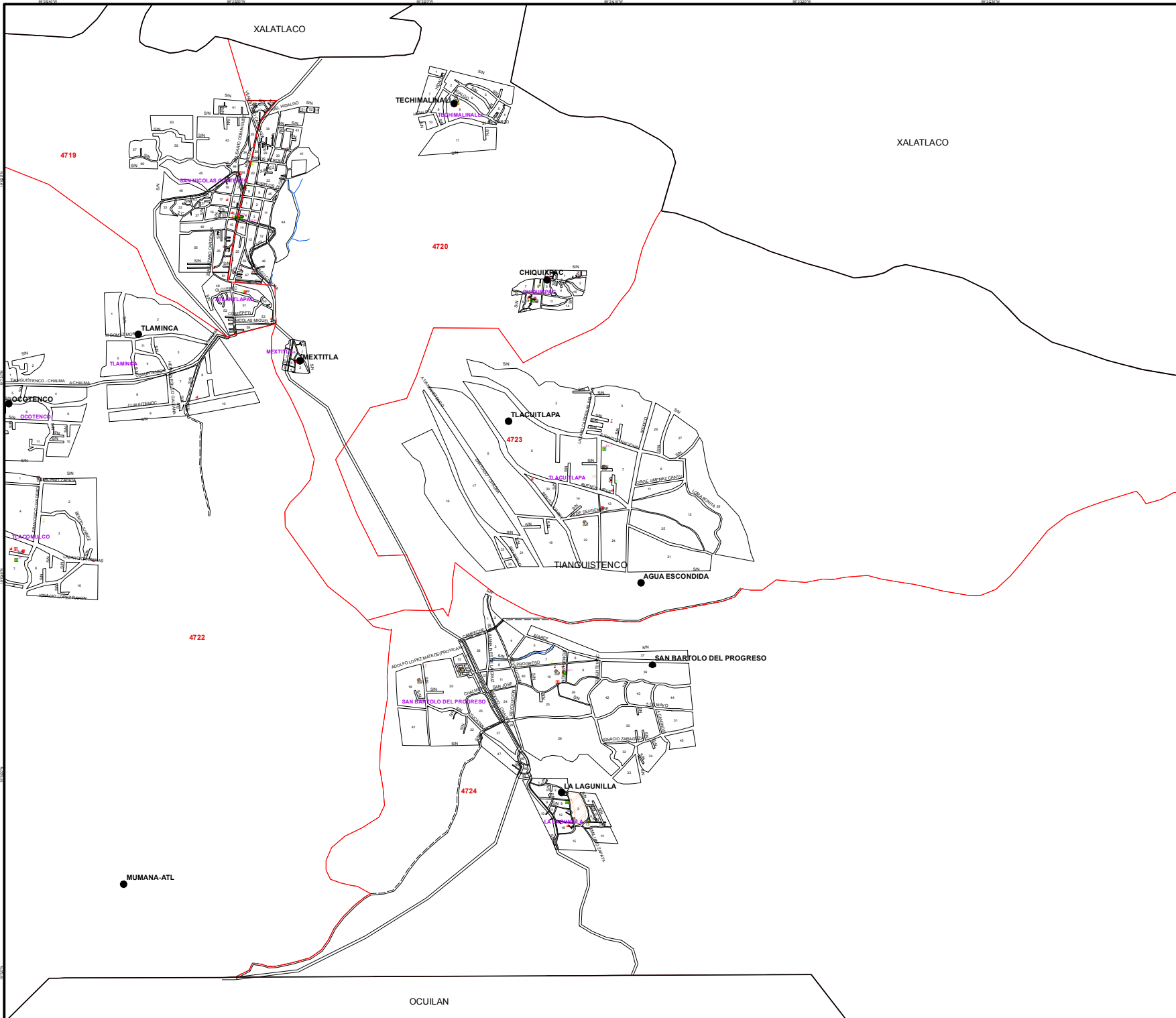
Supervisa:
 Antonio Sánchez Acosta
 Subdirector de Documentación y Estadística Electoral

Fecha de Elaboración: Mayo del 2014

DATOS COMPLEMENTARIOS
 Entidad Federativa: Estado de México
 Distrito Local: VI
 Municipio: Tlanguistenco
 Total de Secciones: 24

Escala Aproximada
 1:39,295

Municipio de Tlanguistenco



Dirección de Organización

SIMBOLOGÍA

- DELIMITACIÓN ELECTORAL**
- Distrito Local - - - - -
 - Municipio - - - - -
 - Sección - - - - -

- CLAVES GEOELECTORALES**
- Distrito Local - - - - - X
 - Sección - - - - - 0001
 - Colonia - - - - - La Unión
 - Localidad - - - - - San Juan
 - Manzana - - - - - 007
 - Casilla - - - - - S. O. L. C.
 - Avenida, Vialidad o Calle - - - - - Morelos

- RASGOS HIDROGRÁFICOS**
- Río, Arroyo o Canal - - - - -
 - Cuerpo de Agua, Fresa o Laguna - - - - -
 - Depósito o Toma de Agua - - - - -

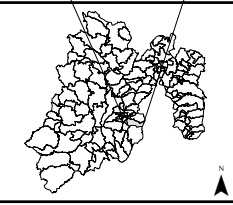
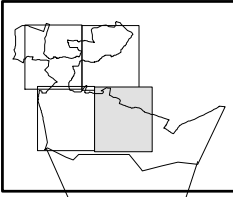
- VÍAS DE COMUNICACIÓN**
- Autopista - - - - -
 - Carretera Pavimentada - - - - -
 - Terracería - - - - -
 - Brecha - - - - -
 - Vareta - - - - -
 - Vía de Ferrocarril - - - - -

- RASGOS CULTURALES Y/O SERVICIOS**
- Escuela - - - - -
 - Prescolar - - - - -
 - Primaria - - - - -
 - Secundaria - - - - -
 - Preparatoria - - - - -
 - Universidad - - - - -
 - Otros - - - - -

- Iglesia - - - - -
- Centro Comercial / Mercado - - - - -
- Instalaciones Bancarias - - - - -
- Cabecera Municipal - - - - -
- Hospital - - - - -
- Plaza o Monumento - - - - -
- Oficina Gubernamental / Municipal - - - - -
- Instalaciones Deportivas - - - - -
- Aeropuerto - - - - -
- Central de Autobús - - - - -
- Área Verde, Camellón - - - - -
- Puente - - - - -
- Adoquín - - - - -
- Rasgo Complementario - - - - -
- Centro Cultural - - - - -
- Centro Recreativo - - - - -

- ESTRUCTURA URBANA**
- Localidad - - - - -
 - Manzana - - - - -
 - Casillas instaladas en el Proceso Electoral Federal 2012 - - - - -

Croquis de Localización



La actualización de este mapa se realizó a partir de la Base Geográfica Digital de la Dirección Ejecutiva del Registro Federal de Electores. Coordinación de Operación en Campo, corte 30 de Octubre de 2013.

Responsable de la elaboración:
Javier Martín Echeverría Reyes
Jefe del Departamento de Geomática Electoral

Supervisa:
Antonio Sánchez Acosta
Subdirector de Documentación y Estadística Electoral

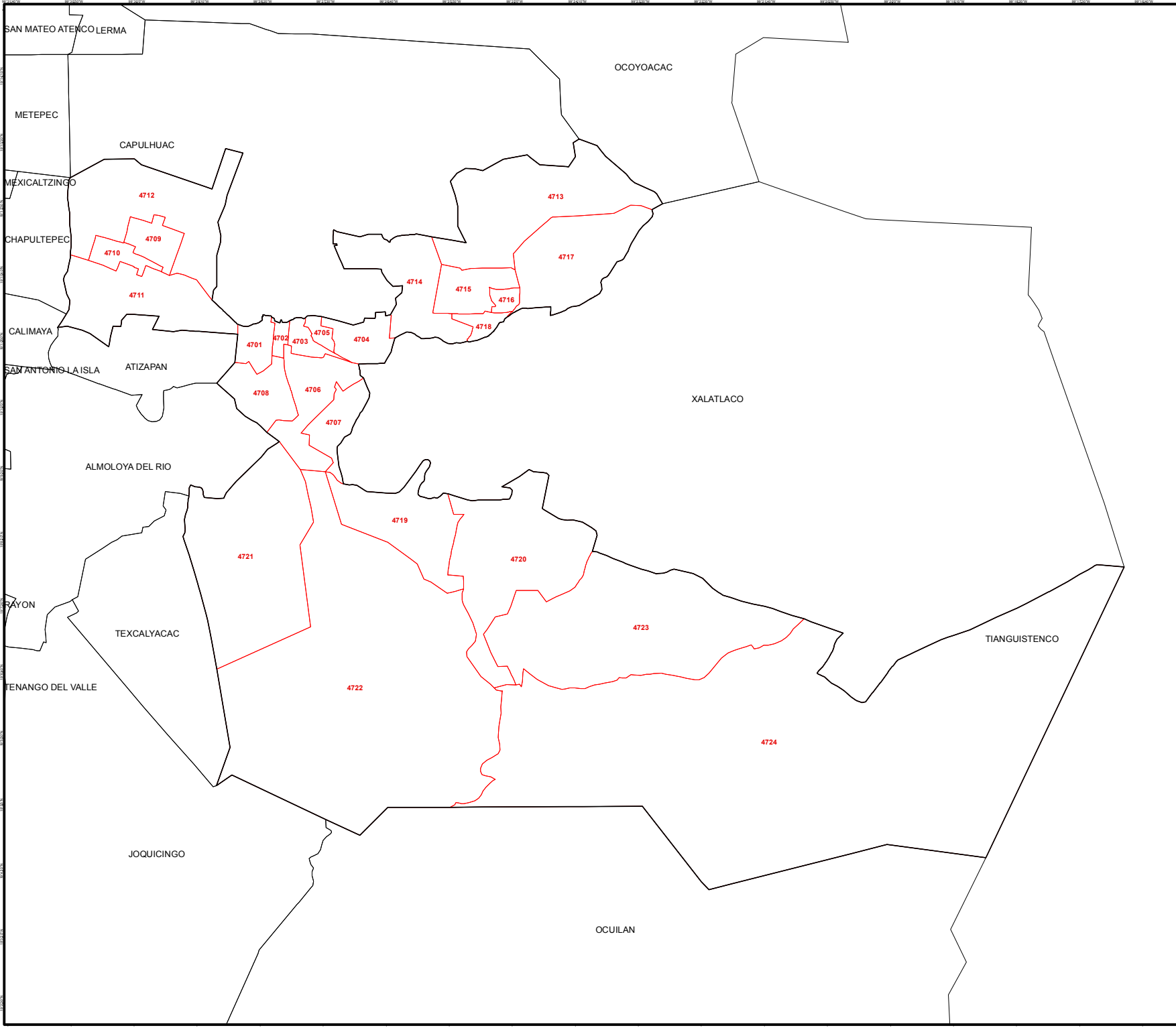
Fecha de Elaboración: Mayo del 2014

DATOS COMPLEMENTARIOS

Entidad Federativa: Estado de México
Distrito Local: VI
Municipio: Tlanguistenco
Total de Secciones: 24

Escala Aproximada
1:39,295

Municipio de Tlanguistenco



Dirección de Organización

SIMBOLOGÍA

- DELIMITACIÓN ELECTORAL**
- Distrito Local - - - - - X
 - Municipio - - - - -
 - Sección - - - - -

- CLAVES GEOELECTORALES**
- Distrito Local - - - - - X
 - Sección - - - - - 0001
 - Colonia - - - - - La Unión
 - Localidad - - - - - San Juan
 - Manzana - - - - - 007
 - Casilla - - - - - S.O.L.C.
 - Avenida, Vialidad o Calle - - - - - Morelos

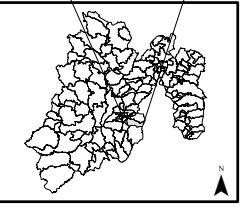
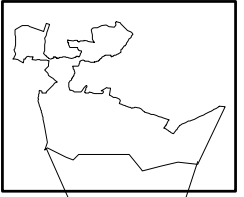
- RASGOS HIDROGRÁFICOS**
- Río, Arroyo o Canal - - - - -
 - Cuerpo de Agua, Presa o Laguna - - - - -
 - Depósito o Toma de Agua - - - - -

- VÍAS DE COMUNICACIÓN**
- Autopista - - - - -
 - Carretera Pavimentada - - - - -
 - Terracería - - - - -
 - Brecha - - - - -
 - Varede - - - - -
 - Vía de Ferrocarril - - - - -

- RASGOS CULTURALES Y/O SERVICIOS**
- Escuela - - - - -
 - Preescolar - - - - -
 - Primaria - - - - -
 - Secundaria - - - - -
 - Preparatoria - - - - -
 - Universidad - - - - -
 - Otros - - - - -
 - Iglesia - - - - -
 - Centro Comercial / Mercado - - - - -
 - Instalaciones Bancarias - - - - -
 - Cabecera Municipal - - - - -
 - Hospital - - - - -
 - Plaza o Monumento - - - - -
 - Oficina Gubernamental / Municipal - - - - -
 - Instalaciones Deportivas - - - - -
 - Aeropuerto - - - - -
 - Central de Autobús - - - - -
 - Área Verde, Camellón - - - - -
 - Puente - - - - -
 - Adoquín - - - - -
 - Rasgo Complementario - - - - -
 - Centro Cultural - - - - -
 - Centro Recreativo - - - - -

- ESTRUCTURA URBANA**
- Localidad - - - - -
 - Manzana - - - - -
 - Casillas instaladas en el Proceso Electoral Federal 2012 - - - - -

Croquis de Localización



La actualización de este mapa se realizó a partir de la Base Geográfica Digital de la Dirección Ejecutiva del Registro Federal de Electores. Coordinación de Operación en Campo, corte 30 de Octubre de 2013.

Responsable de la elaboración:
Javier Martín Echeverría Reyes
Jefe del Departamento de Geomática Electoral

Supervisa:
Antonio Sánchez Acosta
Subdirector de Documentación y Estadística Electoral

Fecha de Elaboración: Mayo del 2014

DATOS COMPLEMENTARIOS

Entidad Federativa: Estado de México
Distrito Local: VI
Municipio: Tianguistenco
Total de Secciones: 24

Escala Aproximada
1:117,509

Municipio de Tianguistenco