

Rango de municipios 36

MUNICIPIO : 036 TIMILPAN

Reporte ordenado por área homogénea

AREA HOMO	Número de Manz.	DESCRIPCION	USO DE SUELO	CLASE	VIGENTE		FRENTE	FONDO
					VALOR M²	DESDE		
001	020	SAN ANDRES TIMILPAN	HABITACIONAL 2	2	230,00	2014	10,00	25,00
002	011	BARRIO HIDALGO	HABITACIONAL 1	1	198,00	2014	35,00	55,00
003	008	BARRIO ITURBIDE CABECERA	HABITACIONAL 1	1	148,00	2014	20,00	35,00
004	012	BO. ITURBIDE IXCAJA	HABITACIONAL 1	1	99,00	2014	10,00	20,00
005	020	BARRIO MORELOS E HIDALGO	HABITACIONAL 1	1	74,00	2014	35,00	55,00
006	007	SANTIAGUITO MAXDA	HABITACIONAL 1	1	56,00	2014	20,00	35,00
007	006	RINCON DE BUCIO P.P.	HABITACIONAL 1	1	66,00	2014	50,00	50,00
008	020	RINCON DE BUCIO EJIDO PRIMERA	HABITACIONAL 1	1	96,00	2014	30,00	50,00
009	047	POBLADO DE ZARAGOZA EJIDO	HABITACIONAL 1	1	67,00	2014	30,00	40,00
010	039	SANTIAGUITO MAXDA CENTRO	HABITACIONAL 1	1	31,00	2014	40,00	50,00
011	014	SANTIAGUITO MAXDA EJIDO	HABITACIONAL 1	1	38,00	2014	10,00	20,00
012	010	SAN ANTONIO YONDEJE	HABITACIONAL 1	1	85,00	2014	50,00	50,00
013	014	SAN ANTONIO YONDEJE PERIFERIA	HABITACIONAL 1	1	39,00	2014	50,00	50,00
014	001	SANTUARIO DE AGUA	ESPECIAL CUERPO DE	2	3,00	2014	1.000,00	5.000,00
015	002	SANTUARIO DE AGUA EL AZAFRAN	AGRICOLA DE	3	6,00	2014	45,00	160,00
016	002	SANTUARIO DEL AGUA SECC.II	AGRICOLA DE	3	4,50	2014	45,00	160,00
017	009	HUAPANGO EJIDO	AGRICOLA DE	3	8,50	2014	45,00	160,00
018	004	HUAPANGO EJIDO CENTRO	HABITACIONAL 1	1	21,00	2014	74,00	84,00
019	002	LAS ARENAS EJIDO TIMILPAN	AGRICOLA DE	3	4,50	2014	45,00	160,00
020	001	SN JUANICO SEC II EJIDO DE TIM	AGRICOLA DE	3	4,50	2014	45,00	160,00
021	001	EJIDO TIMILPAN	AGRICOLA DE	3	4,50	2014	50,00	160,00
022	002	SN. JUANICO SEC I EJ. TIMILPAN	AGRICOLA DE	3	4,50	2014	40,00	120,00
023	002	LAGUNA DE HUAPANGO SECC. I	AGRICOLA DE	3	4,50	2014	80,00	160,00
024	002	CAMINO A LAS LOMAS (TIUPA)	AGRICOLA DE	3	6,00	2014	110,00	140,00
025	011	LOMAS DE EMILIANO ZAPATA	AGRICOLA DE	3	8,00	2014	51,00	103,00
026	006	ZARAGOZA EJIDO	AGRICOLA DE	3	8,00	2014	50,00	120,00
027	005	B. ITURBIDE LA CAMPESINA	HABITACIONAL 1	1	17,00	2014	60,00	120,00
028	005	BARRIO ITURBIDE ZARAGOZA	AGRICOLA DE	4	8,50	2014	45,00	90,00
029	003	B. CAMPESINA P.P.	AGRICOLA DE	3	10,00	2014	28,00	50,00
030	009	SAN NICOLAS EL CERRO	AGRICOLA 1	1	30,00	2014	79,00	102,00
031	003	EL PALMITO CHAPALA	AGRICOLA 1	1	4,50	2014	80,00	225,00
032	003	EL PALMITO EJIDO	AGRICOLA DE RIEGO	2	10,00	2014	120,00	200,00
033	010	BARRIO MORELOS	HABITACIONAL 1	1	55,00	2014	94,00	234,00
035	001	AGUA BENDITA TERCERA MANZANA	FORESTAL NATURAL	1	4,00	2014	900,00	5.000,00
036	002	EJIDO SAN ANTONIO YONDEJE	FORESTAL NATURAL	1	3,50	2014	1.500,00	2.200,00
037	002	SAN ANTONIO YONDEJE MAXDA SECC	FORESTAL NATURAL	1	3,50	2014	870,00	1.850,00
038	001	PARQUE EL OCOTAL	ESPECIAL RESERVA	3	3,50	2014	456,00	1.219,00
039	001	PARQUE EL RINCONCITO	ESPECIAL RESERVA	3	19,00	2014	775,00	2.300,00
040	002	CERRO DE SANTIAGUITO MAXDA	FORESTAL NATURAL	1	7,00	2014	63,00	142,00
041	003	SANTIAGO MAXDA P.P. B. QUINTO	AGRICOLA DE	4	11,00	2014	60,00	100,00
042	002	DENXI ,MINA VIEJA	FORESTAL NATURAL	1	3,50	2014	1.400,00	2.000,00
043	016	B. MORELOS EL CERRO	AGRICOLA 1	1	16,00	2014	50,00	120,00
044	003	LAS CANOAS LA CRUZ	FORESTAL NATURAL	1	6,50	2014	1.446,00	2.042,00
045	012	B:OCAMPO ZARAGOZA	HABITACIONAL 1	1	35,00	2014	100,00	150,00
046	009	EL PALMITO	AGRICOLA 1	1	21,00	2014	20,00	42,00
047	007	RINCON DE BUCIO EJIDO (CAÑADA	AGRICOLA DE	3	14,00	2014	50,00	100,00
048	009	R. DE BUCIO EL PALMITO	AGRICOLA 1	1	25,00	2014	50,00	103,00
049	003	AMP. DE EJIDO CAÑADA DE LOBOS	FORESTAL NATURAL	1	4,50	2014	871,00	5.000,00
050	001	DOTACION EJIDO DE SAN ANDRES T	FORESTAL NATURAL	1	3,50	2014	1.925,00	3.436,00
051	002	XINTE DE LAGOS SECC II	FORESTAL NATURAL	1	3,50	2014	94,00	234,00
052	010	XINTE DE LAGOS SECC I	HABITACIONAL 1	1	3,50	2014	78,00	141,00
054	001	AGUA BENDITA CUARTA MANZANA	AGRICOLA DE	4	3,50	2014	63,00	74,00
056	001	CERRO AGUA BENDITA	FORESTAL NATURAL	1	4,50	2014	1.000,00	614,00
057	002	AGUA BENDITA SEGUNDA MANZANA	AGRICOLA DE	4	9,00	2014	63,00	74,00
058	001	CERRO DE SAN NICOLAS	FORESTAL NATURAL	1	3,50	2014	94,00	234,00
059	001	SAN ANTONIO YONDEJE MAXDA SECC	FORESTAL NATURAL	1	3,50	2014	870,00	1.850,00
060	001	R. DE BUCIO	FORESTAL NATURAL	1	3,50	2014	94,00	234,00

Total de Areas Homogéneas del Municipio : 57

ZONA				
ORIGEN	CODIGO	TIPO DE VIALIDAD	NOMBRE	MOTIVO
001	0001	CAMINO	YONDEJE	SIN DESCRIPCION
001	0002	AVENIDA	I MADERO FRANCISCO	SIN DESCRIPCION
001	0003	CALLE	HIDALGO Y COSTILLA MIGUEL	SIN DESCRIPCION
001	0004	CAMINO	REAL	SIN DESCRIPCION
001	0005	CALLE	MINA FRANCISCO JAVIER	SIN DESCRIPCION
001	0006	CALLE	SIN NOMBRE	SIN DESCRIPCION
001	0007	CALLE	CARRANZA VENUSTIANO	SIN DESCRIPCION
001	0008	CALLE	DEL SOL	SIN DESCRIPCION
001	0009	CALLEJON	1 DE MAYO	SIN DESCRIPCION
001	0010	CALLEJON	5 DE FEBRERO	SIN DESCRIPCION
001	0011	CALLE	OCAMPO MELCHOR	SIN DESCRIPCION
001	0012	CALLE	ALDAMA JUAN	SIN DESCRIPCION
001	0013	CAMINO	A BARRIO ITURBIDE	SIN DESCRIPCION
001	0014	CALLE	SIN NOMBRE	SIN DESCRIPCION
001	0015	VEREDA	SIN NOMBRE	SIN DESCRIPCION
001	0016	CALLE	CONSTITUCION DE 1917	SIN DESCRIPCION
001	0017	CALLE	ABASOLO MARIANO	SIN DESCRIPCION
001	0018	CALLE	VELEZ T ANTONIO	SIN DESCRIPCION
001	0019	CALLE	SIN NOMBRE	SIN DESCRIPCION
001	0020	CALLE	SIN NOMBRE	SIN DESCRIPCION
001	0021	CALLEJON	5 DE MAYO	SIN DESCRIPCION
001	0022	PRIVADA	SIN NOMBRE	SIN DESCRIPCION
001	0023	PRIVADA	DE ALLENDE	SIN DESCRIPCION
001	0024	CALLE	ZARAGOZA IGNACIO	SIN DESCRIPCION
001	0025	PLAZA	HIDALGO Y COSTILLA MIGUEL	SIN DESCRIPCION
001	0029	VEREDA	SIN NOMBRE	SIN DESCRIPCION
001	0030	VEREDA	SIN NOMBRE	SIN DESCRIPCION
001	0031	VEREDA	SIN NOMBRE	SIN DESCRIPCION
001	0032	CALLE	SIN NOMBRE	SIN DESCRIPCION
001	0033	CALLE	SIN NOMBRE	SIN DESCRIPCION
001	0034	CARRETERA	A BARRIO ITURBIDE	SIN DESCRIPCION
001	0035	CARRETERA	TIMILPAN ACAMBAY	SIN DESCRIPCION
001	0036	CAMINO	A BARRIO OCAMPO	SIN DESCRIPCION
001	0037	VEREDA	SIN NOMBRE	SIN DESCRIPCION
001	0038	CAMINO	A BARRIO OCAMPO	SIN DESCRIPCION
001	0039	CALLE	SIN NOMBRE	SIN DESCRIPCION
001	0040	CAMINO	SIN NOMBRE	SIN DESCRIPCION
001	0041	CAMINO	SIN NOMBRE	SIN DESCRIPCION
001	0042	LIMITE FISICO	LIMITE FISICO	SIN DESCRIPCION
001	0043	LIMITE FISICO	LIMITE FISICO	SIN DESCRIPCION
001	0044	CAMINO	SIN NOMBRE	SIN DESCRIPCION
001	0045	CAMINO	SIN NOMBRE	SIN DESCRIPCION
001	0046	CERRADA	SOLIDARIDAD	SIN DESCRIPCION
001	0047	LIMITE FISICO	SIN NOMBRE	SIN DESCRIPCION
001	0048	LIMITE FISICO	SIN NOMBRE	SIN DESCRIPCION
001	0049	LIMITE FISICO	SIN NOMBRE	SIN DESCRIPCION
001	0050	PRIVADA	SIN NOMBRE	SIN DESCRIPCION
001	0051	LIMITE FISICO	SIN NOMBRE	SIN DESCRIPCION
001	0052	LIMITE FISICO	SIN NOMBRE	SIN DESCRIPCION
001	0053	LIMITE FISICO	SIN NOMBRE	SIN DESCRIPCION
001	0054	CALLE	SIN NOMBRE	SIN DESCRIPCION
001	0055	LIMITE FISICO	SIN NOMBRE	SIN DESCRIPCION
001	0056	PRIVADA	SIN NOMBRE	SIN DESCRIPCION
001	0057	PRIVADA	SIN NOMBRE	SIN DESCRIPCION
001	0058	PRIVADA	SIN NOMBRE	SIN DESCRIPCION
001	0059	CALLE	SIN NOMBRE	SIN DESCRIPCION
001	0060	VEREDA	VEREDA TIMILPAN	SIN DESCRIPCION
001	0061	VEREDA	LAS CANOAS	SIN DESCRIPCION
001	0062	VEREDA	LAS CANOAS OCAMPO	SIN DESCRIPCION
001	0063	VEREDA	EL CARBON OCAMPO	SIN DESCRIPCION
001	0064	VEREDA	LA CRUZ	SIN DESCRIPCION
001	0065	VEREDA	LA CAWADA	SIN DESCRIPCION
001	0066	VEREDA	EL CERRO MORELOS	SIN DESCRIPCION
001	0067	VEREDA	LA LOMA	SIN DESCRIPCION
001	0068	VEREDA	LAS ARDILLAS	SIN DESCRIPCION
001	0069	CAMINO	EL CHORRITO	SIN DESCRIPCION
001	0070	CAMINO	LA BARRANCA	SIN DESCRIPCION
001	0071	PRIVADA	LOS CONEJOS	SIN DESCRIPCION
001	0072	CAMINO	LAS RANAS	SIN DESCRIPCION
001	0073	VEREDA	BARRANCA DEL MUERTO	SIN DESCRIPCION
001	0074	CAMINO	JOSE MARIA MORELOS	SIN DESCRIPCION
001	0075	VEREDA	LOS CAPULINES	SIN DESCRIPCION
001	0076	CAMINO	OCAMPO	SIN DESCRIPCION

ZONA				
ORIGEN	CODIGO	TIPO DE VIALIDAD	NOMBRE	MOTIVO
001	0077	CAMINO	LA GARITA OCAMPO	SIN DESCRIPCION
001	0078	CAMINO	OCAMPO	SIN DESCRIPCION
001	0079	LIMITE FISICO	LA CAWADA	SIN DESCRIPCION
001	0080	VEREDA	IXCAJA	SIN DESCRIPCION
001	0081	VEREDA	RIO IXCAJA	SIN DESCRIPCION
001	0082	VEREDA	IXCAJA TIMILPAN	SIN DESCRIPCION
001	0083	VEREDA	IXCAJA TIMILPAN	SIN DESCRIPCION
001	0084	CAMINO	AL CERRO	SIN DESCRIPCION
001	0085	CAMINO	TIMILPAN CENTRO	SIN DESCRIPCION
001	0086	PRIVADA	VICENTE GUERRERO	SIN DESCRIPCION
001	0087	PRIVADA	GUADALUPE VICTORIA	SIN DESCRIPCION
001	0088	PRIVADA	COLIN	SIN DESCRIPCION
001	0089	CAMINO	MIGUEL HIDALGO	SIN DESCRIPCION
001	0090	CAMINO	LAS CATARATAS	SIN DESCRIPCION
001	0091	CAMINO	A LA TERCERA	SIN DESCRIPCION
001	0092	PRIVADA	SERCH	SIN DESCRIPCION
001	0093	CAMINO	LUIS DONALDO COLISIO	SIN DESCRIPCION
002	0001	CALLE	SIN NOMBRE	SIN DESCRIPCION
002	0002	CALLE	SIN NOMBRE	SIN DESCRIPCION
002	0003	CALLE	SIN NOMBRE	SIN DESCRIPCION
002	0004	CALLE	SIN NOMBRE	SIN DESCRIPCION
002	0005	CALLE	SIN NOMBRE	SIN DESCRIPCION
002	0006	CALLE	SIN NOMBRE	SIN DESCRIPCION
002	0007	CALLE	SIN NOMBRE	SIN DESCRIPCION
002	0008	CALLE	SIN NOMBRE	SIN DESCRIPCION
002	0009	CALLE	SIN NOMBRE	SIN DESCRIPCION
002	0010	CALLE	SIN NOMBRE	SIN DESCRIPCION
002	0011	CALLE	SIN NOMBRE	SIN DESCRIPCION
002	0012	CALLE	SIN NOMBRE	SIN DESCRIPCION
002	0013	CALLE	SIN NOMBRE	SIN DESCRIPCION
002	0014	CALLE	SIN NOMBRE	SIN DESCRIPCION
002	0015	CALLE	SIN NOMBRE	SIN DESCRIPCION
002	0016	CALLE	SIN NOMBRE	SIN DESCRIPCION
002	0017	CALLE	SIN NOMBRE	SIN DESCRIPCION
002	0018	CALLE	SIN NOMBRE	SIN DESCRIPCION
002	0019	CALLE	SIN NOMBRE	SIN DESCRIPCION
002	0020	LIMITE FISICO	SIN NOMBRE	SIN DESCRIPCION
002	0021	LIMITE FISICO	SIN NOMBRE	SIN DESCRIPCION
002	0022	LIMITE FISICO	SIN NOMBRE	SIN DESCRIPCION
002	0023	LIMITE FISICO	SIN NOMBRE	SIN DESCRIPCION
002	0024	LIMITE FISICO	SIN NOMBRE	SIN DESCRIPCION
002	0025	LIMITE FISICO	SIN NOMBRE	SIN DESCRIPCION
002	0026	LIMITE FISICO	SIN NOMBRE	SIN DESCRIPCION
002	0027	LIMITE FISICO	SIN NOMBRE	SIN DESCRIPCION
002	0028	LIMITE FISICO	SIN NOMBRE	SIN DESCRIPCION
002	0029	CALLE	SIN NOMBRE	SIN DESCRIPCION
002	0030	LIMITE FISICO	SIN NOMBRE	SIN DESCRIPCION
002	0031	LIMITE FISICO	SIN NOMBRE	SIN DESCRIPCION
002	0032	LIMITE FISICO	SIN NOMBRE	SIN DESCRIPCION
002	0033	CAMINO	A LA ESTANCIA	SIN DESCRIPCION
002	0034	CAMINO	AL CERRO DE SAN NICOLAS	SIN DESCRIPCION
002	0035	CAMINO	A PETIGA	SIN DESCRIPCION
002	0036	PRIVADA	AL CERRO	SIN DESCRIPCION
002	0037	VEREDA	EL PETIGA	SIN DESCRIPCION
002	0038	VEREDA	EL CERRO	SIN DESCRIPCION
002	0039	VEREDA	A LA CARRETERA	SIN DESCRIPCION
002	0040	CARRETERA	A LA CAMPESINA	SIN DESCRIPCION
002	0041	VEREDA	A LA CAMPESINA	SIN DESCRIPCION
002	0042	VEREDA	EL LLANO	SIN DESCRIPCION
002	0043	CAMINO	AL POZO	SIN DESCRIPCION
002	0044	CAMINO	AL CERRO PELON	SIN DESCRIPCION
002	0045	CAMINO	A LA CANCHA DE FUTBOOL	SIN DESCRIPCION
002	0046	CAMINO	A LA LAGUNA	SIN DESCRIPCION
002	0047	CAMINO	A LA LAGUNA	SIN DESCRIPCION
002	0048	CAMINO	A LAS LOMAS	SIN DESCRIPCION
002	0049	PRIVADA	HIDALGO	SIN DESCRIPCION
002	0050	VEREDA	LOMAS DE EMILIANO	SIN DESCRIPCION
002	0051	VEREDA	EL CERRO	SIN DESCRIPCION
003	0001	CARRETERA	A SAN ANDRES TIMILPAN	SIN DESCRIPCION
003	0002	CALLE	SIN NOMBRE	SIN DESCRIPCION
003	0003	CALLE	SIN NOMBRE	SIN DESCRIPCION
003	0004	CALLE	SIN NOMBRE	SIN DESCRIPCION
003	0005	CALLE	SIN NOMBRE	SIN DESCRIPCION

ZONA				
ORIGEN	CODIGO	TIPO DE VIALIDAD	NOMBRE	MOTIVO
003	0006	CALLE	SIN NOMBRE	SIN DESCRIPCION
003	0007	CALLE	SIN NOMBRE	SIN DESCRIPCION
003	0008	CARRETERA	A JILOTEPEC	SIN DESCRIPCION
003	0009	CAMINO	SIN NOMBRE	SIN DESCRIPCION
003	0010	LIMITE FISICO	SIN NOMBRE	SIN DESCRIPCION
003	0011	CAMINO	SIN NOMBRE	SIN DESCRIPCION
003	0012	LIMITE FISICO	SIN NOMBRE	SIN DESCRIPCION
003	0013	CAMINO	SIN NOMBRE	SIN DESCRIPCION
003	0014	CALLE	SIN NOMBRE	SIN DESCRIPCION
003	0015	LIMITE FISICO	SIN NOMBRE	SIN DESCRIPCION
003	0016	LIMITE FISICO	SIN NOMBRE	SIN DESCRIPCION
003	0017	CALLE	SIN NOMBRE	SIN DESCRIPCION
003	0018	PRIVADA	SIN NOMBRE	SIN DESCRIPCION
003	0019	CALLE	SIN NOMBRE	SIN DESCRIPCION
003	0020	CALLE	SIN NOMBRE	SIN DESCRIPCION
003	0021	CALLE	SIN NOMBRE	SIN DESCRIPCION
003	0022	CAMINO	A EL PALMITO	SIN DESCRIPCION
003	0023	VEREDA	CERRO DE PALOS	SIN DESCRIPCION
003	0024	CAMINO	A EL CERRO DE PALOS	SIN DESCRIPCION
003	0025	VEREDA	AGUA CALIENTE	SIN DESCRIPCION
003	0026	CAMINO	A RINCON DE BUCIO	SIN DESCRIPCION
003	0027	VEREDA	MORELOS	SIN DESCRIPCION
003	0028	VEREDA	AGUA BENDITA	SIN DESCRIPCION
003	0029	CAMINO	AGUA BENDITA	SIN DESCRIPCION
003	0030	VEREDA	AGUA BENDITA	SIN DESCRIPCION
004	0001	CALLE	TOMAS MONROY	SIN DESCRIPCION
004	0002	CALLE	LIC. EMILIO CHUAYFETT CHEMOR	SIN DESCRIPCION
004	0003	CALLE	ISIDRO BECERRIL	SIN DESCRIPCION
004	0004	CALLE	SIN NOMBRE	SIN DESCRIPCION
004	0005	CALLE	SIN NOMBRE	SIN DESCRIPCION
004	0006	CALLE	CRECENCIANO PLATA	SIN DESCRIPCION
004	0007	LIMITE FISICO	SIN NOMBRE	SIN DESCRIPCION
004	0008	CALLE	SIN NOMBRE	SIN DESCRIPCION
004	0009	CALLE	SIN NOMBRE	SIN DESCRIPCION
004	0010	CALLE	PROFR. BALTAZAR HERNANDEZ	SIN DESCRIPCION
004	0011	CALLE	SIN NOMBRE	SIN DESCRIPCION
004	0012	CALLE	SIN NOMBRE	SIN DESCRIPCION
004	0013	CALLE	2 DE NOVIEMBRE	SIN DESCRIPCION
004	0014	LIMITE FISICO	LIMITE FISICO	SIN DESCRIPCION
004	0015	CALLE	NIÑOS HEROES DE CHAPULTEPEC	SIN DESCRIPCION
004	0016	CALLE	SIN NOMBRE	SIN DESCRIPCION
004	0017	CALLE	SIN NOMBRE	SIN DESCRIPCION
004	0018	CAMINO	SIN NOMBRE	SIN DESCRIPCION
004	0019	CALLE	SIN NOMBRE	SIN DESCRIPCION
004	0020	CALLE	SIN NOMBRE	SIN DESCRIPCION
004	0021	LIMITE FISICO	LIMITE FISICO	SIN DESCRIPCION
004	0022	LIMITE FISICO	LIMITE FISICO	SIN DESCRIPCION
004	0025	CALLE	H. AYUNTAMIENTO	SIN DESCRIPCION
004	0026	VEREDA	YONDEJE	SIN DESCRIPCION
004	0027	VEREDA	A EL EJIDO DE YONDEJE	SIN DESCRIPCION
004	0028	PRIVADA	AGUA BENDITA	SIN DESCRIPCION
004	0029	CAMINO	A LA CAÑADA	SIN DESCRIPCION
005	0001	CALLE	ANTONIO VELEZ	SIN DESCRIPCION
005	0002	CALLE	SIN NOMBRE	SIN DESCRIPCION
005	0003	CALLE	LEOPOLDO VELASCO M	SIN DESCRIPCION
005	0004	CALLE	SIN NOMBRE	SIN DESCRIPCION
005	0005	CALLE	ANTONIO VELEZ	SIN DESCRIPCION
005	0006	CALLE	HERMILO MONROY PEREZ	SIN DESCRIPCION
005	0007	CALLE	SIN NOMBRE	SIN DESCRIPCION
005	0008	CALLE	HILARIO PLATA	SIN DESCRIPCION
005	0009	CALLE	SIN NOMBRE	SIN DESCRIPCION
005	0010	LIMITE FISICO	SIN NOMBRE	SIN DESCRIPCION
005	0011	LIMITE FISICO	SIN NOMBRE	SIN DESCRIPCION
005	0012	LIMITE FISICO	SIN NOMBRE	SIN DESCRIPCION
005	0013	LIMITE FISICO	SIN NOMBRE	SIN DESCRIPCION
005	0014	CALLE	SIN NOMBRE	SIN DESCRIPCION
005	0015	CALLE	SIN NOMBRE	SIN DESCRIPCION
005	0016	CALLE	SIN NOMBRE	SIN DESCRIPCION
005	0017	CALLE	LIC. BENITO JUAREZ	SIN DESCRIPCION
005	0018	CAMINO	SIN NOMBRE	SIN DESCRIPCION
005	0019	CALLE	SIN NOMBRE	SIN DESCRIPCION
005	0020	CALLE	NEZAHUALCOYOTL	SIN DESCRIPCION
005	0021	CALLE	CUAUHTEMOC	SIN DESCRIPCION

Rango de municipios 36

Fecha: 05/09/2013

MUNICIPIO : 036 TIMILPAN

Reporte ordenado por código

ZONA				
ORIGEN	CODIGO	TIPO DE VIALIDAD	NOMBRE	MOTIVO
005	0022	LIMITE FISICO	LIMITE FISICO	SIN DESCRIPCION
005	0023	CALLE	SIN NOMBRE	SIN DESCRIPCION
005	0024	CALLE	SIN NOMBRE	SIN DESCRIPCION
005	0025	CALLE	MELCHOR OCAMPO	SIN DESCRIPCION
005	0026	LIMITE FISICO	LIMITE FISICO	SIN DESCRIPCION
005	0027	CALLE	SIN NOMBRE	SIN DESCRIPCION
005	0028	CALLE	SIN NOMBRE	SIN DESCRIPCION
005	0029	CALLE	SIN NOMBRE	SIN DESCRIPCION
005	0030	CALLE	SIN NOMBRE	SIN DESCRIPCION
005	0031	CALLE	SIN NOMBRE	SIN DESCRIPCION
005	0032	CALLE	SIN NOMBRE	SIN DESCRIPCION
005	0033	CALLE	SIN NOMBRE	SIN DESCRIPCION
005	0034	CALLE	SIN NOMBRE	SIN DESCRIPCION
005	0035	CALLE	SIN NOMBRE	SIN DESCRIPCION
005	0036	CALLE	SIN NOMBRE	SIN DESCRIPCION
005	0037	CALLE	SIN NOMBRE	SIN DESCRIPCION
005	0038	LIMITE FISICO	LIMITE FISICO	SIN DESCRIPCION
005	0039	CALLE	2 DE MARZO	SIN DESCRIPCION
005	0040	CALLE	16 DE SEPTIEMBRE	SIN DESCRIPCION
005	0041	LIMITE FISICO	LIMITE FISICO	SIN DESCRIPCION
005	0042	LIMITE FISICO	LIMITE FISICO	SIN DESCRIPCION
005	0043	CALLE	SIN NOMBRE	SIN DESCRIPCION
005	0044	CALLE	SIN NOMBRE	SIN DESCRIPCION
005	0045	CARRETERA	SANTIAGO-TIMILPAN	SIN DESCRIPCION
005	0046	CALLE	SIN NOMBRE	SIN DESCRIPCION
005	0047	LIMITE FISICO	LIMITE FISICO	SIN DESCRIPCION
005	0048	CALLE	SIN NOMBRE	SIN DESCRIPCION
005	0049	CALLE	SIN NOMBRE	SIN DESCRIPCION
005	0050	LIMITE FISICO	LIMITE FISICO	SIN DESCRIPCION
005	0051	LIMITE FISICO	LIMITE FISICO	SIN DESCRIPCION
005	0052	VEREDA	MAXDA	SIN DESCRIPCION
006	0001	CAMINO	EL PALMITO HUAPANGO	SIN DESCRIPCION
006	0002	CAMINO	TIMILPAN HUAPANGO	SIN DESCRIPCION
006	0003	CAMINO	AL RINCON DE CANALEJAS	SIN DESCRIPCION
006	0004	PRIVADA	EL CAPULIN DEL PUEBLO	SIN DESCRIPCION
006	0005	CARRETERA	CANALEJAS JILOTEPEC	SIN DESCRIPCION
006	0006	CAMINO	AL EJIDO ALDAMA	SIN DESCRIPCION
006	0007	VEREDA	4	SIN DESCRIPCION
006	0008	CAMINO	EL LLANO	SIN DESCRIPCION
006	0009	CAMINO	PICHARDO MIRANDA	SIN DESCRIPCION
006	0010	VEREDA	3	SIN DESCRIPCION
006	0011	VEREDA	2	SIN DESCRIPCION
006	0012	VEREDA	ESCURRIDERO DE LA LAGUNA	SIN DESCRIPCION
006	0013	VEREDA	EL SALTILLO	SIN DESCRIPCION
006	0014	VEREDA	ARROYO	SIN DESCRIPCION
006	0015	CAMINO	EL AZAFRAN	SIN DESCRIPCION
006	0017	VEREDA	SA JUANICO LAGUNA	SIN DESCRIPCION
006	0018	VEREDA	EL MOTOR	SIN DESCRIPCION
006	0019	VEREDA	EL SANTUARIO DEL AGUA	SIN DESCRIPCION
006	0020	VEREDA	A LAS LOMAS	SIN DESCRIPCION
006	0021	VEREDA	SANTUARIO	SIN DESCRIPCION
007	0001	CARRETERA	A XIHIMOJAY	SIN DESCRIPCION
007	0002	PRIVADA	LOMA LA ORDEWA	SIN DESCRIPCION
007	0028	VEREDA	EL PALMITO	SIN DESCRIPCION
007	0029	CAMINO	LA HERRADURA	SIN DESCRIPCION
008	0001	CALLE	16 DE SEPTIEMBRE	SIN DESCRIPCION
008	0002	CALLE	WENCESLAO REYES	SIN DESCRIPCION
008	0003	CALLE	ISIDRO BECERRIL	SIN DESCRIPCION
008	0004	CALLE	SIN NOMBRE	SIN DESCRIPCION
008	0005	CALLE	SIN NOMBRE	SIN DESCRIPCION
008	0006	CALLE	5 DE MAYO	SIN DESCRIPCION
008	0007	CALLE	ISIDRO FABELA	SIN DESCRIPCION
008	0008	CALLE	SIN NOMBRE	SIN DESCRIPCION
008	0009	CALLE	SIN NOMBRE	SIN DESCRIPCION
008	0010	CALLE	CAMINO AL PALMITO	SIN DESCRIPCION
008	0011	CALLE	ALFREDO DEL MAZO VELEZ	SIN DESCRIPCION
008	0012	CALLE	MIL AMORES	SIN DESCRIPCION
008	0013	CALLE	DR. GUSTAVO BAZ PRADA	SIN DESCRIPCION
008	0014	PRIVADA	SIN NOMBRE	SIN DESCRIPCION
008	0015	PRIVADA	SIN NOMBRE	SIN DESCRIPCION
008	0016	CARRETERA	IXTLAHUACA-JILOTEPEC	SIN DESCRIPCION
008	0017	CALLE	SIN NOMBRE	SIN DESCRIPCION
008	0018	CALLE	11 DE MARZO	SIN DESCRIPCION

ZONA				
ORIGEN	CODIGO	TIPO DE VIALIDAD	NOMBRE	MOTIVO
008	0019	CALLE	5 DE FEBRERO	SIN DESCRIPCION
008	0020	CALLE	2 DE MARZO	SIN DESCRIPCION
008	0021	CARRETERA	A CAWADA DE LOBOS	SIN DESCRIPCION
008	0022	CAMINO	AL CERRO	SIN DESCRIPCION
008	0023	PRIVADA	AL CORPORO	SIN DESCRIPCION
008	0024	CAMINO	LA CAWADA	SIN DESCRIPCION
008	0025	CAMINO	EL CORPORO	SIN DESCRIPCION
008	0026	PRIVADA	ANTONIO VELEZ	SIN DESCRIPCION
008	0027	VEREDA	VIVEROS	SIN DESCRIPCION
008	0032	VEREDA	RINCON DE BUCIO	SIN DESCRIPCION
008	0033	CAMINO	A LA TERCERA	SIN DESCRIPCION
008	0034	VEREDA	LOMA PELADA	SIN DESCRIPCION
008	0035	VEREDA	A LA TERCERA	SIN DESCRIPCION
008	0036	CARRETERA	EL PALMITO	SIN DESCRIPCION
008	0037	VEREDA	AGUA CALIENTE	SIN DESCRIPCION
008	0038	VEREDA	RANCHERIA RINCON DE BUCIO	SIN DESCRIPCION
008	0039	VEREDA	LAS PEWAS	SIN DESCRIPCION
009	0001	VEREDA	LA LOMA	SIN DESCRIPCION
009	0002	VEREDA	BIO PARQUE	SIN DESCRIPCION
009	0003	VEREDA	A AGUA BENDITA	SIN DESCRIPCION
009	0004	CAMINO	A LA CARRETERA IXTLAHUACA	SIN DESCRIPCION
009	0005	VEREDA	CAWADA	SIN DESCRIPCION
009	0006	VEREDA	LAS PEWAS EL POLEO	SIN DESCRIPCION
010	0001	CARRETERA	AVENIDA DE LOS MAESTROS	SIN DESCRIPCION
010	0002	CAMINO	A LA CAWADA	SIN DESCRIPCION
010	0003	PRIVADA	LOS PATOS	SIN DESCRIPCION
010	0004	CALLE	AL CAMPO DE FUT BOOL	SIN DESCRIPCION
010	0005	CAMINO	A LA PRESA	SIN DESCRIPCION
010	0006	CAMINO	A LA SECUNDARIA	SIN DESCRIPCION
010	0007	CAMINO	A LA CARRETERA IXTLAHUACA	SIN DESCRIPCION
010	0008	PRIVADA	A LA IGLESIA	SIN DESCRIPCION
010	0009	CAMINO	AL KINDER	SIN DESCRIPCION
010	0010	CAMINO	A LA HACIENDA	SIN DESCRIPCION
010	0011	CAMINO	A BARRIO TERCERO	SIN DESCRIPCION
010	0012	PRIVADA	A LA COFRADIA	SIN DESCRIPCION
010	0013	CAMINO	A LA COFRADIA	SIN DESCRIPCION
010	0014	VEREDA	VEREDA XINTE	SIN DESCRIPCION

Total de Calles : 329

ZONA	MANZANA	LOCALIDAD	COLONIA	AREA HOMOGENEA	TIPOLOGIA USOCLACAT	FECHA CAPTURA
1	1	0 SIN DESCRIPCION	0 SIN DESCRIPCION	1 SAN ANDRES TIMILPAN	H C 1	01/01/2014
1	2	0 SIN DESCRIPCION	0 SIN DESCRIPCION	1 SAN ANDRES TIMILPAN	H B 1	01/01/2014
1	3	0 SIN DESCRIPCION	0 SIN DESCRIPCION	1 SAN ANDRES TIMILPAN	H B 1	01/01/2014
1	4	0 SIN DESCRIPCION	0 SIN DESCRIPCION	1 SAN ANDRES TIMILPAN	H B 1	01/01/2014
1	5	0 SIN DESCRIPCION	0 SIN DESCRIPCION	1 SAN ANDRES TIMILPAN	H B 1	01/01/2014
1	6	0 SIN DESCRIPCION	0 SIN DESCRIPCION	1 SAN ANDRES TIMILPAN	H B 1	01/01/2014
1	7	0 SIN DESCRIPCION	0 SIN DESCRIPCION	1 SAN ANDRES TIMILPAN	H B 1	01/01/2014
1	8	0 SIN DESCRIPCION	0 SIN DESCRIPCION	45 B:OCAMPO ZARAGOZA	H A 1	01/01/2014
1	9	0 SIN DESCRIPCION	0 SIN DESCRIPCION	45 B:OCAMPO ZARAGOZA	H A 1	01/01/2014
1	10	0 SIN DESCRIPCION	0 SIN DESCRIPCION	1 SAN ANDRES TIMILPAN	H B 2	01/01/2014
1	11	0 SIN DESCRIPCION	0 SIN DESCRIPCION	1 SAN ANDRES TIMILPAN	H B 2	01/01/2014
1	12	0 SIN DESCRIPCION	0 SIN DESCRIPCION	1 SAN ANDRES TIMILPAN	H B 1	01/01/2014
1	13	0 SIN DESCRIPCION	0 SIN DESCRIPCION	1 SAN ANDRES TIMILPAN	H B 1	01/01/2014
1	14	0 SIN DESCRIPCION	0 SIN DESCRIPCION	1 SAN ANDRES TIMILPAN	H B 1	01/01/2014
1	15	0 SIN DESCRIPCION	0 SIN DESCRIPCION	3 BARRIO ITURBIDE CABECERA	H B 1	01/01/2014
1	16	0 SIN DESCRIPCION	0 SIN DESCRIPCION	1 SAN ANDRES TIMILPAN	H A 1	01/01/2014
1	17	0 SIN DESCRIPCION	0 SIN DESCRIPCION	1 SAN ANDRES TIMILPAN	H B 1	01/01/2014
1	18	0 SIN DESCRIPCION	0 SIN DESCRIPCION	2 BARRIO HIDALGO	H B 1	01/01/2014
1	19	0 SIN DESCRIPCION	0 SIN DESCRIPCION	3 BARRIO ITURBIDE CABECERA	H B 2	01/01/2014
1	20	0 SIN DESCRIPCION	0 SIN DESCRIPCION	3 BARRIO ITURBIDE CABECERA	H B 2	01/01/2014
1	21	0 SIN DESCRIPCION	0 SIN DESCRIPCION	3 BARRIO ITURBIDE CABECERA	H B 2	01/01/2014
1	22	0 SIN DESCRIPCION	0 SIN DESCRIPCION	3 BARRIO ITURBIDE CABECERA	H B 2	01/01/2014
1	23	0 SIN DESCRIPCION	0 SIN DESCRIPCION	3 BARRIO ITURBIDE CABECERA	H B 2	01/01/2014
1	24	0 SIN DESCRIPCION	0 SIN DESCRIPCION	3 BARRIO ITURBIDE CABECERA	H B 2	01/01/2014
1	26	0 SIN DESCRIPCION	0 SIN DESCRIPCION	3 BARRIO ITURBIDE CABECERA	H B 2	01/01/2014
1	27	0 SIN DESCRIPCION	0 SIN DESCRIPCION	1 SAN ANDRES TIMILPAN	Q C 1	01/01/2014
1	28	0 SIN DESCRIPCION	0 SIN DESCRIPCION	1 SAN ANDRES TIMILPAN	H B 1	01/01/2014
1	29	0 SIN DESCRIPCION	0 SIN DESCRIPCION	1 SAN ANDRES TIMILPAN	H B 1	01/01/2014
1	30	0 SIN DESCRIPCION	0 SIN DESCRIPCION	2 BARRIO HIDALGO	H B 1	01/01/2014
1	31	0 SIN DESCRIPCION	0 SIN DESCRIPCION	45 B:OCAMPO ZARAGOZA	H A 1	01/01/2014
1	32	0 SIN DESCRIPCION	0 SIN DESCRIPCION	43 B. MORELOS EL CERRO	H A 1	01/01/2014
1	33	0 SIN DESCRIPCION	0 SIN DESCRIPCION	43 B. MORELOS EL CERRO	H A 1	01/01/2014
1	34	0 SIN DESCRIPCION	0 SIN DESCRIPCION	44 LAS CANOAS LA CRUZ	H A 1	01/01/2014
1	35	0 SIN DESCRIPCION	0 SIN DESCRIPCION	44 LAS CANOAS LA CRUZ	H A 1	01/01/2014
1	36	0 SIN DESCRIPCION	0 SIN DESCRIPCION	43 B. MORELOS EL CERRO	H A 1	01/01/2014
1	37	0 SIN DESCRIPCION	0 SIN DESCRIPCION	43 B. MORELOS EL CERRO	H A 1	01/01/2014
1	38	0 SIN DESCRIPCION	0 SIN DESCRIPCION	43 B. MORELOS EL CERRO	H A 1	01/01/2014
1	39	0 SIN DESCRIPCION	0 SIN DESCRIPCION	43 B. MORELOS EL CERRO	H A 1	01/01/2014
1	40	0 SIN DESCRIPCION	0 SIN DESCRIPCION	45 B:OCAMPO ZARAGOZA	H A 1	01/01/2014
1	41	0 SIN DESCRIPCION	0 SIN DESCRIPCION	2 BARRIO HIDALGO	H B 1	01/01/2014
1	42	0 SIN DESCRIPCION	0 SIN DESCRIPCION	45 B:OCAMPO ZARAGOZA	H A 1	01/01/2014
1	43	0 SIN DESCRIPCION	0 SIN DESCRIPCION	4 BO. ITURBIDE IXCAJA	H A 1	01/01/2014
1	44	0 SIN DESCRIPCION	0 SIN DESCRIPCION	4 BO. ITURBIDE IXCAJA	H B 1	01/01/2014
1	45	0 SIN DESCRIPCION	0 SIN DESCRIPCION	4 BO. ITURBIDE IXCAJA	H B 1	01/01/2014
1	46	0 SIN DESCRIPCION	0 SIN DESCRIPCION	4 BO. ITURBIDE IXCAJA	H B 1	01/01/2014

ZONA	MANZANA	LOCALIDAD	COLONIA	AREA HOMOGENEA	TIPOLOGIA USOCLACAT	FECHA CAPTURA
1	47	0 SIN DESCRIPCION	0 SIN DESCRIPCION	4 BO. ITURBIDE IXCAJA	H B 1	01/01/2014
1	48	0 SIN DESCRIPCION	0 SIN DESCRIPCION	4 BO. ITURBIDE IXCAJA	H B 1	01/01/2014
1	49	0 SIN DESCRIPCION	0 SIN DESCRIPCION	4 BO. ITURBIDE IXCAJA	H B 1	01/01/2014
1	50	0 SIN DESCRIPCION	0 SIN DESCRIPCION	4 BO. ITURBIDE IXCAJA	H B 1	01/01/2014
1	51	0 SIN DESCRIPCION	0 SIN DESCRIPCION	4 BO. ITURBIDE IXCAJA	H B 1	01/01/2014
1	52	0 SIN DESCRIPCION	0 SIN DESCRIPCION	4 BO. ITURBIDE IXCAJA	H B 1	01/01/2014
1	53	0 SIN DESCRIPCION	0 SIN DESCRIPCION	5 BARRIO MORELOS E HIDALGO	H B 1	01/01/2014
1	54	0 SIN DESCRIPCION	0 SIN DESCRIPCION	5 BARRIO MORELOS E HIDALGO	H B 1	01/01/2014
1	55	0 SIN DESCRIPCION	0 SIN DESCRIPCION	5 BARRIO MORELOS E HIDALGO	H B 1	01/01/2014
1	56	0 SIN DESCRIPCION	0 SIN DESCRIPCION	45 B:OCAMPO ZARAGOZA	H A 1	01/01/2014
1	57	0 SIN DESCRIPCION	0 SIN DESCRIPCION	45 B:OCAMPO ZARAGOZA	H A 1	01/01/2014
1	58	0 SIN DESCRIPCION	0 SIN DESCRIPCION	5 BARRIO MORELOS E HIDALGO	H B 1	01/01/2014
1	59	0 SIN DESCRIPCION	0 SIN DESCRIPCION	5 BARRIO MORELOS E HIDALGO	H B 1	01/01/2014
1	60	0 SIN DESCRIPCION	0 SIN DESCRIPCION	2 BARRIO HIDALGO	H A 1	01/01/2014
1	61	0 SIN DESCRIPCION	0 SIN DESCRIPCION	43 B. MORELOS EL CERRO	H A 1	01/01/2014
1	62	0 SIN DESCRIPCION	0 SIN DESCRIPCION	43 B. MORELOS EL CERRO	H A 1	01/01/2014
1	63	0 SIN DESCRIPCION	0 SIN DESCRIPCION	45 B:OCAMPO ZARAGOZA	H A 1	01/01/2014
1	64	0 SIN DESCRIPCION	0 SIN DESCRIPCION	45 B:OCAMPO ZARAGOZA	H A 1	01/01/2014
1	65	0 SIN DESCRIPCION	0 SIN DESCRIPCION	45 B:OCAMPO ZARAGOZA	H A 1	01/01/2014
1	66	0 SIN DESCRIPCION	0 SIN DESCRIPCION	45 B:OCAMPO ZARAGOZA	H A 1	01/01/2014
1	67	0 SIN DESCRIPCION	0 SIN DESCRIPCION	43 B. MORELOS EL CERRO	H A 1	01/01/2014
1	68	0 SIN DESCRIPCION	0 SIN DESCRIPCION	2 BARRIO HIDALGO	H A 1	01/01/2014
1	69	0 SIN DESCRIPCION	0 SIN DESCRIPCION	2 BARRIO HIDALGO	H B 1	01/01/2014
1	70	0 SIN DESCRIPCION	0 SIN DESCRIPCION	43 B. MORELOS EL CERRO	H A 1	01/01/2014
1	71	0 SIN DESCRIPCION	0 SIN DESCRIPCION	43 B. MORELOS EL CERRO	H A 1	01/01/2014
1	72	0 SIN DESCRIPCION	0 SIN DESCRIPCION	43 B. MORELOS EL CERRO	H A 1	01/01/2014
1	73	0 SIN DESCRIPCION	0 SIN DESCRIPCION	43 B. MORELOS EL CERRO	H A 1	01/01/2014
1	74	0 SIN DESCRIPCION	0 SIN DESCRIPCION	43 B. MORELOS EL CERRO	H A 1	01/01/2014
1	75	0 SIN DESCRIPCION	0 SIN DESCRIPCION	43 B. MORELOS EL CERRO	H A 1	01/01/2014
1	76	0 SIN DESCRIPCION	0 SIN DESCRIPCION	2 BARRIO HIDALGO	H B 1	01/01/2014
1	77	0 SIN DESCRIPCION	0 SIN DESCRIPCION	2 BARRIO HIDALGO	H B 1	01/01/2014
1	78	0 SIN DESCRIPCION	0 SIN DESCRIPCION	43 B. MORELOS EL CERRO	H A 1	01/01/2014
1	79	0 SIN DESCRIPCION	0 SIN DESCRIPCION	44 LAS CANOAS LA CRUZ	H A 1	01/01/2014
1	80	0 SIN DESCRIPCION	0 SIN DESCRIPCION	3 BARRIO ITURBIDE CABECERA	H B 1	01/01/2014
1	88	0 SIN DESCRIPCION	0 SIN DESCRIPCION	2 BARRIO HIDALGO	H B 1	01/01/2014
1	89	0 SIN DESCRIPCION	0 SIN DESCRIPCION	2 BARRIO HIDALGO	H B 1	01/01/2014
1	96	0 SIN DESCRIPCION	0 SIN DESCRIPCION	1 SAN ANDRES TIMILPAN	H B 1	01/01/2014
1	97	0 SIN DESCRIPCION	0 SIN DESCRIPCION	1 SAN ANDRES TIMILPAN	H B 1	01/01/2014
1	100	0 SIN DESCRIPCION	0 SIN DESCRIPCION	1 SAN ANDRES TIMILPAN	H B 1	01/01/2014
1	120	0 SIN DESCRIPCION	0 SIN DESCRIPCION	2 BARRIO HIDALGO	H B 1	01/01/2014
1	121	0 SIN DESCRIPCION	0 SIN DESCRIPCION	4 BO. ITURBIDE IXCAJA	H B 1	01/01/2014
1	122	0 SIN DESCRIPCION	0 SIN DESCRIPCION	1 SAN ANDRES TIMILPAN	H B 1	01/01/2014
2	1	0 SIN DESCRIPCION	0 SIN DESCRIPCION	30 SAN NICOLAS EL CERRO	H A 1	01/01/2014
2	2	0 SIN DESCRIPCION	0 SIN DESCRIPCION	9 POBLADO DE ZARAGOZA EJIDO	H B 1	01/01/2014
2	3	0 SIN DESCRIPCION	0 SIN DESCRIPCION	9 POBLADO DE ZARAGOZA EJIDO	H B 1	01/01/2014

SISTEMA DE GESTION CATASTRAL
CATALOGO DE MANZANAS

Rango de zonas

Rango de municipios 36

MUNICIPIO 036 TIMILPAN

ZONA	MANZANA	LOCALIDAD	COLONIA	AREA HOMOGENEA	TIPOLOGIA USOCLACAT	FECHA CAPTURA
2	4	0 SIN DESCRIPCION	0 SIN DESCRIPCION	9 POBLADO DE ZARAGOZA EJIDO	H B 1	01/01/2014
2	5	0 SIN DESCRIPCION	0 SIN DESCRIPCION	9 POBLADO DE ZARAGOZA EJIDO	H B 1	01/01/2014
2	6	0 SIN DESCRIPCION	0 SIN DESCRIPCION	9 POBLADO DE ZARAGOZA EJIDO	H B 1	01/01/2014
2	7	0 SIN DESCRIPCION	0 SIN DESCRIPCION	9 POBLADO DE ZARAGOZA EJIDO	Q C 1	01/01/2014
2	8	0 SIN DESCRIPCION	0 SIN DESCRIPCION	9 POBLADO DE ZARAGOZA EJIDO	H B 1	01/01/2014
2	9	0 SIN DESCRIPCION	0 SIN DESCRIPCION	9 POBLADO DE ZARAGOZA EJIDO	H B 1	01/01/2014
2	10	0 SIN DESCRIPCION	0 SIN DESCRIPCION	9 POBLADO DE ZARAGOZA EJIDO	H B 1	01/01/2014
2	11	0 SIN DESCRIPCION	0 SIN DESCRIPCION	9 POBLADO DE ZARAGOZA EJIDO	H B 1	01/01/2014
2	12	0 SIN DESCRIPCION	0 SIN DESCRIPCION	9 POBLADO DE ZARAGOZA EJIDO	H B 1	01/01/2014
2	13	0 SIN DESCRIPCION	0 SIN DESCRIPCION	9 POBLADO DE ZARAGOZA EJIDO	H B 1	01/01/2014
2	14	0 SIN DESCRIPCION	0 SIN DESCRIPCION	9 POBLADO DE ZARAGOZA EJIDO	H B 1	01/01/2014
2	15	0 SIN DESCRIPCION	0 SIN DESCRIPCION	9 POBLADO DE ZARAGOZA EJIDO	H B 1	01/01/2014
2	16	0 SIN DESCRIPCION	0 SIN DESCRIPCION	9 POBLADO DE ZARAGOZA EJIDO	H B 1	01/01/2014
2	17	0 SIN DESCRIPCION	0 SIN DESCRIPCION	9 POBLADO DE ZARAGOZA EJIDO	H B 1	01/01/2014
2	18	0 SIN DESCRIPCION	0 SIN DESCRIPCION	9 POBLADO DE ZARAGOZA EJIDO	H B 1	01/01/2014
2	19	0 SIN DESCRIPCION	0 SIN DESCRIPCION	9 POBLADO DE ZARAGOZA EJIDO	H B 1	01/01/2014
2	20	0 SIN DESCRIPCION	0 SIN DESCRIPCION	9 POBLADO DE ZARAGOZA EJIDO	H B 1	01/01/2014
2	21	0 SIN DESCRIPCION	0 SIN DESCRIPCION	9 POBLADO DE ZARAGOZA EJIDO	Q C 1	01/01/2014
2	22	0 SIN DESCRIPCION	0 SIN DESCRIPCION	9 POBLADO DE ZARAGOZA EJIDO	H B 1	01/01/2014
2	23	0 SIN DESCRIPCION	0 SIN DESCRIPCION	9 POBLADO DE ZARAGOZA EJIDO	H B 1	01/01/2014
2	24	0 SIN DESCRIPCION	0 SIN DESCRIPCION	9 POBLADO DE ZARAGOZA EJIDO	H B 1	01/01/2014
2	25	0 SIN DESCRIPCION	0 SIN DESCRIPCION	9 POBLADO DE ZARAGOZA EJIDO	H B 1	01/01/2014
2	26	0 SIN DESCRIPCION	0 SIN DESCRIPCION	9 POBLADO DE ZARAGOZA EJIDO	H B 1	01/01/2014
2	27	0 SIN DESCRIPCION	0 SIN DESCRIPCION	9 POBLADO DE ZARAGOZA EJIDO	Q C 1	01/01/2014
2	28	0 SIN DESCRIPCION	0 SIN DESCRIPCION	9 POBLADO DE ZARAGOZA EJIDO	H B 1	01/01/2014
2	29	0 SIN DESCRIPCION	0 SIN DESCRIPCION	9 POBLADO DE ZARAGOZA EJIDO	H B 1	01/01/2014
2	30	0 SIN DESCRIPCION	0 SIN DESCRIPCION	9 POBLADO DE ZARAGOZA EJIDO	H B 1	01/01/2014
2	31	0 SIN DESCRIPCION	0 SIN DESCRIPCION	9 POBLADO DE ZARAGOZA EJIDO	H B 1	01/01/2014
2	32	0 SIN DESCRIPCION	0 SIN DESCRIPCION	9 POBLADO DE ZARAGOZA EJIDO	H B 1	01/01/2014
2	33	0 SIN DESCRIPCION	0 SIN DESCRIPCION	9 POBLADO DE ZARAGOZA EJIDO	H B 1	01/01/2014
2	34	0 SIN DESCRIPCION	0 SIN DESCRIPCION	9 POBLADO DE ZARAGOZA EJIDO	H B 1	01/01/2014
2	35	0 SIN DESCRIPCION	0 SIN DESCRIPCION	9 POBLADO DE ZARAGOZA EJIDO	H B 1	01/01/2014
2	36	0 SIN DESCRIPCION	0 SIN DESCRIPCION	9 POBLADO DE ZARAGOZA EJIDO	H B 1	01/01/2014
2	37	0 SIN DESCRIPCION	0 SIN DESCRIPCION	9 POBLADO DE ZARAGOZA EJIDO	H B 1	01/01/2014
2	38	0 SIN DESCRIPCION	0 SIN DESCRIPCION	9 POBLADO DE ZARAGOZA EJIDO	H B 1	01/01/2014
2	39	0 SIN DESCRIPCION	0 SIN DESCRIPCION	9 POBLADO DE ZARAGOZA EJIDO	H B 1	01/01/2014
2	40	0 SIN DESCRIPCION	0 SIN DESCRIPCION	9 POBLADO DE ZARAGOZA EJIDO	H B 1	01/01/2014
2	41	0 SIN DESCRIPCION	0 SIN DESCRIPCION	9 POBLADO DE ZARAGOZA EJIDO	H B 1	01/01/2014
2	42	0 SIN DESCRIPCION	0 SIN DESCRIPCION	9 POBLADO DE ZARAGOZA EJIDO	H B 1	01/01/2014
2	43	0 SIN DESCRIPCION	0 SIN DESCRIPCION	30 SAN NICOLAS EL CERRO	H A 1	01/01/2014
2	44	0 SIN DESCRIPCION	0 SIN DESCRIPCION	30 SAN NICOLAS EL CERRO	H A 1	01/01/2014
2	45	0 SIN DESCRIPCION	0 SIN DESCRIPCION	30 SAN NICOLAS EL CERRO	H A 1	01/01/2014
2	46	0 SIN DESCRIPCION	0 SIN DESCRIPCION	30 SAN NICOLAS EL CERRO	H A 1	01/01/2014
2	47	0 SIN DESCRIPCION	0 SIN DESCRIPCION	30 SAN NICOLAS EL CERRO	H A 1	01/01/2014
2	48	0 SIN DESCRIPCION	0 SIN DESCRIPCION	30 SAN NICOLAS EL CERRO	H A 1	01/01/2014

Rango de zonas

Rango de municipios 36
MUNICIPIO 036 TIMILPAN

ZONA	MANZANA	LOCALIDAD	COLONIA	AREA HOMOGENEA	TIPOLOGIA	USOCLACAT	FECHA CAPTURA
2	49	0 SIN DESCRIPCION	0 SIN DESCRIPCION	30 SAN NICOLAS EL CERRO	H A 1	H A 1	01/01/2014
2	50	0 SIN DESCRIPCION	0 SIN DESCRIPCION	30 SAN NICOLAS EL CERRO	H A 1	H A 1	01/01/2014
2	51	0 SIN DESCRIPCION	0 SIN DESCRIPCION	26 ZARAGOZA EJIDO	H A 1	H A 1	01/01/2014
2	52	0 SIN DESCRIPCION	0 SIN DESCRIPCION	58 CERRO DE SAN NICOLAS	H A 1	H A 1	01/01/2014
2	53	0 SIN DESCRIPCION	0 SIN DESCRIPCION	9 POBLADO DE ZARAGOZA EJIDO	H A 1	H A 1	01/01/2014
2	54	0 SIN DESCRIPCION	0 SIN DESCRIPCION	26 ZARAGOZA EJIDO	H A 1	H A 1	01/01/2014
2	55	0 SIN DESCRIPCION	0 SIN DESCRIPCION	9 POBLADO DE ZARAGOZA EJIDO	H A 1	H A 1	01/01/2014
2	56	0 SIN DESCRIPCION	0 SIN DESCRIPCION	26 ZARAGOZA EJIDO	H A 1	H A 1	01/01/2014
2	57	0 SIN DESCRIPCION	0 SIN DESCRIPCION	29 B. CAMPESINA P.P.	H A 1	H A 1	01/01/2014
2	58	0 SIN DESCRIPCION	0 SIN DESCRIPCION	28 BARRIO ITURBIDE ZARAGOZA	H A 1	H A 1	01/01/2014
2	59	0 SIN DESCRIPCION	0 SIN DESCRIPCION	25 LOMAS DE EMILIANO ZAPATA	H A 1	H A 1	01/01/2014
2	60	0 SIN DESCRIPCION	0 SIN DESCRIPCION	29 B. CAMPESINA P.P.	H A 1	H A 1	01/01/2014
2	61	0 SIN DESCRIPCION	0 SIN DESCRIPCION	27 B. ITURBIDE LA CAMPESINA	H A 1	H A 1	01/01/2014
2	62	0 SIN DESCRIPCION	0 SIN DESCRIPCION	27 B. ITURBIDE LA CAMPESINA	H A 1	H A 1	01/01/2014
2	63	0 SIN DESCRIPCION	0 SIN DESCRIPCION	27 B. ITURBIDE LA CAMPESINA	H A 1	H A 1	01/01/2014
2	64	0 SIN DESCRIPCION	0 SIN DESCRIPCION	26 ZARAGOZA EJIDO	H A 1	H A 1	01/01/2014
2	65	0 SIN DESCRIPCION	0 SIN DESCRIPCION	9 POBLADO DE ZARAGOZA EJIDO	H A 1	H A 1	01/01/2014
2	66	0 SIN DESCRIPCION	0 SIN DESCRIPCION	28 BARRIO ITURBIDE ZARAGOZA	H A 1	H A 1	01/01/2014
2	67	0 SIN DESCRIPCION	0 SIN DESCRIPCION	27 B. ITURBIDE LA CAMPESINA	H A 1	H A 1	01/01/2014
2	68	0 SIN DESCRIPCION	0 SIN DESCRIPCION	26 ZARAGOZA EJIDO	H A 1	H A 1	01/01/2014
2	69	0 SIN DESCRIPCION	0 SIN DESCRIPCION	28 BARRIO ITURBIDE ZARAGOZA	H A 1	H A 1	01/01/2014
2	70	0 SIN DESCRIPCION	0 SIN DESCRIPCION	27 B. ITURBIDE LA CAMPESINA	H A 1	H A 1	01/01/2014
2	71	0 SIN DESCRIPCION	0 SIN DESCRIPCION	25 LOMAS DE EMILIANO ZAPATA	H A 1	H A 1	01/01/2014
2	72	0 SIN DESCRIPCION	0 SIN DESCRIPCION	28 BARRIO ITURBIDE ZARAGOZA	H A 1	H A 1	01/01/2014
2	73	0 SIN DESCRIPCION	0 SIN DESCRIPCION	25 LOMAS DE EMILIANO ZAPATA	H A 1	H A 1	01/01/2014
2	74	0 SIN DESCRIPCION	0 SIN DESCRIPCION	25 LOMAS DE EMILIANO ZAPATA	H A 1	H A 1	01/01/2014
2	75	0 SIN DESCRIPCION	0 SIN DESCRIPCION	28 BARRIO ITURBIDE ZARAGOZA	H A 1	H A 1	01/01/2014
2	76	0 SIN DESCRIPCION	0 SIN DESCRIPCION	25 LOMAS DE EMILIANO ZAPATA	H A 1	H A 1	01/01/2014
2	77	0 SIN DESCRIPCION	0 SIN DESCRIPCION	25 LOMAS DE EMILIANO ZAPATA	H A 1	H A 1	01/01/2014
2	78	0 SIN DESCRIPCION	0 SIN DESCRIPCION	25 LOMAS DE EMILIANO ZAPATA	H A 1	H A 1	01/01/2014
2	79	0 SIN DESCRIPCION	0 SIN DESCRIPCION	25 LOMAS DE EMILIANO ZAPATA	H A 1	H A 1	01/01/2014
2	80	0 SIN DESCRIPCION	0 SIN DESCRIPCION	25 LOMAS DE EMILIANO ZAPATA	H A 1	H A 1	01/01/2014
2	81	0 SIN DESCRIPCION	0 SIN DESCRIPCION	25 LOMAS DE EMILIANO ZAPATA	H A 1	H A 1	01/01/2014
2	82	0 SIN DESCRIPCION	0 SIN DESCRIPCION	26 ZARAGOZA EJIDO	H A 1	H A 1	01/01/2014
2	83	0 SIN DESCRIPCION	0 SIN DESCRIPCION	29 B. CAMPESINA P.P.	H A 1	H A 1	01/01/2014
2	84	0 SIN DESCRIPCION	0 SIN DESCRIPCION	9 POBLADO DE ZARAGOZA EJIDO	H B 1	H B 1	01/01/2014
3	1	0 SIN DESCRIPCION	0 SIN DESCRIPCION	5 BARRIO MORELOS E HIDALGO	H B 1	H B 1	01/01/2014
3	2	0 SIN DESCRIPCION	0 SIN DESCRIPCION	5 BARRIO MORELOS E HIDALGO	H B 1	H B 1	01/01/2014
3	3	0 SIN DESCRIPCION	0 SIN DESCRIPCION	5 BARRIO MORELOS E HIDALGO	H B 1	H B 1	01/01/2014
3	4	0 SIN DESCRIPCION	0 SIN DESCRIPCION	5 BARRIO MORELOS E HIDALGO	H B 1	H B 1	01/01/2014
3	5	0 SIN DESCRIPCION	0 SIN DESCRIPCION	5 BARRIO MORELOS E HIDALGO	H B 1	H B 1	01/01/2014
3	6	0 SIN DESCRIPCION	0 SIN DESCRIPCION	5 BARRIO MORELOS E HIDALGO	H B 1	H B 1	01/01/2014
3	7	0 SIN DESCRIPCION	0 SIN DESCRIPCION	5 BARRIO MORELOS E HIDALGO	H B 1	H B 1	01/01/2014
3	8	0 SIN DESCRIPCION	0 SIN DESCRIPCION	5 BARRIO MORELOS E HIDALGO	H B 1	H B 1	01/01/2014
3	9	0 SIN DESCRIPCION	0 SIN DESCRIPCION	5 BARRIO MORELOS E HIDALGO	H B 1	H B 1	01/01/2014

ZONA	MANZANA	LOCALIDAD	COLONIA	AREA HOMOGENEA	TIPOLOGIA	FECHA
					USOCLACAT	CAPTURA
3	10	0 SIN DESCRIPCION	0 SIN DESCRIPCION	5 BARRIO MORELOS E HIDALGO	H B 1	01/01/2014
3	11	0 SIN DESCRIPCION	0 SIN DESCRIPCION	5 BARRIO MORELOS E HIDALGO	H B 1	01/01/2014
3	12	0 SIN DESCRIPCION	0 SIN DESCRIPCION	5 BARRIO MORELOS E HIDALGO	H B 1	01/01/2014
3	13	0 SIN DESCRIPCION	0 SIN DESCRIPCION	5 BARRIO MORELOS E HIDALGO	H B 1	01/01/2014
3	14	0 SIN DESCRIPCION	0 SIN DESCRIPCION	5 BARRIO MORELOS E HIDALGO	H B 1	01/01/2014
3	15	0 SIN DESCRIPCION	0 SIN DESCRIPCION	5 BARRIO MORELOS E HIDALGO	H B 1	01/01/2014
3	16	0 SIN DESCRIPCION	0 SIN DESCRIPCION	33 BARRIO MORELOS	H A 1	01/01/2014
3	17	0 SIN DESCRIPCION	0 SIN DESCRIPCION	33 BARRIO MORELOS	H A 1	01/01/2014
3	18	0 SIN DESCRIPCION	0 SIN DESCRIPCION	33 BARRIO MORELOS	H B 1	01/01/2014
3	19	0 SIN DESCRIPCION	0 SIN DESCRIPCION	33 BARRIO MORELOS	H B 1	01/01/2014
3	21	0 SIN DESCRIPCION	0 SIN DESCRIPCION	33 BARRIO MORELOS	H B 1	01/01/2014
3	22	0 SIN DESCRIPCION	0 SIN DESCRIPCION	33 BARRIO MORELOS	H B 1	01/01/2014
3	23	0 SIN DESCRIPCION	0 SIN DESCRIPCION	33 BARRIO MORELOS	H B 1	01/01/2014
3	24	0 SIN DESCRIPCION	0 SIN DESCRIPCION	33 BARRIO MORELOS	H A 1	01/01/2014
3	25	0 SIN DESCRIPCION	0 SIN DESCRIPCION	33 BARRIO MORELOS	H A 1	01/01/2014
3	26	0 SIN DESCRIPCION	0 SIN DESCRIPCION	32 EL PALMITO EJIDO	H A 1	01/01/2014
3	27	0 SIN DESCRIPCION	0 SIN DESCRIPCION	32 EL PALMITO EJIDO	H A 1	01/01/2014
3	30	0 SIN DESCRIPCION	0 SIN DESCRIPCION	32 EL PALMITO EJIDO	H B 1	01/01/2014
3	31	0 SIN DESCRIPCION	0 SIN DESCRIPCION	31 EL PALMITO CHAPALA	H A 1	01/01/2014
3	32	0 SIN DESCRIPCION	0 SIN DESCRIPCION	31 EL PALMITO CHAPALA	H A 1	01/01/2014
3	33	0 SIN DESCRIPCION	0 SIN DESCRIPCION	31 EL PALMITO CHAPALA	H A 1	01/01/2014
3	55	0 SIN DESCRIPCION	0 SIN DESCRIPCION	25 LOMAS DE EMILIANO ZAPATA	H A 1	01/01/2014
3	101	0 SIN DESCRIPCION	0 SIN DESCRIPCION	33 BARRIO MORELOS	H A 1	01/01/2014
4	1	0 SIN DESCRIPCION	0 SIN DESCRIPCION	13 SAN ANTONIO YONDEJE PERIFERIA	H B 1	01/01/2014
4	2	0 SIN DESCRIPCION	0 SIN DESCRIPCION	12 SAN ANTONIO YONDEJE	H B 1	01/01/2014
4	3	0 SIN DESCRIPCION	0 SIN DESCRIPCION	13 SAN ANTONIO YONDEJE PERIFERIA	H B 1	01/01/2014
4	4	0 SIN DESCRIPCION	0 SIN DESCRIPCION	13 SAN ANTONIO YONDEJE PERIFERIA	H B 1	01/01/2014
4	5	0 SIN DESCRIPCION	0 SIN DESCRIPCION	13 SAN ANTONIO YONDEJE PERIFERIA	H B 1	01/01/2014
4	6	0 SIN DESCRIPCION	0 SIN DESCRIPCION	13 SAN ANTONIO YONDEJE PERIFERIA	H B 1	01/01/2014
4	7	0 SIN DESCRIPCION	0 SIN DESCRIPCION	13 SAN ANTONIO YONDEJE PERIFERIA	H B 1	01/01/2014
4	8	0 SIN DESCRIPCION	0 SIN DESCRIPCION	12 SAN ANTONIO YONDEJE	H B 1	01/01/2014
4	9	0 SIN DESCRIPCION	0 SIN DESCRIPCION	12 SAN ANTONIO YONDEJE	H B 1	01/01/2014
4	10	0 SIN DESCRIPCION	0 SIN DESCRIPCION	12 SAN ANTONIO YONDEJE	H B 1	01/01/2014
4	11	0 SIN DESCRIPCION	0 SIN DESCRIPCION	13 SAN ANTONIO YONDEJE PERIFERIA	H B 1	01/01/2014
4	12	0 SIN DESCRIPCION	0 SIN DESCRIPCION	13 SAN ANTONIO YONDEJE PERIFERIA	H B 1	01/01/2014
4	13	0 SIN DESCRIPCION	0 SIN DESCRIPCION	13 SAN ANTONIO YONDEJE PERIFERIA	H B 1	01/01/2014
4	14	0 SIN DESCRIPCION	0 SIN DESCRIPCION	13 SAN ANTONIO YONDEJE PERIFERIA	H B 1	01/01/2014
4	15	0 SIN DESCRIPCION	0 SIN DESCRIPCION	13 SAN ANTONIO YONDEJE PERIFERIA	H B 1	01/01/2014
4	16	0 SIN DESCRIPCION	0 SIN DESCRIPCION	13 SAN ANTONIO YONDEJE PERIFERIA	H B 1	01/01/2014
4	17	0 SIN DESCRIPCION	0 SIN DESCRIPCION	12 SAN ANTONIO YONDEJE	H B 1	01/01/2014
4	18	0 SIN DESCRIPCION	0 SIN DESCRIPCION	12 SAN ANTONIO YONDEJE	H B 1	01/01/2014
4	19	0 SIN DESCRIPCION	0 SIN DESCRIPCION	13 SAN ANTONIO YONDEJE PERIFERIA	H B 1	01/01/2014
4	20	0 SIN DESCRIPCION	0 SIN DESCRIPCION	12 SAN ANTONIO YONDEJE	H B 1	01/01/2014
4	21	0 SIN DESCRIPCION	0 SIN DESCRIPCION	12 SAN ANTONIO YONDEJE	H B 1	01/01/2014
4	22	0 SIN DESCRIPCION	0 SIN DESCRIPCION	13 SAN ANTONIO YONDEJE PERIFERIA	H B 1	01/01/2014

ZONA	MANZANA	LOCALIDAD	COLONIA	AREA HOMOGENEA	TIPOLOGIA		FECHA	
					USO	CAT		
4	23	0 SIN DESCRIPCION	0 SIN DESCRIPCION	12 SAN ANTONIO YONDEJE	H	B	1	01/01/2014
4	27	0 SIN DESCRIPCION	0 SIN DESCRIPCION	42 DENXI ,MINA VIEJA	H	B	1	01/01/2014
4	28	0 SIN DESCRIPCION	0 SIN DESCRIPCION	37 SAN ANTONIO YONDEJE MAXDA SECC	H	A	1	01/01/2014
4	29	0 SIN DESCRIPCION	0 SIN DESCRIPCION	37 SAN ANTONIO YONDEJE MAXDA SECC	H	B	1	01/01/2014
4	30	0 SIN DESCRIPCION	0 SIN DESCRIPCION	57 AGUA BENDITA SEGUNDA MANZANA	H	A	1	01/01/2014
4	31	0 SIN DESCRIPCION	0 SIN DESCRIPCION	35 AGUA BENDITA TERCERA MANZANA	H	A	1	01/01/2014
4	32	0 SIN DESCRIPCION	0 SIN DESCRIPCION	36 EJIDO SAN ANTONIO YONDEJE	H	A	1	01/01/2014
4	34	0 SIN DESCRIPCION	0 SIN DESCRIPCION	36 EJIDO SAN ANTONIO YONDEJE	H	A	1	01/01/2014
4	35	0 SIN DESCRIPCION	0 SIN DESCRIPCION	56 CERRO AGUA BENDITA	H	B	1	01/01/2014
4	36	0 SIN DESCRIPCION	0 SIN DESCRIPCION	57 AGUA BENDITA SEGUNDA MANZANA	H	A	1	01/01/2014
4	37	0 SIN DESCRIPCION	0 SIN DESCRIPCION	54 AGUA BENDITA CUARTA MANZANA	H	A	1	01/01/2014
5	1	0 SIN DESCRIPCION	0 SIN DESCRIPCION	6 SANTIAGUITO MAXDA	Q	C	1	01/01/2014
5	2	0 SIN DESCRIPCION	0 SIN DESCRIPCION	6 SANTIAGUITO MAXDA	H	B	1	01/01/2014
5	3	0 SIN DESCRIPCION	0 SIN DESCRIPCION	6 SANTIAGUITO MAXDA	H	A	1	01/01/2014
5	4	0 SIN DESCRIPCION	0 SIN DESCRIPCION	6 SANTIAGUITO MAXDA	H	B	1	01/01/2014
5	5	0 SIN DESCRIPCION	0 SIN DESCRIPCION	6 SANTIAGUITO MAXDA	H	B	1	01/01/2014
5	6	0 SIN DESCRIPCION	0 SIN DESCRIPCION	6 SANTIAGUITO MAXDA	H	B	1	01/01/2014
5	7	0 SIN DESCRIPCION	0 SIN DESCRIPCION	6 SANTIAGUITO MAXDA	H	B	1	01/01/2014
5	8	0 SIN DESCRIPCION	0 SIN DESCRIPCION	10 SANTIAGUITO MAXDA CENTRO	H	B	1	01/01/2014
5	9	0 SIN DESCRIPCION	0 SIN DESCRIPCION	10 SANTIAGUITO MAXDA CENTRO	H	B	1	01/01/2014
5	10	0 SIN DESCRIPCION	0 SIN DESCRIPCION	10 SANTIAGUITO MAXDA CENTRO	H	B	1	01/01/2014
5	11	0 SIN DESCRIPCION	0 SIN DESCRIPCION	10 SANTIAGUITO MAXDA CENTRO	H	B	1	01/01/2014
5	12	0 SIN DESCRIPCION	0 SIN DESCRIPCION	10 SANTIAGUITO MAXDA CENTRO	H	B	1	01/01/2014
5	13	0 SIN DESCRIPCION	0 SIN DESCRIPCION	10 SANTIAGUITO MAXDA CENTRO	H	B	1	01/01/2014
5	14	0 SIN DESCRIPCION	0 SIN DESCRIPCION	10 SANTIAGUITO MAXDA CENTRO	H	B	1	01/01/2014
5	15	0 SIN DESCRIPCION	0 SIN DESCRIPCION	10 SANTIAGUITO MAXDA CENTRO	H	B	1	01/01/2014
5	16	0 SIN DESCRIPCION	0 SIN DESCRIPCION	10 SANTIAGUITO MAXDA CENTRO	H	B	1	01/01/2014
5	17	0 SIN DESCRIPCION	0 SIN DESCRIPCION	10 SANTIAGUITO MAXDA CENTRO	H	B	1	01/01/2014
5	18	0 SIN DESCRIPCION	0 SIN DESCRIPCION	10 SANTIAGUITO MAXDA CENTRO	H	B	1	01/01/2014
5	19	0 SIN DESCRIPCION	0 SIN DESCRIPCION	10 SANTIAGUITO MAXDA CENTRO	H	B	1	01/01/2014
5	20	0 SIN DESCRIPCION	0 SIN DESCRIPCION	10 SANTIAGUITO MAXDA CENTRO	H	B	1	01/01/2014
5	21	0 SIN DESCRIPCION	0 SIN DESCRIPCION	10 SANTIAGUITO MAXDA CENTRO	H	B	1	01/01/2014
5	22	0 SIN DESCRIPCION	0 SIN DESCRIPCION	10 SANTIAGUITO MAXDA CENTRO	H	B	1	01/01/2014
5	23	0 SIN DESCRIPCION	0 SIN DESCRIPCION	10 SANTIAGUITO MAXDA CENTRO	H	B	1	01/01/2014
5	24	0 SIN DESCRIPCION	0 SIN DESCRIPCION	10 SANTIAGUITO MAXDA CENTRO	H	B	1	01/01/2014
5	25	0 SIN DESCRIPCION	0 SIN DESCRIPCION	10 SANTIAGUITO MAXDA CENTRO	H	B	1	01/01/2014
5	26	0 SIN DESCRIPCION	0 SIN DESCRIPCION	10 SANTIAGUITO MAXDA CENTRO	H	B	1	01/01/2014
5	27	0 SIN DESCRIPCION	0 SIN DESCRIPCION	10 SANTIAGUITO MAXDA CENTRO	H	B	1	01/01/2014
5	28	0 SIN DESCRIPCION	0 SIN DESCRIPCION	10 SANTIAGUITO MAXDA CENTRO	H	B	1	01/01/2014
5	29	0 SIN DESCRIPCION	0 SIN DESCRIPCION	10 SANTIAGUITO MAXDA CENTRO	H	B	1	01/01/2014
5	30	0 SIN DESCRIPCION	0 SIN DESCRIPCION	10 SANTIAGUITO MAXDA CENTRO	H	B	1	01/01/2014
5	31	0 SIN DESCRIPCION	0 SIN DESCRIPCION	10 SANTIAGUITO MAXDA CENTRO	H	B	1	01/01/2014
5	32	0 SIN DESCRIPCION	0 SIN DESCRIPCION	10 SANTIAGUITO MAXDA CENTRO	H	B	1	01/01/2014
5	33	0 SIN DESCRIPCION	0 SIN DESCRIPCION	10 SANTIAGUITO MAXDA CENTRO	H	B	1	01/01/2014
5	34	0 SIN DESCRIPCION	0 SIN DESCRIPCION	10 SANTIAGUITO MAXDA CENTRO	H	B	1	01/01/2014

Rango de zonas

Rango de municipios 36
MUNICIPIO 036 TIMILPAN

ZONA	MANZANA	LOCALIDAD	COLONIA	AREA HOMOGENEA	TIPOLOGIA USOCLACAT	FECHA CAPTURA
5	35	0 SIN DESCRIPCION	0 SIN DESCRIPCION	10 SANTIAGUITO MAXDA CENTRO	H B 1	01/01/2014
5	36	0 SIN DESCRIPCION	0 SIN DESCRIPCION	10 SANTIAGUITO MAXDA CENTRO	H B 1	01/01/2014
5	37	0 SIN DESCRIPCION	0 SIN DESCRIPCION	10 SANTIAGUITO MAXDA CENTRO	H B 1	01/01/2014
5	38	0 SIN DESCRIPCION	0 SIN DESCRIPCION	10 SANTIAGUITO MAXDA CENTRO	H B 1	01/01/2014
5	39	0 SIN DESCRIPCION	0 SIN DESCRIPCION	10 SANTIAGUITO MAXDA CENTRO	H B 1	01/01/2014
5	40	0 SIN DESCRIPCION	0 SIN DESCRIPCION	10 SANTIAGUITO MAXDA CENTRO	H B 1	01/01/2014
5	41	0 SIN DESCRIPCION	0 SIN DESCRIPCION	10 SANTIAGUITO MAXDA CENTRO	H B 1	01/01/2014
5	42	0 SIN DESCRIPCION	0 SIN DESCRIPCION	10 SANTIAGUITO MAXDA CENTRO	H B 1	01/01/2014
5	43	0 SIN DESCRIPCION	0 SIN DESCRIPCION	10 SANTIAGUITO MAXDA CENTRO	H B 1	01/01/2014
5	44	0 SIN DESCRIPCION	0 SIN DESCRIPCION	10 SANTIAGUITO MAXDA CENTRO	H B 1	01/01/2014
5	45	0 SIN DESCRIPCION	0 SIN DESCRIPCION	10 SANTIAGUITO MAXDA CENTRO	H B 1	01/01/2014
5	46	0 SIN DESCRIPCION	0 SIN DESCRIPCION	10 SANTIAGUITO MAXDA EJIDO	H B 1	01/01/2014
5	47	0 SIN DESCRIPCION	0 SIN DESCRIPCION	11 SANTIAGUITO MAXDA EJIDO	H B 1	01/01/2014
5	48	0 SIN DESCRIPCION	0 SIN DESCRIPCION	11 SANTIAGUITO MAXDA EJIDO	H B 1	01/01/2014
5	49	0 SIN DESCRIPCION	0 SIN DESCRIPCION	11 SANTIAGUITO MAXDA EJIDO	H B 1	01/01/2014
5	50	0 SIN DESCRIPCION	0 SIN DESCRIPCION	11 SANTIAGUITO MAXDA EJIDO	H B 1	01/01/2014
5	51	0 SIN DESCRIPCION	0 SIN DESCRIPCION	11 SANTIAGUITO MAXDA EJIDO	H B 1	01/01/2014
5	52	0 SIN DESCRIPCION	0 SIN DESCRIPCION	11 SANTIAGUITO MAXDA EJIDO	H B 1	01/01/2014
5	53	0 SIN DESCRIPCION	0 SIN DESCRIPCION	11 SANTIAGUITO MAXDA EJIDO	H B 1	01/01/2014
5	54	0 SIN DESCRIPCION	0 SIN DESCRIPCION	11 SANTIAGUITO MAXDA EJIDO	H B 1	01/01/2014
5	55	0 SIN DESCRIPCION	0 SIN DESCRIPCION	11 SANTIAGUITO MAXDA EJIDO	H B 1	01/01/2014
5	56	0 SIN DESCRIPCION	0 SIN DESCRIPCION	11 SANTIAGUITO MAXDA EJIDO	H B 1	01/01/2014
5	57	0 SIN DESCRIPCION	0 SIN DESCRIPCION	11 SANTIAGUITO MAXDA EJIDO	H B 1	01/01/2014
5	58	0 SIN DESCRIPCION	0 SIN DESCRIPCION	11 SANTIAGUITO MAXDA EJIDO	H B 1	01/01/2014
5	59	0 SIN DESCRIPCION	0 SIN DESCRIPCION	12 SAN ANTONIO YONDEJE	H A 1	01/01/2014
5	60	0 SIN DESCRIPCION	0 SIN DESCRIPCION	42 DENXI ,MINA VIEJA	H A 1	01/01/2014
5	61	0 SIN DESCRIPCION	0 SIN DESCRIPCION	41 SANTIAGO MAXDA P.P. B. QUINTO	H A 1	01/01/2014
5	62	0 SIN DESCRIPCION	0 SIN DESCRIPCION	41 SANTIAGO MAXDA P.P. B. QUINTO	H A 1	01/01/2014
5	63	0 SIN DESCRIPCION	0 SIN DESCRIPCION	41 SANTIAGO MAXDA P.P. B. QUINTO	H A 1	01/01/2014
5	64	0 SIN DESCRIPCION	0 SIN DESCRIPCION	59 SAN ANTONIO YONDEJE MAXDA SECC	H B 1	01/01/2014
5	65	0 SIN DESCRIPCION	0 SIN DESCRIPCION	10 SANTIAGUITO MAXDA CENTRO	H A 1	01/01/2014
5	66	0 SIN DESCRIPCION	0 SIN DESCRIPCION	38 PARQUE EL OCOTAL	H A 1	01/01/2014
5	67	0 SIN DESCRIPCION	0 SIN DESCRIPCION	39 PARQUE EL RINCONCITO	H A 1	01/01/2014
5	68	0 SIN DESCRIPCION	0 SIN DESCRIPCION	40 CERRO DE SANTIAGUITO MAXDA	H A 1	01/01/2014
5	69	0 SIN DESCRIPCION	0 SIN DESCRIPCION	40 CERRO DE SANTIAGUITO MAXDA	H A 1	01/01/2014
5	70	0 SIN DESCRIPCION	0 SIN DESCRIPCION	15 SANTUARIO DE AGUA EL AZAFRAN	H A 1	01/01/2014
6	1	0 SIN DESCRIPCION	0 SIN DESCRIPCION	15 SANTUARIO DE AGUA EL AZAFRAN	H A 1	01/01/2014
6	2	0 SIN DESCRIPCION	0 SIN DESCRIPCION	16 SANTUARIO DEL AGUA SECC.II	H A 1	01/01/2014
6	3	0 SIN DESCRIPCION	0 SIN DESCRIPCION	16 SANTUARIO DEL AGUA SECC.II	H A 1	01/01/2014
6	4	0 SIN DESCRIPCION	0 SIN DESCRIPCION	17 HUAPANGO EJIDO	H A 1	01/01/2014
6	6	0 SIN DESCRIPCION	0 SIN DESCRIPCION	17 HUAPANGO EJIDO	H A 1	01/01/2014
6	7	0 SIN DESCRIPCION	0 SIN DESCRIPCION	18 HUAPANGO EJIDO CENTRO	H A 1	01/01/2014
6	8	0 SIN DESCRIPCION	0 SIN DESCRIPCION	18 HUAPANGO EJIDO CENTRO	H A 1	01/01/2014
6	9	0 SIN DESCRIPCION	0 SIN DESCRIPCION	18 HUAPANGO EJIDO CENTRO	H A 1	01/01/2014
6	10	0 SIN DESCRIPCION	0 SIN DESCRIPCION	18 HUAPANGO EJIDO CENTRO	H A 1	01/01/2014

SISTEMA DE GESTION CATASTRAL
 CATALOGO DE MANZANAS

GC20116b

Rango de municipios 36
 MUNICIPIO 036 TIMILPAN

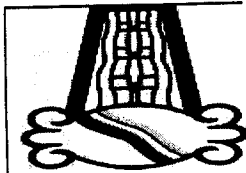
Rango de zonas

ZONA	MANZANA	LOCALIDAD	COLONIA	AREA HOMOGENEA	TIPOLOGIA USOCLACAT	FECHA CAPTURA
6	11	0 SIN DESCRIPCION	0 SIN DESCRIPCION	18 HUAPANGO EJIDO CENTRO	H A 1	01/01/2014
6	12	0 SIN DESCRIPCION	0 SIN DESCRIPCION	17 HUAPANGO EJIDO	H A 1	01/01/2014
6	13	0 SIN DESCRIPCION	0 SIN DESCRIPCION	17 HUAPANGO EJIDO	H A 1	01/01/2014
6	14	0 SIN DESCRIPCION	0 SIN DESCRIPCION	17 HUAPANGO EJIDO	H A 1	01/01/2014
6	15	0 SIN DESCRIPCION	0 SIN DESCRIPCION	17 HUAPANGO EJIDO	H A 1	01/01/2014
6	16	0 SIN DESCRIPCION	0 SIN DESCRIPCION	17 HUAPANGO EJIDO	H A 1	01/01/2014
6	17	0 SIN DESCRIPCION	0 SIN DESCRIPCION	17 HUAPANGO EJIDO	H A 1	01/01/2014
6	18	0 SIN DESCRIPCION	0 SIN DESCRIPCION	19 LAS ARENAS EJIDO TIMILPAN	H A 1	01/01/2014
6	19	0 SIN DESCRIPCION	0 SIN DESCRIPCION	19 LAS ARENAS EJIDO TIMILPAN	H A 1	01/01/2014
6	20	0 SIN DESCRIPCION	0 SIN DESCRIPCION	20 SN JUANICO SEC II EJIDO DE TIM	H A 1	01/01/2014
6	21	0 SIN DESCRIPCION	0 SIN DESCRIPCION	21 EJIDO TIMILPAN	H A 1	01/01/2014
6	22	0 SIN DESCRIPCION	0 SIN DESCRIPCION	22 SN JUANICO SEC I EJ. TIMILPAN	H A 1	01/01/2014
6	23	0 SIN DESCRIPCION	0 SIN DESCRIPCION	22 SN JUANICO SEC I EJ. TIMILPAN	H A 1	01/01/2014
6	24	0 SIN DESCRIPCION	0 SIN DESCRIPCION	9 POBLADO DE ZARAGOZA EJIDO	H A 1	01/01/2014
6	25	0 SIN DESCRIPCION	0 SIN DESCRIPCION	9 POBLADO DE ZARAGOZA EJIDO	H A 1	01/01/2014
6	26	0 SIN DESCRIPCION	0 SIN DESCRIPCION	23 LAGUNA DE HUAPANGO SECC. I	H A 1	01/01/2014
6	27	0 SIN DESCRIPCION	0 SIN DESCRIPCION	23 LAGUNA DE HUAPANGO SECC. I	H A 1	01/01/2014
6	28	0 SIN DESCRIPCION	0 SIN DESCRIPCION	24 CAMINO A LAS LOMAS (TIUPA)	H A 1	01/01/2014
6	29	0 SIN DESCRIPCION	0 SIN DESCRIPCION	24 CAMINO A LAS LOMAS (TIUPA)	H A 1	01/01/2014
6	30	0 SIN DESCRIPCION	0 SIN DESCRIPCION	14 SANTUARIO DE AGUA	H B 1	01/01/2014
6	45	0 SIN DESCRIPCION	0 SIN DESCRIPCION	46 EL PALMITO	H A 1	01/01/2014
7	9	0 SIN DESCRIPCION	0 SIN DESCRIPCION	46 EL PALMITO	H A 1	01/01/2014
7	10	0 SIN DESCRIPCION	0 SIN DESCRIPCION	46 EL PALMITO	H A 1	01/01/2014
7	11	0 SIN DESCRIPCION	0 SIN DESCRIPCION	46 EL PALMITO	H B 1	01/01/2014
7	12	0 SIN DESCRIPCION	0 SIN DESCRIPCION	46 EL PALMITO	H B 1	01/01/2014
7	13	0 SIN DESCRIPCION	0 SIN DESCRIPCION	46 EL PALMITO	H A 1	01/01/2014
7	14	0 SIN DESCRIPCION	0 SIN DESCRIPCION	46 EL PALMITO	H A 1	01/01/2014
7	15	0 SIN DESCRIPCION	0 SIN DESCRIPCION	46 EL PALMITO	H A 1	01/01/2014
7	16	0 SIN DESCRIPCION	0 SIN DESCRIPCION	46 EL PALMITO	H A 1	01/01/2014
7	17	0 SIN DESCRIPCION	0 SIN DESCRIPCION	8 RINCON DE BUCIO EJIDO PRIMERA	Q C 1	01/01/2014
8	1	0 SIN DESCRIPCION	0 SIN DESCRIPCION	8 RINCON DE BUCIO EJIDO PRIMERA	H B 1	01/01/2014
8	2	0 SIN DESCRIPCION	0 SIN DESCRIPCION	8 RINCON DE BUCIO EJIDO PRIMERA	H B 1	01/01/2014
8	3	0 SIN DESCRIPCION	0 SIN DESCRIPCION	8 RINCON DE BUCIO EJIDO PRIMERA	H B 1	01/01/2014
8	4	0 SIN DESCRIPCION	0 SIN DESCRIPCION	8 RINCON DE BUCIO EJIDO PRIMERA	H B 1	01/01/2014
8	5	0 SIN DESCRIPCION	0 SIN DESCRIPCION	8 RINCON DE BUCIO EJIDO PRIMERA	H B 1	01/01/2014
8	6	0 SIN DESCRIPCION	0 SIN DESCRIPCION	8 RINCON DE BUCIO EJIDO PRIMERA	H B 1	01/01/2014
8	7	0 SIN DESCRIPCION	0 SIN DESCRIPCION	8 RINCON DE BUCIO EJIDO PRIMERA	H B 1	01/01/2014
8	8	0 SIN DESCRIPCION	0 SIN DESCRIPCION	8 RINCON DE BUCIO EJIDO PRIMERA	H B 1	01/01/2014
8	9	0 SIN DESCRIPCION	0 SIN DESCRIPCION	8 RINCON DE BUCIO EJIDO PRIMERA	H B 1	01/01/2014
8	10	0 SIN DESCRIPCION	0 SIN DESCRIPCION	8 RINCON DE BUCIO EJIDO PRIMERA	H B 1	01/01/2014
8	11	0 SIN DESCRIPCION	0 SIN DESCRIPCION	8 RINCON DE BUCIO EJIDO PRIMERA	H B 1	01/01/2014
8	12	0 SIN DESCRIPCION	0 SIN DESCRIPCION	8 RINCON DE BUCIO EJIDO PRIMERA	H B 1	01/01/2014
8	13	0 SIN DESCRIPCION	0 SIN DESCRIPCION	8 RINCON DE BUCIO EJIDO PRIMERA	H B 1	01/01/2014
8	14	0 SIN DESCRIPCION	0 SIN DESCRIPCION	8 RINCON DE BUCIO EJIDO PRIMERA	H B 1	01/01/2014
8	15	0 SIN DESCRIPCION	0 SIN DESCRIPCION	8 RINCON DE BUCIO EJIDO PRIMERA	H B 1	01/01/2014

ZONA	MANZANA	LOCALIDAD	COLONIA	AREA HOMOGENEA	TIPOLOGIA		FECHA CAPTURA	
					USO	CAT		
8	16	0 SIN DESCRIPCION	0 SIN DESCRIPCION	8 RINCON DE BUCIO EJIDO PRIMERA	H	B	1	01/01/2014
8	17	0 SIN DESCRIPCION	0 SIN DESCRIPCION	8 RINCON DE BUCIO EJIDO PRIMERA	H	B	1	01/01/2014
8	18	0 SIN DESCRIPCION	0 SIN DESCRIPCION	8 RINCON DE BUCIO EJIDO PRIMERA	H	B	1	01/01/2014
8	19	0 SIN DESCRIPCION	0 SIN DESCRIPCION	8 RINCON DE BUCIO EJIDO PRIMERA	H	B	1	01/01/2014
8	20	0 SIN DESCRIPCION	0 SIN DESCRIPCION	8 RINCON DE BUCIO EJIDO PRIMERA	H	B	1	01/01/2014
8	21	0 SIN DESCRIPCION	0 SIN DESCRIPCION	7 RINCON DE BUCIO P.P.	H	B	1	01/01/2014
8	22	0 SIN DESCRIPCION	0 SIN DESCRIPCION	7 RINCON DE BUCIO P.P.	H	B	1	01/01/2014
8	23	0 SIN DESCRIPCION	0 SIN DESCRIPCION	7 RINCON DE BUCIO P.P.	H	B	1	01/01/2014
8	24	0 SIN DESCRIPCION	0 SIN DESCRIPCION	7 RINCON DE BUCIO P.P.	H	B	1	01/01/2014
8	25	0 SIN DESCRIPCION	0 SIN DESCRIPCION	7 RINCON DE BUCIO P.P.	H	B	1	01/01/2014
8	26	0 SIN DESCRIPCION	0 SIN DESCRIPCION	7 RINCON DE BUCIO P.P.	H	B	1	01/01/2014
8	27	0 SIN DESCRIPCION	0 SIN DESCRIPCION	48 R. DE BUCIO EL PALMITO	H	A	1	01/01/2014
8	28	0 SIN DESCRIPCION	0 SIN DESCRIPCION	48 R. DE BUCIO EL PALMITO	H	A	1	01/01/2014
8	29	0 SIN DESCRIPCION	0 SIN DESCRIPCION	47 RINCON DE BUCIO EJIDO (CAÑADA	H	A	1	01/01/2014
8	30	0 SIN DESCRIPCION	0 SIN DESCRIPCION	47 RINCON DE BUCIO EJIDO (CAÑADA	H	A	1	01/01/2014
8	31	0 SIN DESCRIPCION	0 SIN DESCRIPCION	47 RINCON DE BUCIO EJIDO (CAÑADA	H	A	1	01/01/2014
8	32	0 SIN DESCRIPCION	0 SIN DESCRIPCION	47 RINCON DE BUCIO EJIDO (CAÑADA	H	A	1	01/01/2014
8	33	0 SIN DESCRIPCION	0 SIN DESCRIPCION	47 RINCON DE BUCIO EJIDO (CAÑADA	H	A	1	01/01/2014
8	34	0 SIN DESCRIPCION	0 SIN DESCRIPCION	47 RINCON DE BUCIO EJIDO (CAÑADA	H	A	1	01/01/2014
8	35	0 SIN DESCRIPCION	0 SIN DESCRIPCION	60 R. DE BUCIO	H	A	1	01/01/2014
8	36	0 SIN DESCRIPCION	0 SIN DESCRIPCION	48 R. DE BUCIO EL PALMITO	H	A	1	01/01/2014
8	37	0 SIN DESCRIPCION	0 SIN DESCRIPCION	48 R. DE BUCIO EL PALMITO	H	A	1	01/01/2014
8	38	0 SIN DESCRIPCION	0 SIN DESCRIPCION	47 RINCON DE BUCIO EJIDO (CAÑADA	H	B	2	01/01/2014
8	39	0 SIN DESCRIPCION	0 SIN DESCRIPCION	48 R. DE BUCIO EL PALMITO	H	B	2	01/01/2014
8	40	0 SIN DESCRIPCION	0 SIN DESCRIPCION	48 R. DE BUCIO EL PALMITO	H	B	2	01/01/2014
8	41	0 SIN DESCRIPCION	0 SIN DESCRIPCION	48 R. DE BUCIO EL PALMITO	H	B	2	01/01/2014
8	42	0 SIN DESCRIPCION	0 SIN DESCRIPCION	48 R. DE BUCIO EL PALMITO	H	B	2	01/01/2014
8	43	0 SIN DESCRIPCION	0 SIN DESCRIPCION	48 R. DE BUCIO EL PALMITO	H	A	1	01/01/2014
9	1	0 SIN DESCRIPCION	0 SIN DESCRIPCION	49 AMP. DE EJIDO CAÑADA DE LOBOS	H	A	1	01/01/2014
9	2	0 SIN DESCRIPCION	0 SIN DESCRIPCION	49 AMP. DE EJIDO CAÑADA DE LOBOS	H	A	1	01/01/2014
9	3	0 SIN DESCRIPCION	0 SIN DESCRIPCION	50 DOTACION EJIDO DE SAN ANDRES T	H	A	1	01/01/2014
9	4	0 SIN DESCRIPCION	0 SIN DESCRIPCION	49 AMP. DE EJIDO CAÑADA DE LOBOS	H	A	1	01/01/2014
10	1	0 SIN DESCRIPCION	0 SIN DESCRIPCION	51 XINTE DE LAGOS SECC II	H	A	1	01/01/2014
10	2	0 SIN DESCRIPCION	0 SIN DESCRIPCION	52 XINTE DE LAGOS SECC I	H	A	1	01/01/2014
10	3	0 SIN DESCRIPCION	0 SIN DESCRIPCION	52 XINTE DE LAGOS SECC I	H	A	1	01/01/2014
10	4	0 SIN DESCRIPCION	0 SIN DESCRIPCION	52 XINTE DE LAGOS SECC I	H	A	1	01/01/2014
10	5	0 SIN DESCRIPCION	0 SIN DESCRIPCION	52 XINTE DE LAGOS SECC I	H	A	1	01/01/2014
10	6	0 SIN DESCRIPCION	0 SIN DESCRIPCION	52 XINTE DE LAGOS SECC I	H	A	1	01/01/2014
10	7	0 SIN DESCRIPCION	0 SIN DESCRIPCION	51 XINTE DE LAGOS SECC II	H	B	2	01/01/2014
10	8	0 SIN DESCRIPCION	0 SIN DESCRIPCION	52 XINTE DE LAGOS SECC I	H	B	2	01/01/2014
10	9	0 SIN DESCRIPCION	0 SIN DESCRIPCION	52 XINTE DE LAGOS SECC I	H	B	2	01/01/2014
10	10	0 SIN DESCRIPCION	0 SIN DESCRIPCION	52 XINTE DE LAGOS SECC I	H	B	2	01/01/2014
10	11	0 SIN DESCRIPCION	0 SIN DESCRIPCION	52 XINTE DE LAGOS SECC I	H	B	2	01/01/2014
10	12	0 SIN DESCRIPCION	0 SIN DESCRIPCION	52 XINTE DE LAGOS SECC I	H	B	2	01/01/2014

404


Total de municipio:



TIMILPAN

**TABLA DE VALORES UNITARIOS DE CONSTRUCCIONES
PARA EL AÑO 2014**

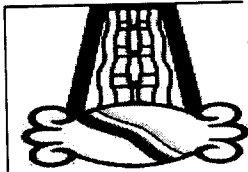
CÓDIGO	USO	CLASE	CATEGORÍA	UNIDAD	VALOR UNITARIO
HA1	H A B I T A C I O N A L	PRECARIA	BAJA	M2	948
HA2			MEDIA	M2	1,372
HA3			ALTA	M2	1,879
HB1		ECONOMICA	BAJA	M2	2,755
HB2			MEDIA	M2	3,344
HB3			ALTA	M2	3,840
HC1		I. SOCIAL	BAJA	M2	3,854
HC2			MEDIA	M2	4,760
HC3			ALTA	M2	5,265
HD1		REGULAR	BAJA	M2	5,488
HD2			MEDIA	M2	5,966
HD3			ALTA	M2	7,130
HE1		BUENA	BAJA	M2	7,940
HE2			MEDIA	M2	8,907
HE3			ALTA	M2	10,273
HF1		MUY BUENA	BAJA	M2	10,833
HF2			MEDIA	M2	12,365
HF3			ALTA	M2	14,387
HG1		LUJO	BAJA	M2	15,445
HG2			MEDIA	M2	18,106
HG3			ALTA	M2	20,486



TIMILPAN

**TABLA DE VALORES UNITARIOS DE CONSTRUCCIONES
PARA EL AÑO 2014**

CÓDIGO	USO	CLASE	CATEGORÍA	UNIDAD	VALOR UNITARIO
CA1	C O M E R C I A L	ECONOMICA	BAJA	M2	1,997
CA2			MEDIA	M2	2,821
CA3			ALTA	M2	3,498
CB1		REGULAR	BAJA	M2	4,711
CB2			MEDIA	M2	5,588
CB3			ALTA	M2	6,765
CC1		BUENA	BAJA	M2	7,653
CC2			MEDIA	M2	8,579
CC3			ALTA	M2	10,181
CD1		MUY BUENA	BAJA	M2	11,623
CD2			MEDIA	M2	13,069
CD3			ALTA	M2	14,775
CE1		LUJO	BAJA	M2	16,867
CE2			MEDIA	M2	19,197
CE3			ALTA	M2	20,758
CF1		DEPARTAMENTAL	BAJA	M2	4,291
CF2			MEDIA	M2	4,594
CF3			ALTA	M2	6,037
CF4			MUY ALTA	M2	9,946



TIMILPAN

**TABLA DE VALORES UNITARIOS DE CONSTRUCCIONES
PARA EL AÑO 2014**

CÓDIGO	USO	CLASE	CATEGORÍA	UNIDAD	VALOR UNITARIO
IA1	INDUSTRIAL	ECONOMICA	BAJA	M2	1,535
IA2			MEDIA	M2	1,957
IA3			ALTA	M2	2,447
IB1		LIGERA	BAJA	M2	2,855
IB2			MEDIA	M2	3,355
IB3			ALTA	M2	3,875
IC1		MEDIANA	BAJA	M2	4,425
IC2			MEDIA	M2	4,990
IC3			ALTA	M2	5,665
ID1		PESADA	BAJA	M2	6,317
ID2			MEDIA	M2	6,936
ID3			ALTA	M2	7,787
IF1		COMPLEMENTARIA	BAJA	M2	3,034
IG2			MEDIA	M2	3,932
IH3			ALTA	M2	5,120
IH4	MUY ALTA		M2	6,849	
II1	TANQUE	BAJA (Cisterna)	M3	5,094	
IJ2		MEDIA (Elevado metálico)	M3	6,582	
IK3		ALTA (Elevado concreto)	M3	10,848	
IL1	SILO	BAJA (Metálico)	M3	2,454	
IM2		ALTA (Concreto)	M3	6,291	

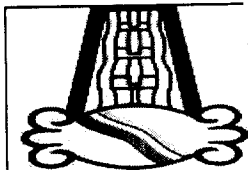


TIMILPAN

**TABLA DE VALORES UNITARIOS DE CONSTRUCCIONES
PARA EL AÑO 2014**

CÓDIGO	USO	CLASE	CATEGORÍA	UNIDAD	VALOR UNITARIO
Q11	TEATRO	TEATRO	BAJA	M2	5,111
			MEDIA	M2	7,311
			ALTA	M2	9,788
Q21	ESCUELA	ESCUELA	BAJA	M2	8,245
			MEDIA	M2	11,611
			ALTA	M2	15,311
QD1	OFICINAS	OFICINAS	BAJA	M2	2,022
QD2			MEDIA	M2	3,442
QD3			ALTA	M2	6,632
QD4			MUY ALTA	M2	12,920
QE1	ESTACIONAMIENTO	ESTACIONAMIENTO	BAJA	M2	3,050
QE2			MEDIA	M2	4,465
QH1	HOSPITAL	HOSPITAL	BAJA	M2	4,502
QH2			MEDIA	M2	7,702
QH3			ALTA	M2	11,606
QI1	HOTEL REGULAR	HOTEL REGULAR	BAJA	M2	4,553
QI2			MEDIA	M2	5,700
QI3			ALTA	M2	6,637
QJ1	HOTEL BUENO	HOTEL BUENO	BAJA	M2	8,165
QJ2			MEDIA	M2	9,369
QJ3			ALTA	M2	10,792
QK1	HOTEL MUY BUENO	HOTEL MUY BUENO	BAJA	M2	12,358
QK2			MEDIA	M2	14,074
QK3			ALTA	M2	16,272
Q1	MERCADO	MERCADO	BAJA	M2	3,074
QK2			MEDIA	M2	4,453

EQUIPAMIENTO



TIMILPAN

**TABLA DE VALORES UNITARIOS DE CONSTRUCCIONES
PARA EL AÑO 2014**

CÓDIGO	USO	CLASE	CATEGORÍA	UNIDAD	VALOR UNITARIO
EA1		ALBERCA	BAJA (Sencilla)	M3	4,574
EA2			MEDIA (Equipada)	M3	6,266
EB1		BARDA	BAJA (Malla o similar)	ML	277
EC2			MEDIA (Tabique o similar)	ML	1,820
EC3			ALTA (Piedra o similar)	ML	3,050
EC4			MUY ALTA (Perfiles metálicos)	ML	3,237
ED1		CANCHA	BAJA (Arcilla o asfalto)	M2	308
ED2			MEDIA (Concreto)	M2	746
EG1	E S P E C I A L E S	COBERTIZO	BAJA	M2	951
EG2			MEDIA	M2	1,800
EH3			ALTA	M2	3,204
EH4			MUY ALTA	M2	5,455
EI1		ELEVADOR	BAJA (Montacargas)	KG	306
EJ2			MEDIA (Escal. Electr.)	ML	509,863
EK3			ALTA (Elev. <10 niv)	PERS	89,422
EK4			MUY ALTA (Elev. >10 niv.)	PERS	99,649
EE1		CANCHA MURO	BAJA (Frontón)	M2	2,543
EF2			MEDIA (Squash)	M2	4,893
EL1		PAVIMENTO	BAJA (Asfalto o similar)	M2	308
EL2			MEDIA (Concreto)	M2	396
EL3			ALTA (Especial o similar)	M2	546
EM1		CANCHA CÉSPED	BAJA	M2	73
EN1		GRADAS	Media (Concreto)	M2	3,818