

SIMBOLOGÍA

DELIMITACIÓN ELECTORAL

Distrito Local --- **Rojo**
Municipio --- **Negro**
Sección --- **Rojo claro**

CLAVES GEOELECTORALES

Distrito Local --- **XI**
Sección --- **0001**
Manzana --- **007**
Colonia --- **La Unión**
Casilla --- **8, C1, C2**
Localidad --- **San Juan**

VÍAS DE COMUNICACIÓN

Autopista --- **Triple línea**
Carretera Pavimentada --- **Doble línea**
Terracería --- **Linea punteada**
Brecha --- **Linea trazo y punto**
Vereda --- **Linea de puntos**
Vía de Ferrocarril --- **Linea con cruces**

RASGOS HIDROGRÁFICOS

Río, Arroyo o Canal --- **Linea azul**
Cuerpo de Agua, Presa o Laguna --- **Área azul**
Depósito o Toma de Agua --- **Área azul con onda**

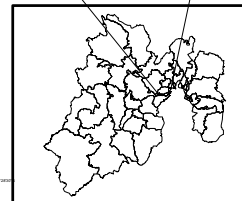
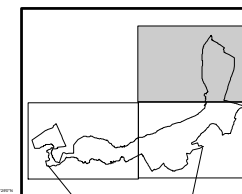
RASGOS CULTURALES Y/O SERVICIOS

Escuela --- **Linea punteada**
Preescolar --- **Verde**
Primaria --- **Amarillo**
Secundaria --- **Naranja**
Preparatoria --- **Rosado**
Universidad --- **Púrpura**
Otros --- **Verde oscuro**
Iglesia --- **Icono de iglesia**
Centro Comercial / Mercado --- **Icono de tienda**
Instalaciones Bancarias --- **Icono de banco**
Cabecera Municipal --- **Icono de edificio**
Hospital --- **Icono de hospital**
Plaza o Monumento --- **Icono de plaza**
Oficina Gubernamental / Municipal --- **Icono de edificio**
Instalaciones Deportivas --- **Icono de estadio**
Aeropuerto --- **Icono de avión**
Central de Autobus --- **Icono de autobús**
Área Verde, Camellón --- **Icono de árbol**
Puente --- **Icono de puente**
Adoquín --- **Icono de adoquín**
Rasgo Complementario --- **Icono de rasgo**

ESTRUCTURA URBANA

Localidad --- **Icono de punto**
Manzana --- **Icono de manzana**
Casilla --- **Icono de casilla**

Cróquis de Localización



La actualización de este mapa se realizó a partir de la base geográfica digital de la Dirección Ejecutiva del Registro Federal de Electores. Coordinación de operación en campo, corte 30 de Octubre de 2013.

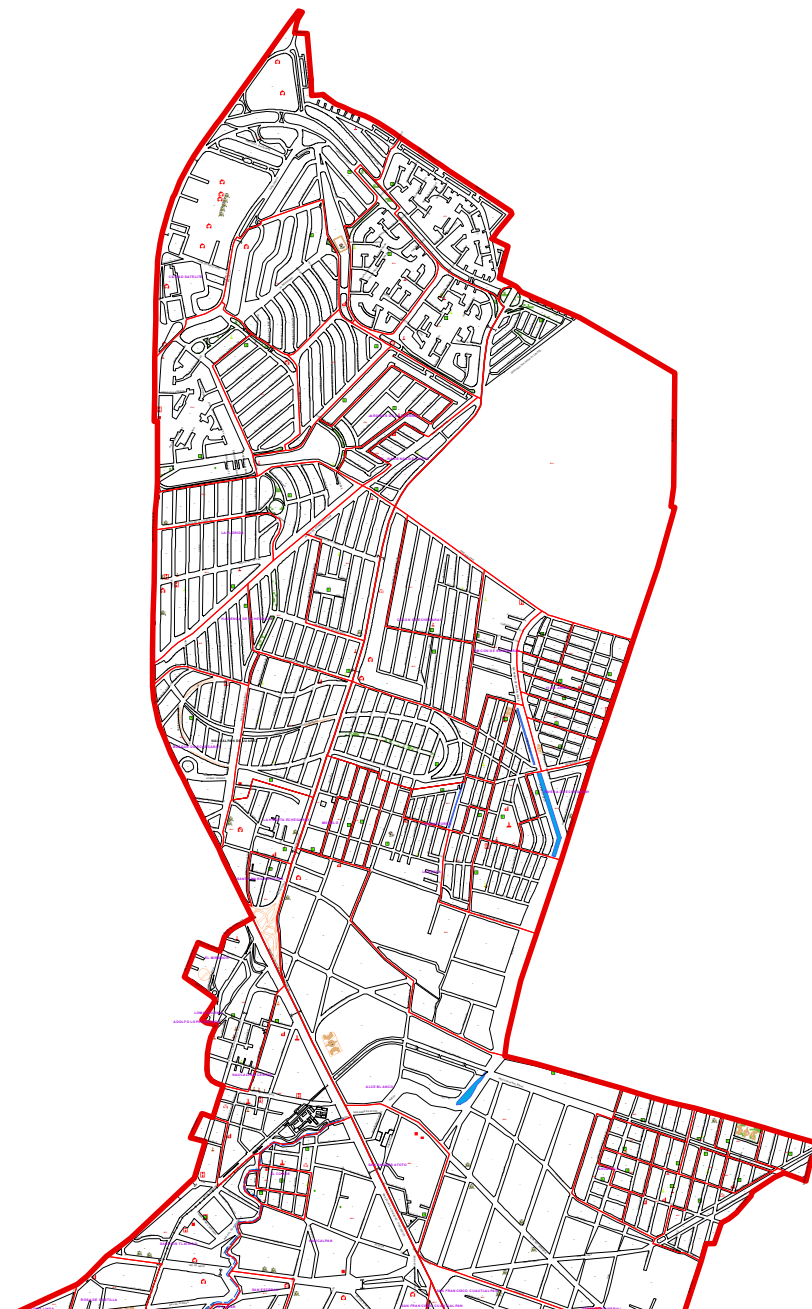
Responsable de la elaboración:
Javier Martín Echeverría Reyes
Jefe del Departamento de Geomática Electoral

Supervisa:
Antonio Sánchez Acosta
Subdirector de Documentación y Estadística Electoral

Fecha de Elaboración: Febrero del 2014

DATOS COMPLEMENTARIOS

Entidad Federativa: Estado de México
Distrito Local: XIX Naucalpan
Total de Secciones: 244



SIMBOLOGÍA

DELIMITACIÓN ELECTORAL

Distrito Local --- **Red gruesa roja**
Municipio --- **Red roja**
Sección --- **Red delgada roja**

CLAVES GEOELECTORALES

Distrito Local --- **XI**
Sección --- **0001**
Manzana --- **007**
Colonia --- **La Unión**
Casilla --- **8, C1, C2**
Localidad --- **San Juan**

VÍAS DE COMUNICACIÓN

Autopista --- **3 líneas gruesas**
Carretera Pavimentada --- **2 líneas gruesas**
Terracería --- **1 línea gruesa**
Brecha --- **2 líneas delgadas**
Vereda --- **1 línea delgada**
Vía de Ferrocarril --- **2 líneas con rayas**

RASGOS HIDROGRÁFICOS

Río, Arroyo o Canal --- **Línea azul**
Cuerpo de Agua, Presa o Laguna --- **Área azul**
Depósito o Toma de Agua --- **Área azul con símbolo**

RASGOS CULTURALES Y/O SERVICIOS

Escuela --- **Iconos de colores**
Preescolar --- **Icono verde**
Primaria --- **Icono amarillo**
Secundaria --- **Icono naranja**
Preparatoria --- **Icono rojo**
Universidad --- **Icono azul**
Otros --- **Icono morado**

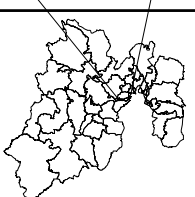
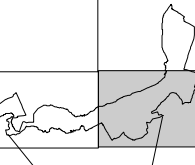
Iglesia --- **Icono rojo con cruz**
Centro Comercial / Mercado --- **Icono naranja**
Instalaciones Bancarias --- **Icono azul con edificio**
Cabecera Municipal --- **Icono azul con edificio**
Hospital --- **Icono azul con edificio**
Plaza o Monumento --- **Icono azul con edificio**
Oficina Gubernamental / Municipal --- **Icono azul con edificio**
Instalaciones Deportivas --- **Icono azul con edificio**
Aeropuerto --- **Icono azul con edificio**
Central de Autobus --- **Icono azul con edificio**
Área Verde, Camellón --- **Icono verde**
Puente --- **Icono naranja**
Adoquín --- **Icono naranja**

Rasgo Complementario

Rasgo Complementario --- **Icono verde**

ESTRUCTURA URBANA

Localidad --- **Icono negro**
Manzana --- **Icono negro**
Casilla --- **Icono verde**



La actualización de este mapa se realizó a partir de la base geográfica digital de la Dirección Ejecutiva del Registro Federal de Electores. Coordinación de operación en campo, corte 30 de Octubre de 2013.

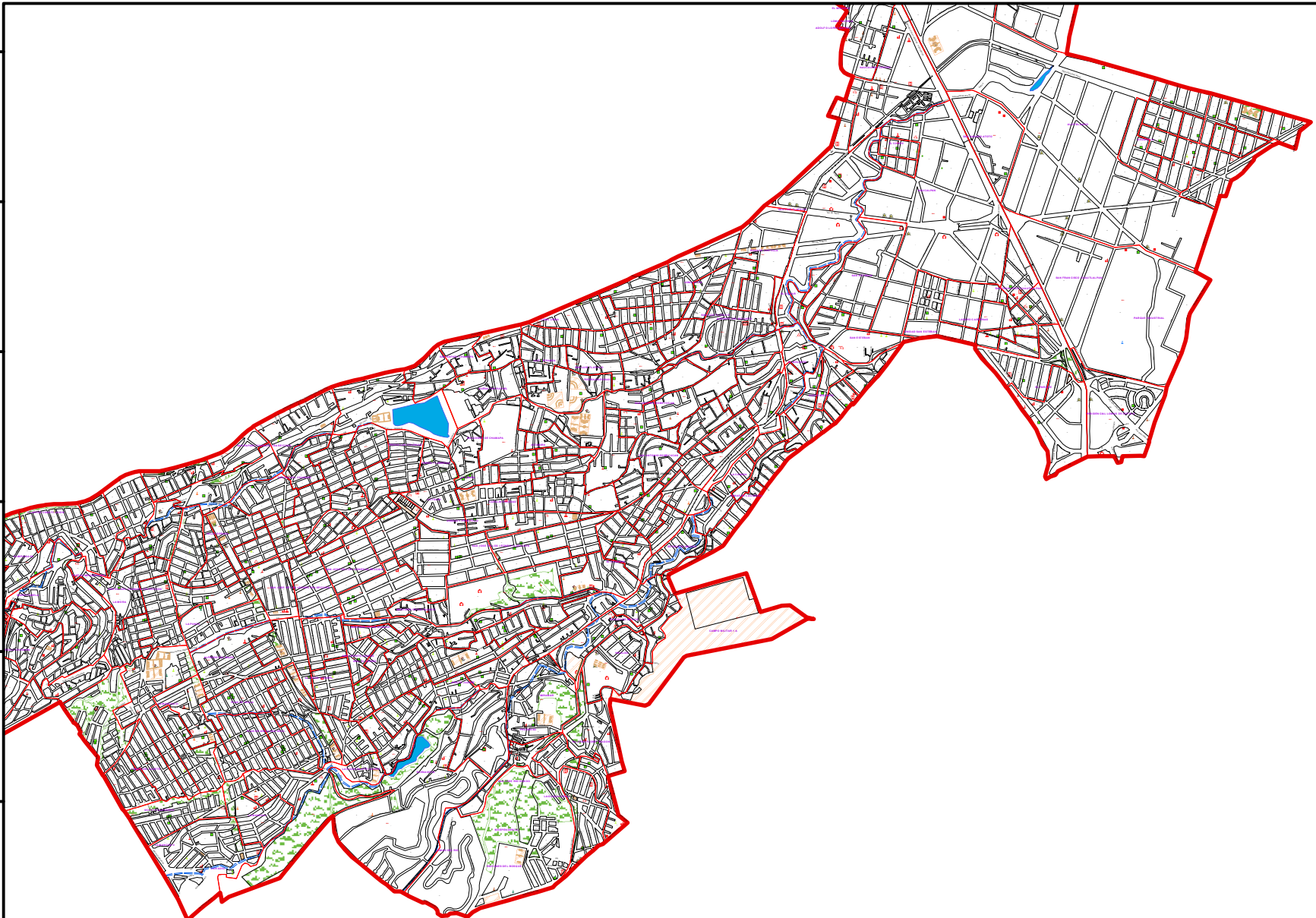
Responsable de la elaboración:
Javier Martín Echeverría Reyes
Jefe del Departamento de Geomática Electoral

Supervisa:
Antonio Sánchez Acosta
Subdirector de Documentación y Estadística Electoral

Fecha de Elaboración: Febrero del 2014

DATOS COMPLEMENTARIOS

Entidad Federativa: Estado de México
Distrito Local: XIX Naucalpan
Total de Secciones: 244



SIMBOLOGÍA

DELIMITACIÓN ELECTORAL

Distrito Local --- —
Municipio --- —
Sección --- —

CLAVES GEOELECTORALES

Distrito Local --- **XI**
Sección --- **0001**
Manzana --- **007**
Colonia --- **La Unión**
Casilla --- **A, C1, C2**
Localidad --- **San Juan**

VIAS DE COMUNICACIÓN

Autopista ---
Carretera Pavimentada ---
Terracería ---
Brecha ---
Vereda ---
Via de Ferrocarril ---

RASGOS HIDROGRÁFICOS

Río, Arroyo o Canal --- —
Cuerpo de Agua, Presa o Laguna --- ■
Depósito o Toma de Agua --- ■

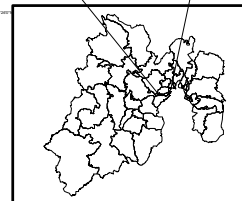
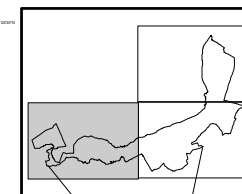
RASGOS CULTURALES Y/O SERVICIOS

Escuela --- ■
Preescolar --- ■
Primaria --- ■
Secundaria --- ■
Preparatoria --- ■
Universidad --- ■
Otros --- ■
Iglesia --- ■
Centro Comercial / Mercado --- ■
Instalaciones Bancarias --- ■
Cabecera Municipal --- ■
Hospital --- ■
Plaza o Monumento --- ■
Oficina Gubernamental / Municipal --- ■
Instalaciones Deportivas --- ■
Aeropuerto --- ■
Central de Autobus --- ■
Area Verde, Camellón --- ■
Puente --- ■
Adoquín --- ■
Rasgo Complementario --- ■

ESTRUCTURA URBANA

Localidad --- ●
Manzana --- ■
Casilla --- ■

Cróquis de Localización



La actualización de este mapa se realizó a partir de la base geográfica digital de la Dirección Ejecutiva del Registro Federal de Electores. Coordinación de operación en campo, corte 30 de Octubre de 2013.

Responsable de la elaboración:
Javier Martín Echeverría Reyes
Jefe del Departamento de Geomática Electoral

Supervisa:
Antonio Sánchez Acosta
Subdirector de Documentación y Estadística Electoral

Fecha de Elaboración: Febrero del 2014




DATOS COMPLEMENTARIOS

Entidad Federativa: Estado de México
Distrito Local: XIX Naucalpan
Total de Secciones: 244



SIMBOLOGÍA







DELIMITACIÓN ELECTORAL

- Distrito Local - - - - - 
- Municipio - - - - - 
- Sección - - - - - 




CLAVES GEOELECTORALES

- Distrito Local - - - - - **XI**
- Sección - - - - - **0001**
- Manzana - - - - - **007**
- Colonia - - - - - **La Unión**
- Casilla - - - - - **A, C1, C2**
- Localidad - - - - - **San Juan**

VIAS DE COMUNICACIÓN

- Autopista - - - - - 
- Carretera Pavimentada - - - - - 
- Terracería - - - - - 
- Brecha - - - - - 
- Vereda - - - - - 
- Vía de Ferrocarril - - - - - 

RASGOS HIDROGRÁFICOS

- Río, Arroyo o Canal - - - - - 
- Cuerpo de Agua, Presa o Laguna - - - - - 
- Depósito o Toma de Agua - - - - - 

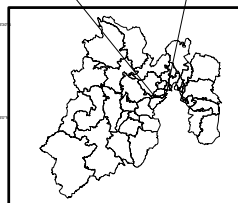
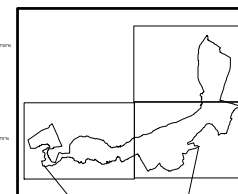
RASGOS CULTURALES Y/O SERVICIOS

- Escuela
 - Preescolar - - - - - 
 - Primaria - - - - - 
 - Secundaria - - - - - 
 - Preparatoria - - - - - 
 - Universidad - - - - - 
 - Otros - - - - - 
- Iglesia - - - - - 
- Centro Comercial / Mercado - - - - - 
- Instalaciones Bancarias - - - - - 
- Cabecera Municipal - - - - - 
- Hospital - - - - - 
- Plaza o Monumento - / Municipal - - - - - 
- Oficina Gubernamental / Municipal - - - - - 
- Instalaciones Deportivas - - - - - 
- Aeropuerto - - - - - 
- Central de Autobus - - - - - 
- Area Verde, Camellón - - - - - 
- Puente - - - - - 
- Adoquín - - - - - 
- Rasgo Complementario - - - - - 

ESTRUCTURA URBANA

- Localidad - - - - - 
- Manzana - - - - - 
- Casilla - - - - - 

Cróquis de Localización



La actualización de este mapa se realizó a partir de la base geográfica digital de la Dirección Ejecutiva del Registro Federal de Electores. Coordinación de operación en campo, corte 30 de Octubre de 2013.

Responsable de la elaboración:
Javier Martín Echeverría Reyes
Jefe del Departamento de Geomática Electoral

Supervisa:
Antonio Sánchez Acosta
Subdirector de Documentación y Estadística Electoral

Fecha de Elaboración: Febrero del 2014

DATOS COMPLEMENTARIOS

Entidad Federativa: Estado de México
Distrito Local: XIX Naucalpan
Total de Secciones: 244

