



PERIODICO OFICIAL DEL GOBIERNO CONSTITUCIONAL DEL ESTADO DE MEXICO



GAZETA DEL GOBIERNO

REGISTRADO COMO ARTICULO DE SEGUNDA CLASE CON FECHA 22 DE OCTUBRE DE 1921

Tomo CXXVII

Toluca de Lerdo, Méx., jueves 15 de febrero de 1979

Número 20

SECCION CUARTA

PODER EJECUTIVO DEL ESTADO

DECRETO del Ejecutivo del Estado por el que se crea el parque estatal denominado "Metropolitano de Naucalpan", ubicado en el Municipio de Naucalpan de Juárez, Estado de México.

y conservación de nuestros recursos renovables, regenerando terrenos erosionados y propiciando áreas verdes y boscosas y con ello el saneamiento ambiental de la zona.

CONSIDERANDO

I.—Ha sido propósito permanente del Ejecutivo a mi cargo, atender los reclamos populares, jerarquizar y trabajar en aquellos que no admiten aplazamientos, tal es el caso de la creación de Parques en las diversas regiones de la Entidad, con amplios espacios para la recreación y el esparcimiento de la población, que le permita un contacto directo y permanente con la naturaleza, que sirvan de pulmones a sus habitantes, para su mejor desarrollo físico y mental.

II.—Que se hace necesario, motivar a los sectores ciales para lograr su participación en el incremento

III.—Que para satisfacer los presupuestos anteriores, el Ejecutivo a mi cargo, ha venido promoviendo desde el primer día de su mandato, la participación de los habitantes en la solución de sus propios problemas y especialmente en la creación, incremento, mantenimiento, conservación, administración, operación y ampliación de parques de recreación popular.

IV.—Que para dar cumplimiento a los preceptos de la Ley de Parques Estatales y Municipales en vigor, y su Reglamento, ha determinado la creación del Parque Estatal denominado "PARQUE METROPOLITANO DE NAUCALPAN", que comprende parte del ex ejido de Santa Cruz Acatlán, el predio conocido como cerro de

"AÑO INTERNACIONAL DEL NIÑO"

Tomo CXXVII | Toluca de Lerdo, Méx., jueves 15 de febrero de 1979 | No. 20

S U M A R I O:

SECCION CUARTA

PODER EJECUTIVO DEL ESTADO

DECRETO del Ejecutivo del Estado por el que se crea el parque estatal denominado "Metropolitano de Naucalpan", ubicado en el Municipio de Naucalpan de Juárez, Estado de México

DECRETO del Ejecutivo del Estado por el que se crea el Parque Municipal denominado "Parque Tlalnepantla de Baz" Estado de México.

(viene de la primera página)

Moctezuma y diversas áreas comprendidas en la zona denominada bosque de los remedios, con superficie total de 1'570,731-91 M2.

V.—Que la causa de utilidad pública que origina la creación del Parque de que se trata es precisamente la posibilidad de que se puedan plantar árboles de las variedades apropiadas para su clima, al forestarse debidamente este parque se convertirá en un lugar de recreo para los habitantes de su zona de influencia.

Con ello se propiciará el mejoramiento del ambiente al contar los numerosos centros urbanos establecidos en esa área, con una zona vegetal que servirá de pulmón a la población.

En esa virtud y con apoyo en lo establecido por los Artículos 88 fracción XII, 89 fracciones II y IX de la Constitución Política Local, 1o., 2o., 7o., 9o., 10, 11, 12 y demás relativos de la Ley de Parques Estatales y Municipales, 1o., 2o., 3o., 4o., 8o., 9o., 19 y demás aplicables del Reglamento de esta última, he tenido a bien expedir el siguiente:

DECRETO

PRIMERO.—Se crea el Parque Estatal que se denominará "PARQUE METROPOLITANO DE NAUCALPAN", ubicado en el Municipio de Naucalpan de Juárez, de esta Entidad Federativa.

SEGUNDO.—El Parque tendrá una extensión aproximada de 1'570,731.91 M2. de acuerdo con el plano correspondiente y con los linderos que se detallan en las tablas perimetrales que forman parte de este Decreto.

TERCERO.—Las causas de utilidad pública que justifican la creación de este Parque, son entre otras, las siguientes: forestación, recreación, mejoramiento del ambiente, incremento de la absorción de aguas pluviales, prevención de erosiones, bonificaciones de suelos y asegurar un pulmón verde en beneficio de las diversas colonias y fraccionamientos que lo circundan.

CUARTO.—El uso del Parque Estatal "PARQUE METROPOLITANO DE NAUCALPAN", será el establecimiento de áreas arboladas y de recreo para los habitantes de su zona de influencia.

QUINTO.—El Patronato que al efecto se constituya, tendrá bajo su cuidado la administración y vigilancia del "PARQUE METROPOLITANO DE NAUCALPAN", ajustando su actuación a los términos señalados en la Ley de Parques Estatales y Municipales y su Reglamento.

SEXTO.—Inscríbase el presente Decreto en el Registro Público de la Propiedad y désele la publicidad que la Ley ordena.

SEPTIMO.—Este Decreto entrará en vigor al día siguiente de su publicación en la "Gaceta del Gobierno" del Estado.

Dado en el Palacio del Poder Ejecutivo, en la Ciudad de Toluca, Capital del Estado de México, a los nueve días del mes de febrero de mil novecientos setenta y nueve.

ATENTAMENTE

SUFRAGIO EFECTIVO NO REELECCION.

EL GOBERNADOR CONSTITUCIONAL DEL ESTADO,

DR JORGE JIMENEZ CANTU.

EL SECRETARIO GENERAL DE GOBIERNO,

C.P. JUAN MONROY PEREZ.

POLIGONO "A" PARQUE METROPOLITANO LOS REMEDIOS.

EST.	P.V.	RUMBOS	DISTANCIAS:
1	2	SW	60.00
2	3	SW	31.00
3	4	SW	48.00
4	5	SW	328.00
5	6	SW	52.00
6	7	SW	50.00
7	8	SW	50.00
8	9	SW	45.00
9	10	N	78.00
10	11	NW	836.00
11	12	NW	38.00
12	15	E	616.00
13	16	SE	67.00
14	17	SE	97.00
15	18	SE	65.00
16	19	SE	64.00
17	20	SE	148.00

SUPERFICIE. = 451,374.28 M2.

FRACCION "B" DEL PARQUE METROPOLITANO LOS REMEDIOS.

EST.	P. V.	RUMBOS	DISTANCIAS.
23	22	NE	57.00
22	21	NE	370.00
21	20	NE	75.00
20	30	SE	25.00
30	29	SE	30.00
29	28	SE	91.00
28	27	SE	39.00
27	26	SW	169.00
26	25	SW	73.00
25	23E	W	18.00
23E	23D	SE	47.00
23D	23C	NW	47.00
23C	23B	W	314.00
23B	23A	NW	12.50
23A	23	W	27.00

SUPERFICIE. = 82,124.73 M2.

FRACCION "C" DEL PARQUE METROPOLITANO LOS REMEDIOS.

EST.	P.V.	DIST.	RUMBOS
1	2	148.25	N 54°38' E
2	3	20.39	N 45°56' E
3	4	19.19	N 39°03' E
4	5	160.01	N 25°53' E
5	6	141.48	N 31°03' E
6	7	6.36	N 59°41' W
7	8	47.18	S 79°03' W
8	9	174.44	S 77°24' W
9	10	141.36	S 76°31' W
10	11	142.02	S 40°09' E
11	12	111.97	S 76°31' W
12	13	13.28	S 71°54' W
13	14	11.30	S 67°32' W
14	15	9.66	S 65°06' W
15	16	10.99	S 63°17' W
16	1	198.86	S 40°20' E

SUPERFICIE 74,030.40 M2.

FRACCION "D" DEL PARQUE METROPOLITANO LOS REMEDIOS.

EST.	P.V.	RUMBOS	DISTANCIAS
R	C	N 46-24 W	501.66
C	B	N 69-42 E	85.32
B	A	N 53-17 E	110.24
A	E	N 59-11 E	336.89
E	F	S 40-48 E	347.00
F	G	S 54-07 W	77.89
G	H	S 54-04 W	31.17
H	I	S 51-24 W	59.81
I	J	S 55-05 W	11.08
J	K	S 47-01 W	45.59
K	L	S 42-20 W	37.48
L	M	S 37-09 W	32.70
M	N	S 29-56 W	36.91
N	O	S 25-57 W	95.20
O	P	S 33-41 W	25.50
P	Q	S 47.07 W	21.19
Q	R	S 58-00 W	10.59

SUPERFICIE. = 198,469.29 M2.

FRACCION "E" DEL PARQUE METROPOLITANO LOS REMEDIOS.

EST.	P.V.	RUMBOS	DISTANCIAS
D	A	S 32-39 E	563.84
A	B	S 53-17 W	110.24
B	C	S 69-42 W	85.32
C	D	N 13.24 W	586.16

SUPERFICIE. = 54,323.01 M2.

FRACCION "F" DEL PARQUE METROPOLITANO LOS REMEDIOS.

EST.	P.V.	RUMBOS	DISTANCIAS
1	2	S 28-38 W	176.04
2	5	S 4-52 W	545.35
5	6	NE	47.92
6	7	NE	20.15
7	8	NE	17.92
8	9	NE	33.54
9	10	NE	86.90
10	11	NE	14.32
11	12	NE	21.86
12	1	N 13-24 W	588.19

SUPERFICIE. = 78,891.31 M2.

FRACCION "G" DEL PARQUE METROPOLITANO LOS REMEDIOS.

EST.	P.V.	RUMBOS	DISTANCIAS.
A	B	S 8723' E	27.51
B	C	S 74-37 E	27.27
C	D	S 63-06 E	20.67
D	E	S 57-32 E	17.89
E	F	S 53-19 E	64.75
F	G	S 63-16 E	19.21
G	H	S 79-46 E	18.64
H	I	N 84-12 E	18.30
I	J	N 70-11 E	22.22
J	K	N 66-51 E	193.44
K	L	N 68-50 E	30.94
L	M	N 72-56 E	31.14
M	N	N 77-41 E	73.41
N	O	N 75-49 E	16.98
O	P	N 69-37 E	15.93
P	Q	N 39-02 W	496.39
Q	R	S 73-16 W	18.56
R	S	S 76-16 W	36.17
S	T	S 67-53 W	46.50
T	U	S 55-11 W	93.89
U	V	S 44-19 W	44.16
V	A	S 6-33 W	323.81

SUPERFICIE.= 172,433.45 M2.

FRACCION "H" DEL PARQUE METROPOLITANO LOS REMEDIOS.

EST.	P.V.	RUMBOS	DISTANCIAS
P	O	N 33-41 E	25.50
O	S	S 24-56 W	120.53
S	T	S 25-16 W	128.69
T	U	S 51-10 W	55.68
U	V	S 60-09 W	120.06
V	W	N 28-28 W	148.25
W	X	N 58-41 E	150.99
X	Y	N 60-34 E	30.35
Y	Z	N 64-23 E	31.57
Z	A	N 69-43 E	90.39
A	R	N 57-56 E	19.57
R	Q	N 58-00 E	10.59
Q	P	N 47-07 E	21.19

SUPERFICIE.= 38,626.83 M2.

FRACCION "I" DEL PARQUE METROPOLITANO LOS REMEDIOS.

EST.	P.V.	RUMBOS	DISTANCIAS.
A	S	S 6-16 W	213.95
B	C	S80-32 E	159.05
C	D	N59-56 E	29.51
D	E	N67-19 E	113.50
E	F	N21-27 W	116.87
F	G	S70-56 W	22.51
G	H	S61-06 W	21.07
H	I	N79-11 W	21.79
I	J	N44-18 W	30.89
J	K	N31-23 W	65.45
K	L	N55-27 W	17.65
L	M	N52-47 W	19.69
M	N	N75-34 W	24.31
N	A	S56-42 W	27.61

SUPERFICIE.= 47,041.64 M2.

FRACCION "J" DEL PARQUE METROPOLITANO LOS REMEDIOS.

EST.	P.V.	RUMBOS	DISTANCIAS
15	1	S 52-32 E	136.00
	2	S 76-29 W	105.50
2	3	S 10-18 W	7.00
3	4	N 64-26 W	179.00
4	5	S 82-39 W	64.00
5	6	N 87-29 W	112.50
6	7	N 70-26 W	125.00
7	8	N 66-32 W	86.00
8	9	N 13-26 E	116.00
9	10	N 32-45 E	306.50
10	11	S 87-14 E	184.00
11	12	S 72-56 E	136.00
12	13	S 41-59 W	68.00
13	14	S 41-11 E	107.00
14	15	S 01-01 E	225.00

SUPERFICIE.= 210,557.26 M2.

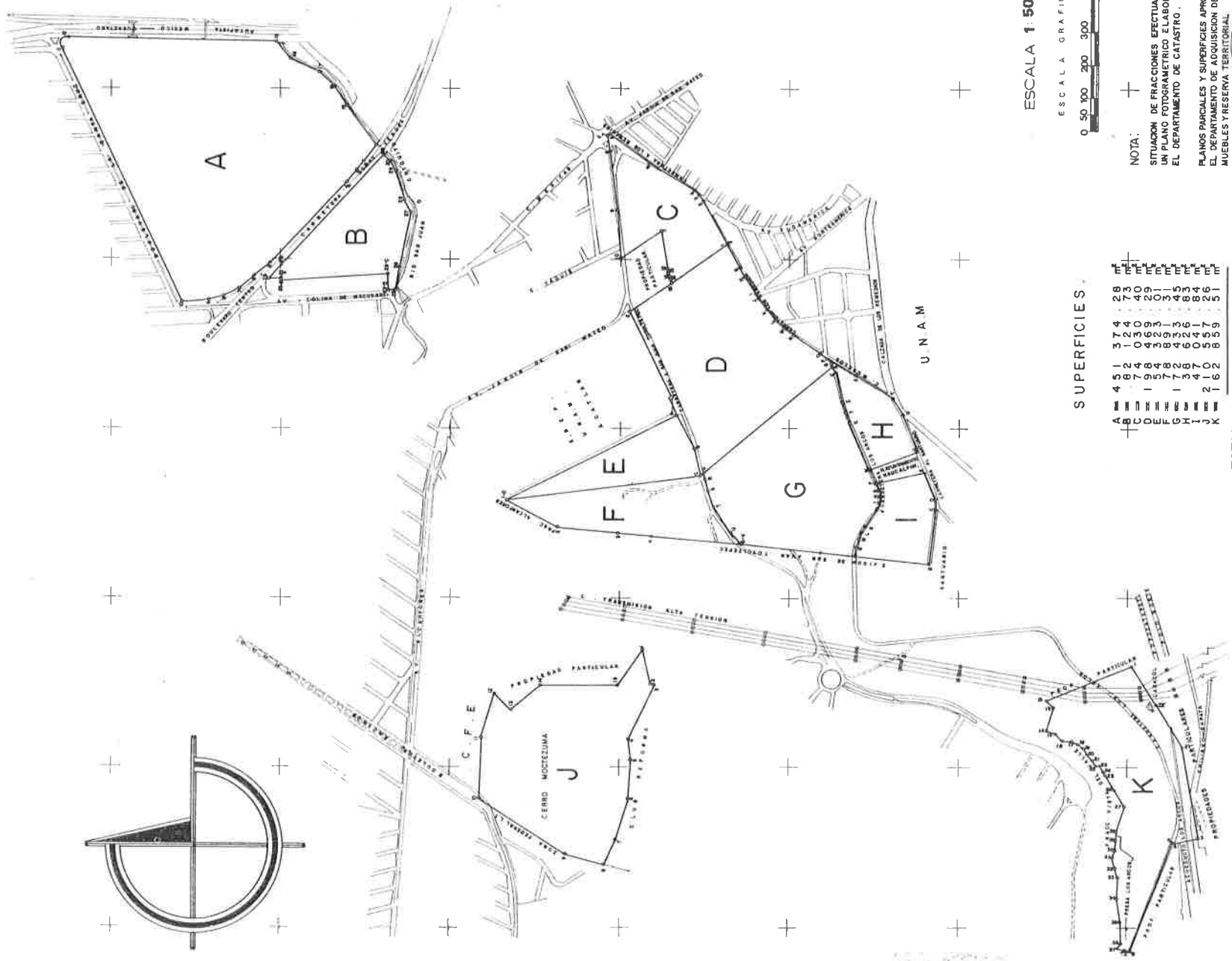
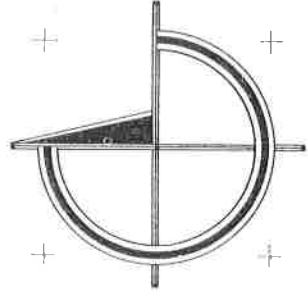
FRACCION "K" DEL PARQUE METROPOLITANO LOS REMEDIOS.

Carr. a Los Remedios.
Calzada Morelos
" "
Calzada de Los Remedios.
Calzada al Santuario.
Predio Particular.
Carretera a Los Arcos

EST.	P.V.	RUMBOS	DISTANCIAS:
7	37	N 28°02' E	20.08
37	36	S 51-25 E	16.87
36	35	N 87-55 E	61.24
35	34	N 53-20 E	65.74
34	33	S 35-26 E	66.01
33	32	N 72-02 E	27.84
32	31	N 73-37 E	32.40
31	30	S 08-26 E	20.90
30	29	S 81-28 E	30.91
29	28	S 81-55 E	27.55
28	27	S 64-18 E	71.49
27	26	N 59-59 E	59.50
26	25	N 59-59 E	52.19
25	24	N 58-23 E	16.19
24	23	N 63-43 E	15.00
23	22	N 00-05 W	13.39
22	21	N 55-46 E	17.01
21	20	N 51-29 E	24.93
20	19	S 58-56 E	31.41
19	18	N 26-54 E	20.46
18	17	N 32-42 E	20.34
17	16	N 06-46 E	29.91
16	15	N 49-42 E	27.25
15	14	N 17-20 E	25.44
14	13	S 72-20 E	88.14
13	12	N 43-47 E	32.66
12	1	S 22-45 E	271.25
1	1X	S 56-46 W	132.19
1X	VI	S 56-46 W	111.26
VI	2	S 56-46 W	31.44
2	V	S 81-48 W	136.47
V	3	S 81-48 W	139.41
3	4	N 15-29 W	68.61
4	5	N 11-06 W	12.09
5	6	N 67-59 W	342.91
6	I	N 03-59 E	20.00
I	7	N 03-59 E	5.05

Props. Particulares.

SUPERFICIE.= 162,859.510 M2.



SUPERFICIES

A	451	374	28
B	20	24	43
C	0	0	0
D	1548	389	201
E	172	26	35
F	172	26	35
G	172	26	35
H	172	26	35
I	172	26	35
J	172	26	35
K	172	26	35
TOTAL	1570.731	91	m ²

ESCALA 1:5000

ESCALA GRAFICA



NOTA:

SITUACION DE FRACCIONES EFECTUADA SOBRE UN PLANO FOTOGRAFOMETRICO ELABORADO POR EL DEPARTAMENTO DE CATASTRO.

PLANOS PARCIALES Y SUPERFICIES APROBADAS POR EL DEPARTAMENTO DE ADQUISICION DE BIENES INMUEBLES Y RESERVA TERRITORIAL

EL JEFE DEL DEPARTAMENTO:

Arturo Escobar V.
CICLO FOLIO MEDIO 11574



GOBIERNO DEL ESTADO DE MEXICO
DIRECCION DE COMUNICACIONES Y OBRAS PUBLICAS
DEPARTAMENTO DE CATASTRO

PLANO GENERAL DEL PARQUE METROPOLITANO DE NAUCALPAN MUNICIPIO DE NAUCALPAN, ESTADO DE MEXICO.

A PROBO

GOBERNADOR CONSTITUCIONAL DEL ESTADO DE MEXICO: EL SECRETARIO GENERAL:

[Signature]

DECRETO del Ejecutivo del Estado por el que se crea el Parque Municipal denominado "Parque Tlalnepantla", ubicado en el Municipio de Tlalnepantla, Estado de México.

CONSIDERANDO

I.—Ha sido propósito permanente del Ejecutivo a mi cargo, atender los reclamos populares, jerarquizando y trabajando en aquellos que no admiten aplazamientos, tal es el caso de la creación de Parques en las diversas regiones de la Entidad, con amplios espacios verdes para la recreación y el esparcimiento de la población, que le permita un contacto directo y permanente con la naturaleza que sirvan de pulmones a sus habitantes, para su mejor desarrollo físico y mental.

II.—Que se hace necesario, motivar a los sectores sociales para lograr su participación en el incremento y conservación de nuestros recursos renovables, regenerando terrenos erosionados y propiciando áreas verdes y boscosas y con ello el saneamiento ambiental de la zona.

III.—Que para satisfacer los presupuestos anteriores, el Ejecutivo a mi cargo, ha venido promoviendo desde el primer día de su mandato, la participación de los habitantes en la solución de sus propios problemas

y especialmente en la creación, incremento, mantenimiento, conservación, administración, operación y ampliación de Parques de recreación popular.

IV.—Que para dar cumplimiento a los preceptos de la Ley de Parques Estatales y Municipales en vigor y su Reglamento, ha determinado la creación del Parque Municipal denominado "PARQUE TLALNEPANTLA", que comprende una superficie de 42,084.350 M2. y que se encuentra enclavada en la Col. Electra, en el Municipio de Tlalnepantla, y está perfectamente delimitada por las calles de Presa de Infiernillo, Presa de Tecocla, Presa de las Cruces, Presa 27 de Septiembre y Circuito Viveros de la Hacienda.

V.—Que la causa de utilidad pública que origina la creación del Parque de que se trata, es precisamente la posibilidad de que se puedan plantar árboles de las variedades apropiadas para su clima, al forestarse debidamente este Parque se convertirá en un lugar de recreo para los habitantes de su zona de influencia.

Con ello se propiciará el mejoramiento del ambiente al contar los numerosos centros urbanos establecidos en esa área, con una zona vegetal que sirva de pulmón a la población.

En esa virtud y con apoyo en lo establecido por los artículos 88 fracción XII y 89 fracciones II y IX de la

Constitución Política Local, 1o., 2o., 7o., 9o., 10, 11 12 y demás relativos de la Ley de Parques Estatales y Municipales, 1o., 2o., 3o., 4o., 8o., 9o., y 19 y demás aplicables del Reglamento de esta última, he tenido a bien expedir el siguiente:

DECRETO

PRIMERO.—Se crea el Parque Municipal que se denominará PARQUE TLALNEPANTLA, ubicado en el Municipio de Tlalnepanitla, de esta Entidad Federativa.

SEGUNDO.—El Parque tendrá una extensión aproximada de 42,084.350 M2. que se localizan en la Col. Electra, del Municipio de Tlalnepanitla, y que está perfectamente delimitada por las siguientes calles: Presa de Infiernillo, Presa de Tecocala, Presa de las Cruces, Presa 27 de Septiembre y Circuito Viveros de la Hacienda, de acuerdo con el plano y descripción de linderos que forman parte de este Decreto.

TERCERO.—Las causas de utilidad pública que justifican la creación de este Parque, son entre otras las siguientes: forestación, recreación, mejoramiento del ambiente, incremento de la absorción de aguas pluviales, prevención de erosiones, y asegurar un pulmón verde en beneficio de las diversas colonias y fraccionamientos que lo circundan.

CUARTO.—El uso del Parque Municipal "PARQUE TLALNEPANTLA", será el establecimiento de áreas arboladas y de recreo para los habitantes de su zona de influencia.

QUINTO.—El Patronato que al efecto se constituya, tendrá bajo su cuidado la administración y vigilancia del "PARQUE TLALNEPANTLA", ajustando su actuación a los términos señalados en la Ley de Parques Estatales y Municipales y su Reglamento.

SEXTO.—Inscríbase el presente Decreto en el Registro Público de la Propiedad y deseale la publicidad que la Ley ordena.

SEPTIMO.—Este Decreto entrará en vigor al día siguiente de su publicación en la "Gaceta del Gobierno" del Estado.

Dado en el Palacio del Poder Ejecutivo, en la Ciudad de Toluca, Capital del Estado de México, a los nueve días del mes de febrero de mil novecientos setenta y nueve.

ATENTAMENTE

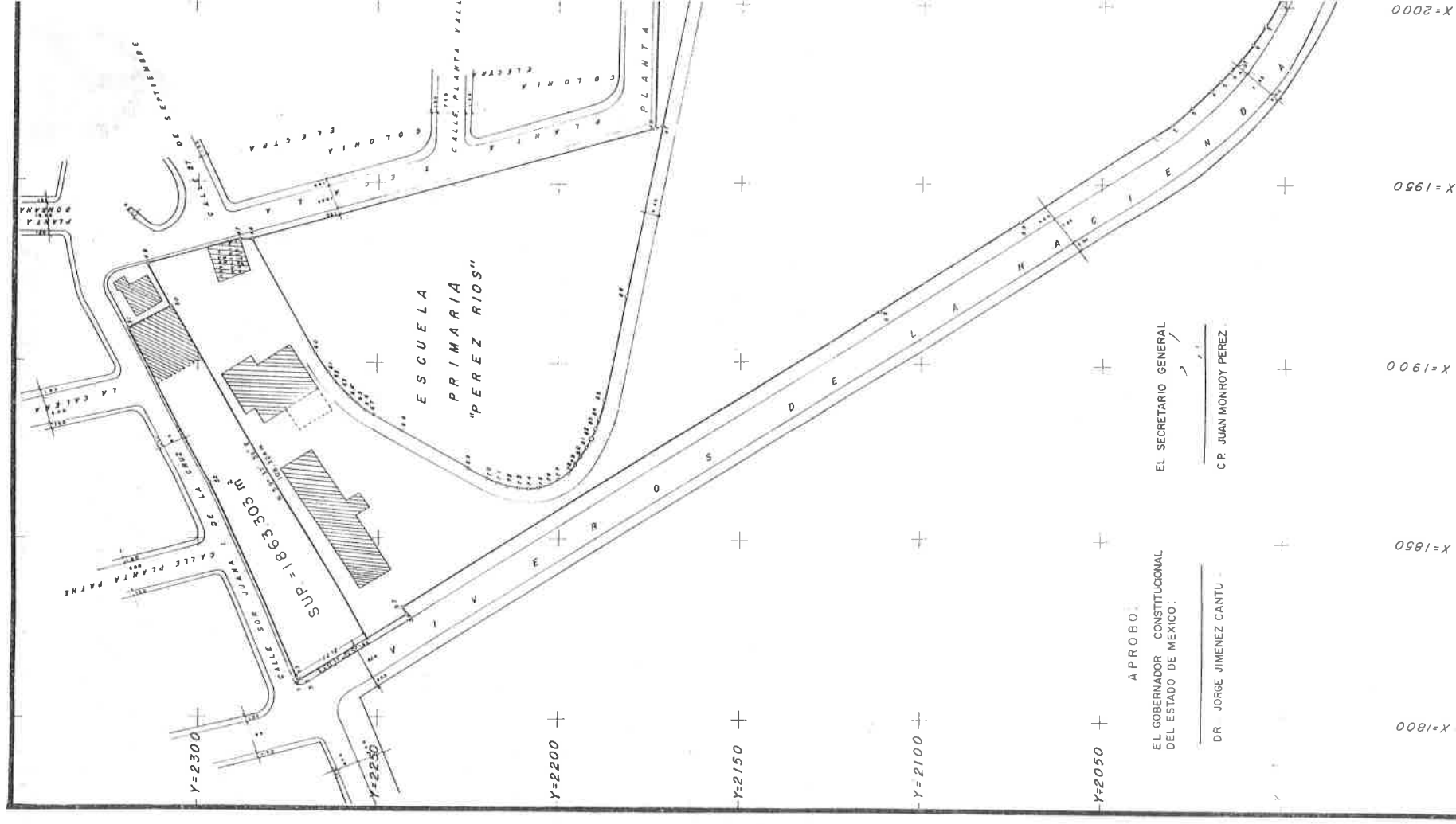
SUFRAGIO EFECTIVO. NO REELECCION.

EL GOBERNADOR CONSTITUCIONAL
DR. JORGE JIMENEZ CANTU.

EL SECRETARIO GENERAL DE GOBIERNO,
C.P. JUAN MONROY PEREZ.

DESCRIPCION DEL PARQUE MUNICIPAL TLAINEPANTLA.

Se parte del vértice No. 25 situado en la Avenida Viveros de la Aurora en el Pancoupe que forma con la Avenida Viveros de la Hacienda, midiendo hacia el Sureste veintiseis metros cuarenta y dos centímetros, en colindancia con el Fraccionamiento Viveros de la Loma y se llega al vértice 27 de donde se miden hacia el Noreste las siguientes distancias - 2.32, 1.14, 8.02, 5.17, y se llega al vértice 31, prosiguiendo con la misma colindancia anterior se miden al Noreste 2.50, 65.66, al Noroeste 11.32, al Suroeste 0.21, al Noroeste 14.96, y al Noroeste 106.80, metros con la colindancia ya mencionada, y se llega al vértice 37., - se prosigue midiendo en colindancia con la Colonia Electra las siguientes distancias y Rumbos Generales; Suroeste 28.29, y 7.52, al Noroeste 54.32, 3.21, 2.89, 24.68, y al Noreste 12.09, llegando al vértice 44, - ubicado en el paramento Sur de la Calle Planta las Cruces, prosiguiendo por dicho paramento se miden al Noroeste, 66.84 metros y se llega al vértice No. 45, de donde se prosigue midiendo en colindancia con la Escuela Primaria " Francisco Pérez Ríos ", los siguientes rumbos y distancias: al Sureste 1.61, al Noroeste 47.66, 29.93, 5.90, 3.01, 3.01, - 2.89, 3.24, 2.81, 2.95, 2.89, 2.96, 2.99, y 2.85, al Noreste 3.01, 2.94, 3.02, 2.99, 6.04, 21.03, 8.94, 2.91, 3.06, 2.99, 3.07, 2.87, 3.01, 6.08, 36.11, llegando al vértice No. 46, situado en el paramento Poniente de la calle Planta Tecala; se prosigue hacia el Noroeste por el paramento último mencionado y se miden 3.02, y 26.71, llegando al vértice No. 49; de ese punto se prosigue hacia el Suroeste midiendo en colindancia con predios particulares ubicados al Sur de la Calle Sor Juana Inés de la Cruz, dos distancias una de 13.11, y otra de 108.32, metros para llegar al vértice X ubicado en el paramento Noreste de la calle Viveros de la Hacienda; continuando hacia el Sureste por dicho paramento se miden - 12.86, metros y se llega al vértice No. 56, al Noreste 1.90, metros, al vértice 57, continuando por el paramento último citado, se miden hacia el Sureste 156.53, 46.05, y 43.90 metros para llegar al vértice No. 1, - de donde se continua midiendo las siguientes distancias y rumbos con la misma colindancia antes citada: 6.11, 6.93, 7.29, 3.72, 3.78, 4.85, - 5.17, 6.09, 8.79, 4.67, 3.97, 4.82, 4.05, 6.86, 6.61, 2.18, 4.15, todos con rumbo general Sureste y luego al Noreste, 2.11, 2.06, 1.85, 2.50, - 2.50, 2.33, 9.13, y se llega al vértice No. 25 que fue tomado como punto de partida para ésta descripción, quedando comprendida en la poligonal descrita una Superficie de 42, 084.350 M2, CUARENTA Y DOS MIL, OCHENTA Y CUATRO METROS CUADRADOS Y TREINTA Y CINCO DECIMETROS CUADRADOS.



A P R O B O

EL GOBERNADOR CONSTITUCIONAL
DEL ESTADO DE MEXICO:

DR. JORGE JIMENEZ CANTU

EL SECRETARIO GENERAL

C.P. JUAN MONROY PEREZ

X=1800

X=1850

X=1900

X=1950

X=2000

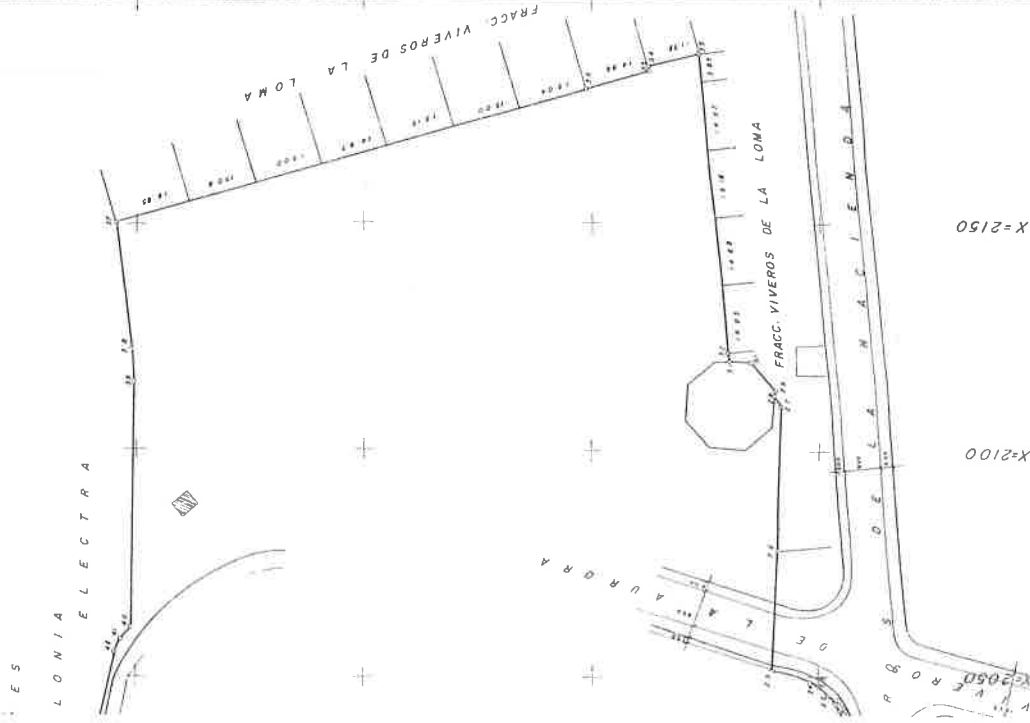
SUP DE LA ESCUELA PRIMARIA PEREZ RIOS

EST	PV	RUM	BOS	DISTANCIA
1	4	0	0	118.23M
2	4	0	0	34.108
3	4	0	0	3.04
4	4	0	0	2.67
5	4	0	0	2.67
6	4	0	0	2.67
7	4	0	0	2.67
8	4	0	0	2.67
9	4	0	0	2.67
10	4	0	0	2.67
11	4	0	0	2.67
12	4	0	0	2.67
13	4	0	0	2.67
14	4	0	0	2.67
15	4	0	0	2.67
16	4	0	0	2.67
17	4	0	0	2.67
18	4	0	0	2.67
19	4	0	0	2.67
20	4	0	0	2.67
21	4	0	0	2.67
22	4	0	0	2.67
23	4	0	0	2.67
24	4	0	0	2.67
25	4	0	0	2.67
26	4	0	0	2.67
27	4	0	0	2.67
28	4	0	0	2.67
29	4	0	0	2.67
30	4	0	0	2.67
31	4	0	0	2.67
32	4	0	0	2.67
33	4	0	0	2.67
34	4	0	0	2.67
35	4	0	0	2.67
36	4	0	0	2.67
37	4	0	0	2.67
38	4	0	0	2.67
39	4	0	0	2.67
40	4	0	0	2.67
41	4	0	0	2.67
42	4	0	0	2.67
43	4	0	0	2.67
44	4	0	0	2.67
45	4	0	0	2.67
46	4	0	0	2.67
47	4	0	0	2.67
48	4	0	0	2.67
49	4	0	0	2.67
50	4	0	0	2.67
51	4	0	0	2.67
52	4	0	0	2.67
53	4	0	0	2.67
54	4	0	0	2.67
55	4	0	0	2.67
56	4	0	0	2.67
57	4	0	0	2.67
58	4	0	0	2.67
59	4	0	0	2.67
60	4	0	0	2.67
61	4	0	0	2.67
62	4	0	0	2.67
63	4	0	0	2.67
64	4	0	0	2.67
65	4	0	0	2.67
66	4	0	0	2.67
67	4	0	0	2.67
68	4	0	0	2.67
69	4	0	0	2.67
70	4	0	0	2.67
71	4	0	0	2.67
72	4	0	0	2.67
73	4	0	0	2.67
74	4	0	0	2.67
75	4	0	0	2.67
76	4	0	0	2.67
77	4	0	0	2.67
78	4	0	0	2.67
79	4	0	0	2.67
80	4	0	0	2.67
81	4	0	0	2.67
82	4	0	0	2.67
83	4	0	0	2.67
84	4	0	0	2.67
85	4	0	0	2.67
86	4	0	0	2.67
87	4	0	0	2.67
88	4	0	0	2.67
89	4	0	0	2.67
90	4	0	0	2.67
91	4	0	0	2.67
92	4	0	0	2.67
93	4	0	0	2.67
94	4	0	0	2.67
95	4	0	0	2.67
96	4	0	0	2.67
97	4	0	0	2.67
98	4	0	0	2.67
99	4	0	0	2.67
100	4	0	0	2.67

SUP: 6739.860 m²

EL JEFE DEL DEPARTAMENTO DE ADQUISICION DE BIENES INMUEBLES Y RESERVA TIERRA

LIC. CARLOS MERCADO INIESTA



X=2150

X=2100

LEVANTO	CALCULO	FECHA
Ing. Carlos Mercado Iniesta	Ing. Carlos Mercado Iniesta	1978
DIBUJO	REVISO	
Juan Carlos Mercado	Ing. Carlos Mercado Iniesta	
	Ing. Carlos Mercado Iniesta	



EST	PV	RUM	BOS	DISTANCIA
1	2	334	55	8.31
2	2	334	55	8.31
3	2	334	55	8.31
4	2	334	55	8.31
5	2	334	55	8.31
6	2	334	55	8.31
7	2	334	55	8.31
8	2	334	55	8.31
9	2	334	55	8.31
10	2	334	55	8.31
11	2	334	55	8.31
12	2	334	55	8.31
13	2	334	55	8.31
14	2	334	55	8.31
15	2	334	55	8.31
16	2	334	55	8.31
17	2	334	55	8.31
18	2	334	55	8.31
19	2	334	55	8.31
20	2	334	55	8.31
21	2	334	55	8.31
22	2	334	55	8.31
23	2	334	55	8.31
24	2	334	55	8.31
25	2	334	55	8.31
26	2	334	55	8.31
27	2	334	55	8.31
28	2	334	55	8.31
29	2	334	55	8.31
30	2	334	55	8.31
31	2	334	55	8.31
32	2	334	55	8.31
33	2	334	55	8.31
34	2	334	55	8.31
35	2	334	55	8.31
36	2	334	55	8.31
37	2	334	55	8.31
38	2	334	55	8.31
39	2	334	55	8.31
40	2	334	55	8.31
41	2	334	55	8.31
42	2	334	55	8.31
43	2	334	55	8.31
44	2	334	55	8.31
45	2	334	55	8.31
46	2	334	55	8.31
47	2	334	55	8.31
48	2	334	55	8.31
49	2	334	55	8.31
50	2	334	55	8.31
51	2	334	55	8.31
52	2	334	55	8.31
53	2	334	55	8.31
54	2	334	55	8.31
55	2	334	55	8.31
56	2	334	55	8.31
57	2	334	55	8.31
58	2	334	55	8.31
59	2	334	55	8.31
60	2	334	55	8.31
61	2	334	55	8.31
62	2	334	55	8.31
63	2	334	55	8.31
64	2	334	55	8.31
65	2	334	55	8.31
66	2	334	55	8.31
67	2	334	55	8.31
68	2	334	55	8.31
69	2	334	55	8.31
70	2	334	55	8.31
71	2	334	55	8.31
72	2	334	55	8.31
73	2	334	55	8.31
74	2	334	55	8.31
75	2	334	55	8.31
76	2	334	55	8.31
77	2	334	55	8.31
78	2	334	55	8.31
79	2	334	55	8.31
80	2	334	55	8.31
81	2	334	55	8.31
82	2	334	55	8.31
83	2	334	55	8.31
84	2	334	55	8.31
85	2	334	55	8.31
86	2	334	55	8.31
87	2	334	55	8.31
88	2	334	55	8.31
89	2	334	55	8.31
90	2	334	55	8.31
91	2	334	55	8.31
92	2	334	55	8.31
93	2	334	55	8.31
94	2	334	55	8.31
95	2	334	55	8.31
96	2	334	55	8.31
97	2	334	55	8.31
98	2	334	55	8.31
99	2	334	55	8.31
100	2	334	55	8.31

SUR=50687.513m²
 -SUR= 6739.860m²
 -SUR= 1863.303m²
 SUP DEL PARQUE=42084.350m²

ESCALA 1:500
 ESCALA GRAFICA



GOBIERNO DEL ESTADO DE NUEVO LARDO	DIRECCION DE COMARCAS Y TIERRAS
	DEPARTAMENTO DE CATASTRO
PLANO TOPOGRAFICO DEL PARQUE MUNICIPAL DE TLALNEPANTLA, MUNICIPIO DE TLALNEPANTLA, ESTADO DE MEXICO	
Escala: 1:500	
Elaborado por: Ing. Carlos Mercado Iniesta	
Aprobado por: Ing. Carlos Mercado Iniesta	



GOBIERNO DEL ESTADO DE MEXICO

DR. JORGE JIMENEZ CANTU,
Gobernador Constitucional del Estado.



C. P. JUAN MONROY PEREZ,
Secretario General de Gobierno.

LIC. ENRIQUE DIAZ NAVA,
Oficial Mayor de Gobierno.

CAP. GUILLERMO LACY LOPEZ,
Secretario Particular del C. Gobernador.

ING. JORGE OCAMPO ALVAREZ DEL CASTILLO,
Coordinador de Obras Públicas.

LIC. CARLOS CURI ASSAD,
Procurador General de Justicia.

ING. SALVADOR SANCHEZ COLIN,
Director de Agricultura y Ganadería.

LIC. ROMAN FERRAT SOLA,
Director General de Hacienda.

LIC. ENRIQUE CARBAJAL ROBLES,
Director de Adquisiciones y Servicios.

C. P. EDILBERTO PEÑALOZA ARRIAGA,
Contralor.

LIC. JOSE RAMON ALBARRAN MORA,
Director de Promoción Industrial, Comercial y Artesanal.

LIC. RODOLFO DE LA O OCHOA,
Director de Gobernación.

ING. GONZALO GONZALEZ GAVALDON,
Director Promotor del Mejoramiento del Ambiente y Servicio Social Voluntario.

LIC. JUAN MANUEL MENDOZA CHAVEZ,
Director del Registro Público de la Propiedad.

LIC. MARIO COLIN SANCHEZ,
Director del Patrimonio Cultural.

LIC. JUAN UGARTE CORTES,
Director Jurídico y Consultivo.

LIC. ALFONSO GARCIA GARCIA,
Director de Turismo.

LIC. MACLOVIO CASTORENA Y BRINGAS,
Director del Trabajo y Previsión Social.

C. JUAN DOMINGUEZ GARCIA,
Director de la Cultura Física y Recreación.

TTE. CORL. FELIX HERNANDEZ JAIMES,
Director de Seguridad Pública y Tránsito.

LIC. MARGARITO LANDA CASTRO,
Jefe del Departamento de Personal.

ING. HUMBERTO CORREA GONZALEZ,
Director de Comunicaciones y Obras Públicas.

C. P. GERMAN GASCA PLIEGO,
Jefe del Departamento de Organización, Sistemas y Correspondencia.

PROF. SIXTO NOGUEZ ESTRADA,
Director de Educación Pública.

LIC. JOSE R. SANTANA DIAZ,
Jefe del Departamento de Estadística y Estudios Económicos.

PROF. ALFONSO SOLLEIRO LARA,
Director de Prensa y Relaciones.

ING. FEDERICO DELGADO PASTOR,
Director de Aprovechamientos Hidráulicos.

PROF. LEOPOLDO SARMIENTO REA,
Jefe del Departamento de Archivo y Periódico Oficial.