



PERIODICO OFICIAL DEL GOBIERNO CONSTITUCIONAL DEL ESTADO DE MEXICO



GACETA DEL GOBIERNO

REGISTRADO COMO ARTICULO DE SEGUNDA CLASE CON FECHA 22 DE OCTUBRE DE 1921

Tomo CXXVII

Toluca de Lerdo, Méx., jueves 15 de febrero de 1979

Número 20

SECCION CUARTA

PODER EJECUTIVO DEL ESTADO

DECRETO del Ejecutivo del Estado por el que se crea el parque estatal denominado "Metropolitano de Naucalpan", ubicado en el Municipio de Naucalpan de Juárez, Estado de México.

y conservación de nuestros recursos renovables, regenerando terrenos erosionados y propiciando áreas verdes y boscosas y con ello el saneamiento ambiental de la zona.

CONSIDERANDO

III.—Que para satisfacer los presupuestos anteriores, el Ejecutivo a mi cargo, ha venido promoviendo desde el primer día de su mandato, la participación de los habitantes en la solución de sus propios problemas y especialmente en la creación, incremento, mantenimiento, conservación, administración, operación y ampliación de parques de recreación popular.

IV.—Que para dar cumplimiento a los preceptos de la Ley de Parques Estatales y Municipales en vigor, y su Reglamento, ha determinado la creación del Parque Estatal denominado "PARQUE METROPOLITANO DE NAUCALPAN", que comprende parte del ex ejido de Santa Cruz Acatlán, el predio conocido como cerro de

I.—Ha sido propósito permanente del Ejecutivo a mi cargo, atender los reclamos populares, jerarquizando y trabajando en aquellos que no admiten aplazamientos, tal es el caso de la creación de Parques en las diversas regiones de la Entidad, con amplios espacios verdes para la recreación y el esparcimiento de la población, que le permita un contacto directo y permanente con la naturaleza, que sirvan de pulmones a sus habitantes, para su mejor desarrollo físico y mental.

II.—Que se hace necesario, motivar a los sectores sociales para lograr su participación en el incremento

"AÑO INTERNACIONAL DEL NIÑO"

Tomo CXXVIII | Toluca de Lerdo, Méx., jueves 15 de febrero de 1979 | No. 20

SUMARIO:

SECCION CUARTA

PODER EJECUTIVO DEL ESTADO

DECRETO del Ejecutivo del Estado por el que se crea el parque estatal denominado "Metropolitano de Naucalpan", ubicado en el Municipio de Naucalpan de Juárez, Estado de México

DECRETO del Ejecutivo del Estado por el que se crea el Parque Municipal denominado "Parque Tlahuepanitla de Bar" Estado de México.

(viene de la primera página)

Moclezuuma y diversos áreas comprendidas en la zona denominada bosque de los remedios, con superficie total de 1'570,731 91 M2.

V.—Que la causa de utilidad pública que origina la creación del Parque de que se trata, es precisamente la posibilidad de que se puedan plantar árboles de las variedades apropiadas para su clima, al forestarse debidamente este parque se convertirá en un lugar de recreo para los habitantes de su zona de influencia.

Con ello se propiciará el mejoramiento del ambiente al contar los numerosos centros urbanos establecidos en esa área, con una zona vegetal que servirá de pulmón a la población.

En esa virtud y con apoyo en lo establecido por los Artículos 88 fracción XII, 89 fracciones II y IX de la Constitución Política Local, 1o., 2o., 7o., 9o., 10, 11, 12 y demás relativos de la Ley de Parques Estatales y Municipales, 1o., 2o., 3o., 4o., 8o., 9o., 19 y demás aplicables del Reglamento de esta última, he tenido a bien expedir el siguiente:

DECRETO

PRIMERO.—Se crea el Parque Estatal que se denominará "PARQUE METROPOLITANO DE NAUCALPAN", ubicado en el Municipio de Naucalpan de Juárez, de esta Entidad Federativa.

SEGUNDO.—El Parque tendrá una extensión aproximada de 1'570,731.91 M2. de acuerdo con el plano correspondiente y con los linderos que se detallan en las tablas perimetrales que forman parte de este Decreto.

TERCERO.—Las causas de utilidad pública que justifican la creación de este Parque, son entre otras, las siguientes: forestación, recreación, mejoramiento del ambiente, incremento de la absorción de aguas pluviales, prevención de erosiones, bonificaciones de suelos y asegurar un pulmón verde en beneficio de las diversas colonias y fraccionamientos que lo circundan.

CUARTO.—El uso del Parque Estatal "PARQUE METROPOLITANO DE NAUCALPAN", será el establecimiento de áreas arboladas y de recreo para los habitantes de su zona de influencia.

QUINTO.—El Patronato que al efecto se constituya, tendrá bajo su cuidado la administración y vigilancia del "PARQUE METROPOLITANO DE NAUCALPAN", ajustando su actuación a los términos señalados en la Ley de Parques Estatales y Municipales y su Reglamento.

SEXTO.—Inscribase el presente Decreto en el Registro Público de la Propiedad y dese la publicidad que la Ley ordena.

SEPTIMO.—Este Decreto entrará en vigor al día siguiente de su publicación en la "Gaceta del Gobierno" del Estado.

Dado en el Palacio del Poder Ejecutivo, en la Ciudad de Toluca, Capital del Estado de México, a los nueve días del mes de febrero de mil novecientos setenta y nueve.

ATENTAMENTE

SUFRAGIO EFECTIVO NO REELECCION.

EL GOBERNADOR CONSTITUCIONAL DEL ESTADO,

DR. JORGE JIMENEZ CANTU.

EL SECRETARIO GENERAL DE GOBIERNO,

C. P. JUAN MONROY PEREZ.

FRACCION "D" DEL PARQUE METROPOLITANO LOS REMEDIOS.

Carr. a Lomas Verdes.
" " "
" " "
" " "
" " "
" " "
" " "
" " "
" " "
" " "
Calle al Boulevard de la
Sta. Cruz. " "
" " "
Av. Colina de Macuzari
Boulevard Santa Cruz.
Panoupe Curvo del
Boulevard Sta. Cruz.
Autopista México-Querétaro
Río San Juan o Chiquito.

FRACCION "B" DEL PARQUE METROPOLITANO LOS REMEDIOS.

Carr. Los Remedios.
" "
" "
Rio Sn. Josquin o
Chiquito.
" "
" "
" "
" "
" "
" "
Av. Colina de Macuzari
Polygono II (Particular)
Propiedad Particular.
" "
Polygono II (Particular)

FRACCION "C" DEL PARQUE METROPOLITANO LOS REMEDIOS.

Carr. a los Remedios
Glorieta.
Carr. a San Juan Tototl tepec.
Propiedad particular.
Tracción de Parque Los Remedios.

SUPERFICIE. = 78,891.31 M2.

FRACCION "F" DEL PARQUE METROPOLITANO LOS REMEDIOS.

Pracc. Alcanfores.					
Ejido Sn. Juan Totoltepec.					
Carri. Sn. Juan Totoltepec.					
	20	10	10	20	10
	20		20		20
	20		20		20
	20		20		20
	20		20		20
Pracc. "P" Parque Los Remedios.					

Fracc. "E" Parque Los Remedios.

FRACCION "J" DEL PARQUE METROPOLITANO LOS REMEDIOS.

EST.	P.V.	RUMBOS	DISTANCIAS	Club Reforma.
15	1	S 52-32 E	136.00	"
1	2	S 76-29 W	105.50	"
2	3	S 10-18 W	7.00	"
3	4	N 64-26 W	179.00	"
4	5	S 82-39 W	64.00	"
5	6	N 87-29 W	112.50	"
6	7	N 70-26 W	135.00	"
7	8	N 66-32 W	86.00	"
8	9	N 13-26 E	116.00	"
9	10	N 32-45 E	306.50	"
10	11	S 87-14 E	184.00	"
11	12	S 72-56 E	136.00	"
12	13	S 41-59 W	68.00	"
13	14	S 41-11 E	107.00	"
14	15	S 01-01 E	225.00	"

Zona Federal Línea Con
 ductión Eléctrica Alta
 Tensión C.F.E.

Propiedad Particular.

SUPERFICIE. = 210,557.26 M2.

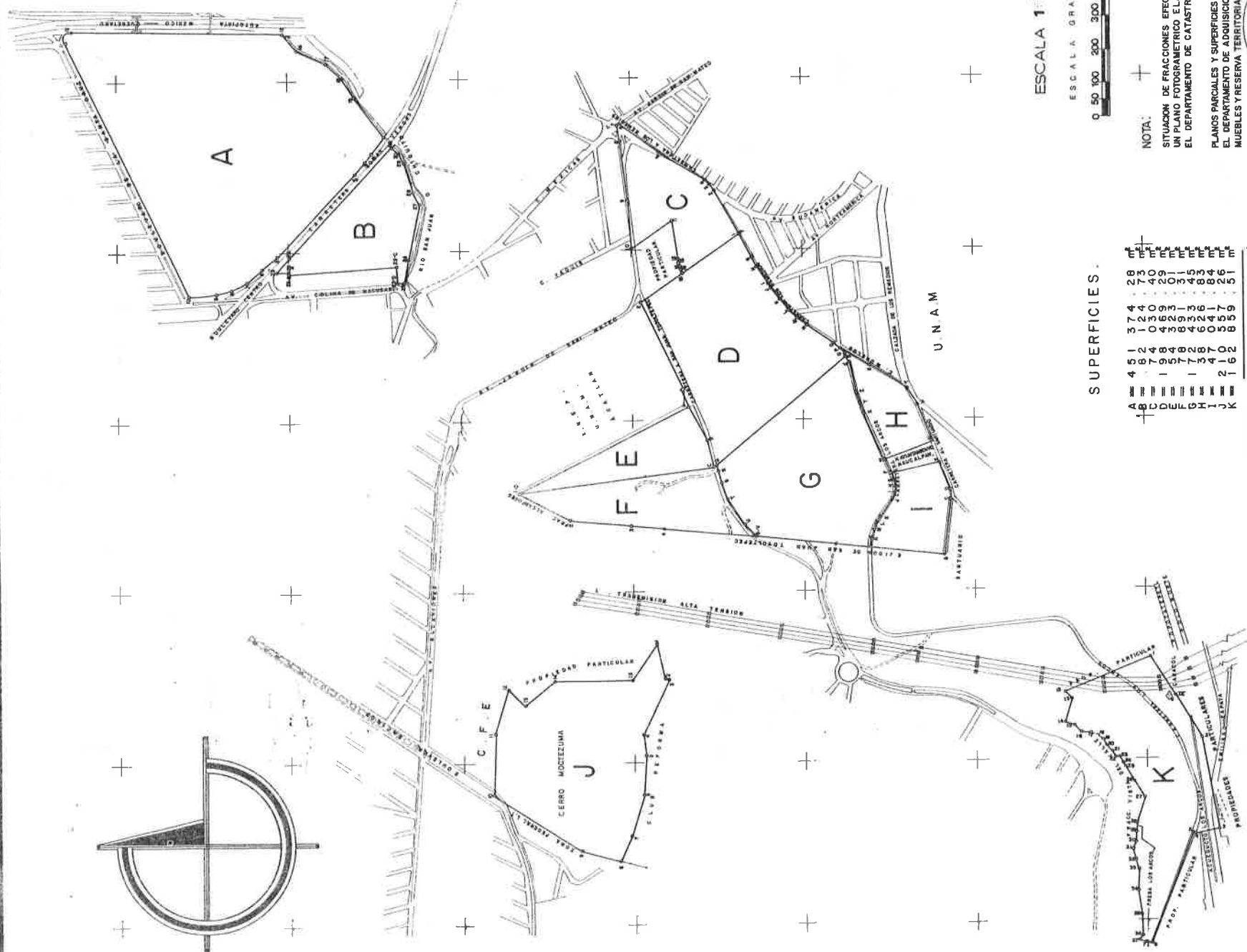
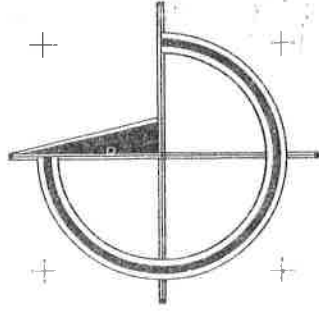
ERACCIÓN "K" DEL PARQUE METROPOLITANO LOS REMEDIOS.

Propiedad particular				
Prac. Vista Del Valle				
ZST.	P.V.	RUMBOS	DISTANCIAS:	
7	37	N 26° 02' E	20.06	
37	36	S 51-35 E	18.57	
36	35	N 87-85 E	61.24	
35	34	N 63-30 E	66.74	
34	33	S 35-26 E	66.01	
33	32	N 72-02 E	27.81	
32	31	N 73-37 E	32.40	
31	30	S 66-26 E	20.90	
30	29	S 81-28 E	30.93	
29	28	S 81-35 E	27.55	
28	27	S 64-48 E	71.59	
27	26	N 59-59 E	59.50	
26	25	N 59-55 E	52.19	
25	24	N 58-23 E	16.19	
24	23	N 63-43 E	15.00	
23	22	N 00-06 W	13.35	
22	21	N 55-48 E	17.01	
21	20	N 51-29 E	24.93	
20	19	N 56-56 E	21.41	

... DEL PARQUE METROPOLITANO LOS REMEDIOS.

16	15	N 49-42 E	27.25
15	N 17-20 E	25.44	
14	S 72-20 E	68.64	
13	N 48-47 E	32.66	
12	S 22-45 E	271.25	
IX	S 56-46 W	132.19	
VII	S 56-46 W	112.26	
2	S 56-46 W	33.44	
V	S 81-48 W	136.47	
3	S 81-48 W	139.41	
4	N 11-29 W	68.81	
5	N 11-06 E	12.09	
6	N 67-59 E	331.91	
I	N 03-59 E	20.00	
7	N 03-56 E	5.05	

SUPERFICIE. = 162,859.510 M².



ESCALA 1:5000

ESCALA GRAFICA



NOTA:

SITUACION DE FRACCIONES EFECTUADA SOBRE UN PLANO FOTOMETRICO ELABORADO POR EL DEPARTAMENTO DE CATASTRO.

PLANOS PARCIALES Y SUPERFICIES APROBADAS POR EL DEPARTAMENTO DE ADQUISICION DE BIENES INMUEBLES Y RESERVA TERRITORIAL

SUPERFICIES.

A	451	374	28	m ²
B	92	124	73	m ²
C	104	020	31	m ²
D	154	433	45	m ²
E	172	883	84	m ²
F	138	626	84	m ²
G	47	041	31	m ²
H	210	839	31	m ²
I	162	839	31	m ²
J	162	839	31	m ²
K	162	839	31	m ²
TOTAL	1,570	731	91	m ²

TOTAL = 1,570.731.91 m²

EL JEFE DEL DEPARTAMENTO:

Diego Muñoz
DIEGO MUÑOZ



GOBIERNO DEL ESTADO DE MEXICO

DIRECCION DE COMUNICACIONES Y OBRAS PUBLICAS

DEPARTAMENTO DE CATASTRO

PLANO GENERAL DEL PARQUE METROPO-
LITANO DE NAUCALPAN MUNICIPIO DE NAU-
CALPAN, ESTADO DE MEXICO.

El Director de Comunicaciones y Obras Publicas

EL DIRECTOR DE COMUNICACIONES Y OBRAS PUBLICAS

A PROBO

GOBERNADOR CONSTITUCIONAL DEL
ESTADO DE MEXICO:

EL SECRETARIO GENERAL:

PA.

DECRETO del Ejecutivo del Estado por el que se crea el Parque Municipal denominado "Parque Tlalnepantla", ubicado en el Municipio de Tlalnepantla, Estado de México.

CONSIDERANDO

I.—Ha sido propósito permanente del Ejecutivo a mi cargo, atender los reclamos populares, jerarquizando y trabajando en aquellos que no admiten aplazamientos, tal es el caso de la creación de Parques en las diversas regiones de la Entidad, con amplios espacios verdes para la recreación y el esparcimiento de la población, que le permita un contacto directo y permanente con la naturaleza que sirvan de pulmones a sus habitantes, para su mejor desarrollo físico y mental.

II.—Que se hace necesario, motivar a los sectores sociales para lograr su participación en el incremento y conservación de nuestros recursos renovables, regenerando terrenos erosionados y propiciando áreas verdes y boscosas y con ello el saneamiento ambiental de la zona.

III.—Que para satisfacer los presupuestos anteriores, el Ejecutivo a mi cargo, ha venido promoviendo desde el primer día de su mandato, la participación de los habitantes en la solución de sus propios problemas

y especialmente en la creación, incremento, mantenimiento, conservación, administración, operación y ampliación de Parques de recreación popular.

IV.—Que para dar cumplimiento a los preceptos de la Ley de Parques Estadales y Municipales en vigor y su Reglamento, ha determinado la creación del Parque Municipal denominado "PARQUE TLALNEPANTLA", que comprende una superficie de 42,084.350 M². y que se encuentra enclavada en la Col. Electro, en el Municipio de Tlalnepantla, y está perfectamente delimitada por las calles de Presa de Infernillo, Presa de Tecocla, Presa de las Cruces, Presa 27 de Septiembre y Circuito Viveros de la Hacienda.

V.—Que la causa de utilidad pública que origina la creación del Parque de que se trata, es precisamente la posibilidad de que se puedan plantar árboles de las variedades apropiadas para su clima, al forestarse debidamente este Parque se convertirá en un lugar de recreo para los habitantes de su zona de influencia.

Con ello se propiciará el mejoramiento del ambiente al contar los numerosos centros urbanos establecidos en esa área, con una zona vegetal que sirva de pulmón a la población.

En esa virtud y con apoyo en lo establecido por los artículos 88 fracción XII y 89 fracciones II y IX de la

Constitución Política Local, 1o., 2o., 7o., 9o., 10, 11 12 y demás relativos de la Ley de Parques Estatales y Municipales, 1o., 2o., 3o., 4o., 8o., 9o., y 19 y demás aplicables del Reglamento de esta última, he tenido a bien expedir el siguiente:

DECRETO

PRIMERO.—Se crea el Parque Municipal que se denominará PARQUE TLALNEPANTLA, ubicado en el Municipio de Tlalnepantla, de esta Entidad Federativa.

SEGUNDO.—El Parque tendrá una extensión aproximada de 42,084.350 M2. que se localizan en la Col. Electra, del Municipio de Tlalnepantla, y que está perfectamente delimitada por las siguientes calles: Presa de Infiernillo, Presa de Tecocla, Presa de las Cruces, Presa 27 de Septiembre y Circuito Viveros de la Hacienda, de acuerdo con el plano y descripción de linderos que forman parte de este Decreto.

TERCERO.—Las causas de utilidad pública que justifican la creación de este Parque, son entre otras las siguientes: forestación, recreación, mejoramiento del ambiente, incremento de la absorción de aguas pluviales, prevención de erosiones, y asegurar un pulmón verde en beneficio de las diversas colonias y fraccionamientos que lo circundan.

CUARTO.—El uso del Parque Municipal "PARQUE TLALNEPANTLA", será el establecimiento de áreas arboladas y de recreo para los habitantes de su zona de influencia.

QUINTO.—El Patronato que al efecto se constituya, tendrá bajo su cuidado la administración y vigilancia del "PARQUE TLALNEPANTLA", ajustando su actuación a los términos señalados en la Ley de Parques Estatales y Municipales y su Reglamento.

SEXTO.—Inscríbase el presente Decreto en el Registro Público de la Propiedad y désele la publicidad que la Ley ordena.

SEPTIMO.—Este Decreto entrará en vigor al día siguiente de su publicación en la "Gaceta del Gobierno" del Estado.

Dado en el Palacio del Poder Ejecutivo, en la Ciudad de Toluca, Capital del Estado de México, a los nueve días del mes de febrero de mil novecientos setenta y nueve.

ATENTAMENTE

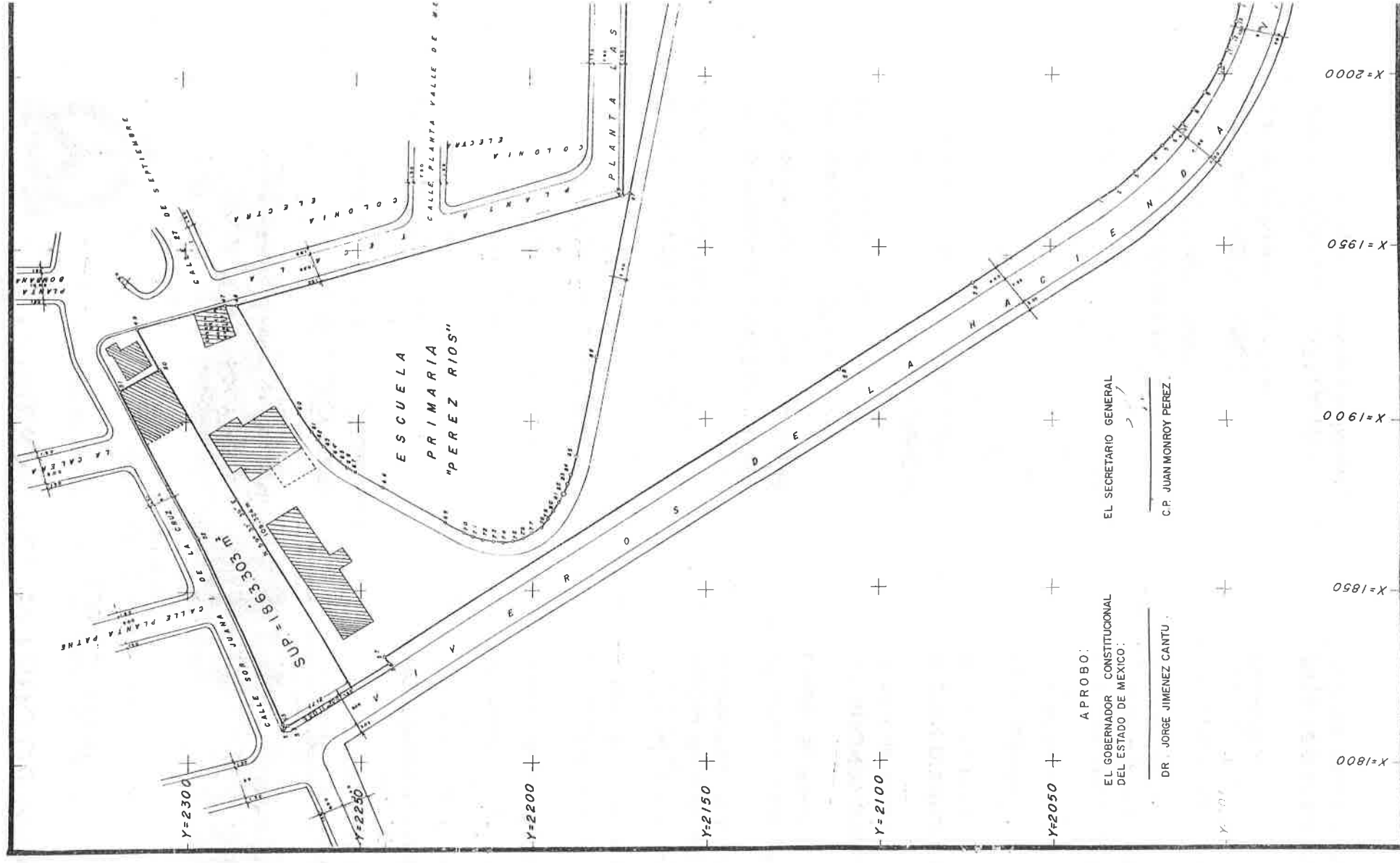
SUFRAGIO EFECTIVO. NO REELECCION.

EL GOBERNADOR CONSTITUCIONAL
DR. JORGE JIMENEZ CANTU.

EL SECRETARIO GENERAL DE GOBIERNO,
C. P. JUAN MONROY PEREZ.

DESCRIPCION DEL PARQUE MUNICIPAL TLALNEPANTLA.

Se parte del vértice No. 25 situado en la Avenida Viveros de la Aurora en el Pancoupe que forma con la Avenida Viveros de la Hacienda, midiendo hacia el Sureste veintiseis metros cuarenta y dos centímetros, en colindancia con el Fraccionamiento Viveros de la Loma y se llega al vértice 27 de donde se miden hacia el Noreste las siguientes distancias - 2.32, 1.14, 8.02, 5.17, y se llega al vértice 31, prosiguiendo con la misma colindancia anterior se miden al Noreste 2.50, 65.66, al Noroeste 11.32, al Suroeste 0.21, al Noroeste 14.96, y al Noroeste 106.80, metros con la colindancia ya mencionada, y se llega al vértice 37., - se prosigue midiendo en colindancia con la Colonia Electra las siguientes distancias y Rumbos Generales; Suroeste 28.29, y 7.52, al Noroeste 54.32, 3.21, 2.89, 24.68, y al Noreste 12.09, llegando al vértice 44, - ubicado en el paramento Sur de la Calle Planta las Cruces, prosiguiendo por dicho paramento se miden al Noroeste, 66.84 metros y se llega al vértice No. 45, de donde se prosigue midiendo en colindancia con la Escuela Primaria " Francisco Pérez Ríos ", los siguientes rumbos y distancias: al Sureste 1.61, al Noroeste 47.66, 29.93, 5.90, 3.01, 3.01, - 2.89, 3.24, 2.81, 2.95, 2.89, 2.96, 2.99, y 2.85, al Noreste 3.01, 2.94, 3.02, 2.99, 6.04, 21.03, 8.94, 2.91, 3.06, 2.99, 3.07, 2.87, 3.01, 6.08, 36.11, llegando al vértice No. 46, situado en el paramento Poniente de la calle Planta Tecala; se prosigue hacia el Noroeste por el paramento último mencionado y se miden 3.02, y 26.71, llegando al vértice No. 49; de ese punto se prosigue hacia el Suroeste midiendo en colindancia con predios particulares ubicados al Sur de la Calle Sor Juana Inés de la Cruz, dos distancias una de 13.11, y otra de 108.32, metros para llegar al vértice X ubicado en el paramento Noreste de la calle Viveros de la Hacienda; continuando hacia el Sureste por dicho paramento se miden - 12.86, metros y se llega al vértice No. 56, al Noreste 1.90, metros, al vértice 57, continuando por el paramento último citado, se miden hacia el Sureste 156.53, 46.05, y 43.90 metros para llegar al vértice No. 1, - de donde se continua midiendo las siguientes distancias y rumbos con la misma colindancia antes citada: 6.11, 6.93, 7.29, 3.72, 3.78, 4.85, - 5.17, 6.09, 8.79, 4.67, 3.97, 4.82, 4.05, 6.86, 6.61, 2.18, 4.15, todos con rumbo general Sureste y luego al Noreste, 2.11, 2.06, 1.85, 2.50, - 2.50, 2.33, 9.13, y se llega al vértice No. 25 que fue tomado como punto de partida para esta descripción, quedando comprendida en la poligonal descrita una Superficie de 42, 084.350 M2, CUARENTA Y DOS MIL, OCHENTA Y CUATRO METROS CUADRADOS Y TREINTA Y CINCO DECIMETROS CUADRADOS.



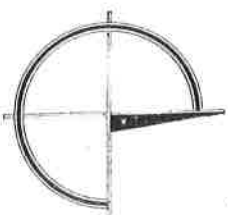
SUR DE LA ESCUELA PRIMARIA PEREZ RIOS

EST	P.V.	RUMBOS	DISTANCIA
1	5	61° 54' 44" E	116.53M
2	6	01° 59' 31" N	361.08
3	7	25° 22' 20" E	501.4
4	8	25° 22' 20" E	281.1
5	9	25° 22' 20" E	281.1
6	10	25° 22' 20" E	281.1
7	11	25° 22' 20" E	281.1
8	12	25° 22' 20" E	281.1
9	13	25° 22' 20" E	281.1
10	14	25° 22' 20" E	281.1
11	15	25° 22' 20" E	281.1
12	16	25° 22' 20" E	281.1
13	17	25° 22' 20" E	281.1
14	18	25° 22' 20" E	281.1
15	19	25° 22' 20" E	281.1
16	20	25° 22' 20" E	281.1
17	21	25° 22' 20" E	281.1
18	22	25° 22' 20" E	281.1
19	23	25° 22' 20" E	281.1
20	24	25° 22' 20" E	281.1
21	25	25° 22' 20" E	281.1
22	26	25° 22' 20" E	281.1
23	27	25° 22' 20" E	281.1
24	28	25° 22' 20" E	281.1
25	29	25° 22' 20" E	281.1
26	30	25° 22' 20" E	281.1
27	31	25° 22' 20" E	281.1
28	32	25° 22' 20" E	281.1
29	33	25° 22' 20" E	281.1
30	34	25° 22' 20" E	281.1
31	35	25° 22' 20" E	281.1
32	36	25° 22' 20" E	281.1
33	37	25° 22' 20" E	281.1
34	38	25° 22' 20" E	281.1
35	39	25° 22' 20" E	281.1
36	40	25° 22' 20" E	281.1
37	41	25° 22' 20" E	281.1
38	42	25° 22' 20" E	281.1
39	43	25° 22' 20" E	281.1
40	44	25° 22' 20" E	281.1
41	45	25° 22' 20" E	281.1
42	46	25° 22' 20" E	281.1
43	47	25° 22' 20" E	281.1
44	48	25° 22' 20" E	281.1
45	49	25° 22' 20" E	281.1
46	50	25° 22' 20" E	281.1
47	51	25° 22' 20" E	281.1
48	52	25° 22' 20" E	281.1
49	53	25° 22' 20" E	281.1
50	54	25° 22' 20" E	281.1
51	55	25° 22' 20" E	281.1
52	56	25° 22' 20" E	281.1
53	57	25° 22' 20" E	281.1
54	58	25° 22' 20" E	281.1
55	59	25° 22' 20" E	281.1
56	60	25° 22' 20" E	281.1
57	61	25° 22' 20" E	281.1
58	62	25° 22' 20" E	281.1
59	63	25° 22' 20" E	281.1
60	64	25° 22' 20" E	281.1
61	65	25° 22' 20" E	281.1
62	66	25° 22' 20" E	281.1
63	67	25° 22' 20" E	281.1
64	68	25° 22' 20" E	281.1
65	69	25° 22' 20" E	281.1
66	70	25° 22' 20" E	281.1
67	71	25° 22' 20" E	281.1
68	72	25° 22' 20" E	281.1
69	73	25° 22' 20" E	281.1
70	74	25° 22' 20" E	281.1
71	75	25° 22' 20" E	281.1
72	76	25° 22' 20" E	281.1
73	77	25° 22' 20" E	281.1
74	78	25° 22' 20" E	281.1
75	79	25° 22' 20" E	281.1
76	80	25° 22' 20" E	281.1
77	81	25° 22' 20" E	281.1
78	82	25° 22' 20" E	281.1
79	83	25° 22' 20" E	281.1
80	84	25° 22' 20" E	281.1
81	85	25° 22' 20" E	281.1
82	86	25° 22' 20" E	281.1
83	87	25° 22' 20" E	281.1
84	88	25° 22' 20" E	281.1
85	89	25° 22' 20" E	281.1
86	90	25° 22' 20" E	281.1
87	91	25° 22' 20" E	281.1
88	92	25° 22' 20" E	281.1
89	93	25° 22' 20" E	281.1
90	94	25° 22' 20" E	281.1
91	95	25° 22' 20" E	281.1
92	96	25° 22' 20" E	281.1
93	97	25° 22' 20" E	281.1
94	98	25° 22' 20" E	281.1
95	99	25° 22' 20" E	281.1
96	100	25° 22' 20" E	281.1
97	101	25° 22' 20" E	281.1
98	102	25° 22' 20" E	281.1
99	103	25° 22' 20" E	281.1
100	104	25° 22' 20" E	281.1

SUR 6739.860 m²

EL JEFE DEL DEPARTAMENTO DE ADQUISICION DE BIENES INMUEBLES Y RESERVA TERR

LIC. CARLOS MERCADO INFESTA



EST	P.V.	RUMBOS	DISTANCIA
1	2	53° 01' 55" E	45.831M
2	3	51° 43' 26" E	6.931
3	4	51° 43' 26" E	1.724
4	5	51° 43' 26" E	1.724
5	6	51° 43' 26" E	1.724
6	7	51° 43' 26" E	1.724
7	8	51° 43' 26" E	1.724
8	9	51° 43' 26" E	1.724
9	10	51° 43' 26" E	1.724
10	11	51° 43' 26" E	1.724
11	12	51° 43' 26" E	1.724
12	13	51° 43' 26" E	1.724
13	14	51° 43' 26" E	1.724
14	15	51° 43' 26" E	1.724
15	16	51° 43' 26" E	1.724
16	17	51° 43' 26" E	1.724
17	18	51° 43' 26" E	1.724
18	19	51° 43' 26" E	1.724
19	20	51° 43' 26" E	1.724
20	21	51° 43' 26" E	1.724
21	22	51° 43' 26" E	1.724
22	23	51° 43' 26" E	1.724
23	24	51° 43' 26" E	1.724
24	25	51° 43' 26" E	1.724
25	26	51° 43' 26" E	1.724
26	27	51° 43' 26" E	1.724
27	28	51° 43' 26" E	1.724
28	29	51° 43' 26" E	1.724
29	30	51° 43' 26" E	1.724
30	31	51° 43' 26" E	1.724
31	32	51° 43' 26" E	1.724
32	33	51° 43' 26" E	1.724
33	34	51° 43' 26" E	1.724
34	35	51° 43' 26" E	1.724
35	36	51° 43' 26" E	1.724
36	37	51° 43' 26" E	1.724
37	38	51° 43' 26" E	1.724
38	39	51° 43' 26" E	1.724
39	40	51° 43' 26" E	1.724
40	41	51° 43' 26" E	1.724
41	42	51° 43' 26" E	1.724
42	43	51° 43' 26" E	1.724
43	44	51° 43' 26" E	1.724
44	45	51° 43' 26" E	1.724
45	46	51° 43' 26" E	1.724
46	47	51° 43' 26" E	1.724
47	48	51° 43' 26" E	1.724
48	49	51° 43' 26" E	1.724
49	50	51° 43' 26" E	1.724
50	51	51° 43' 26" E	1.724
51	52	51° 43' 26" E	1.724
52	53	51° 43' 26" E	1.724
53	54	51° 43' 26" E	1.724
54	55	51° 43' 26" E	1.724
55	56	51° 43' 26" E	1.724
56	57	51° 43' 26" E	1.724
57	58	51° 43' 26" E	1.724
58	59	51° 43' 26" E	1.724
59	60	51° 43' 26" E	1.724
60	61	51° 43' 26" E	1.724
61	62	51° 43' 26" E	1.724
62	63	51° 43' 26" E	1.724
63	64	51° 43' 26" E	1.724
64	65	51° 43' 26" E	1.724
65	66	51° 43' 26" E	1.724
66	67	51° 43' 26" E	1.724
67	68	51° 43' 26" E	1.724
68	69	51° 43' 26" E	1.724
69	70	51° 43' 26" E	1.724
70	71	51° 43' 26" E	1.724
71	72	51° 43' 26" E	1.724
72	73	51° 43' 26" E	1.724
73	74	51° 43' 26" E	1.724
74	75	51° 43' 26" E	1.724
75	76	51° 43' 26" E	1.724
76	77	51° 43' 26" E	1.724
77	78	51° 43' 26" E	1.724
78	79	51° 43' 26" E	1.724
79	80	51° 43' 26" E	1.724
80	81	51° 43' 26" E	1.724
81	82	51° 43' 26" E	1.724
82	83	51° 43' 26" E	1.724
83	84	51° 43' 26" E	1.724
84	85	51° 43' 26" E	1.724
85	86	51° 43' 26" E	1.724
86	87	51° 43' 26" E	1.724
87	88	51° 43' 26" E	1.724
88	89	51° 43' 26" E	1.724
89	90	51° 43' 26" E	1.724
90	91	51° 43' 26" E	1.724
91	92	51° 43' 26" E	1.724
92	93	51° 43' 26" E	1.724
93	94	51° 43' 26" E	1.724
94	95	51° 43' 26" E	1.724
95	96	51° 43' 26" E	1.724
96	97	51° 43' 26" E	1.724
97	98	51° 43' 26" E	1.724
98	99	51° 43' 26" E	1.724
99	100	51° 43' 26" E	1.724

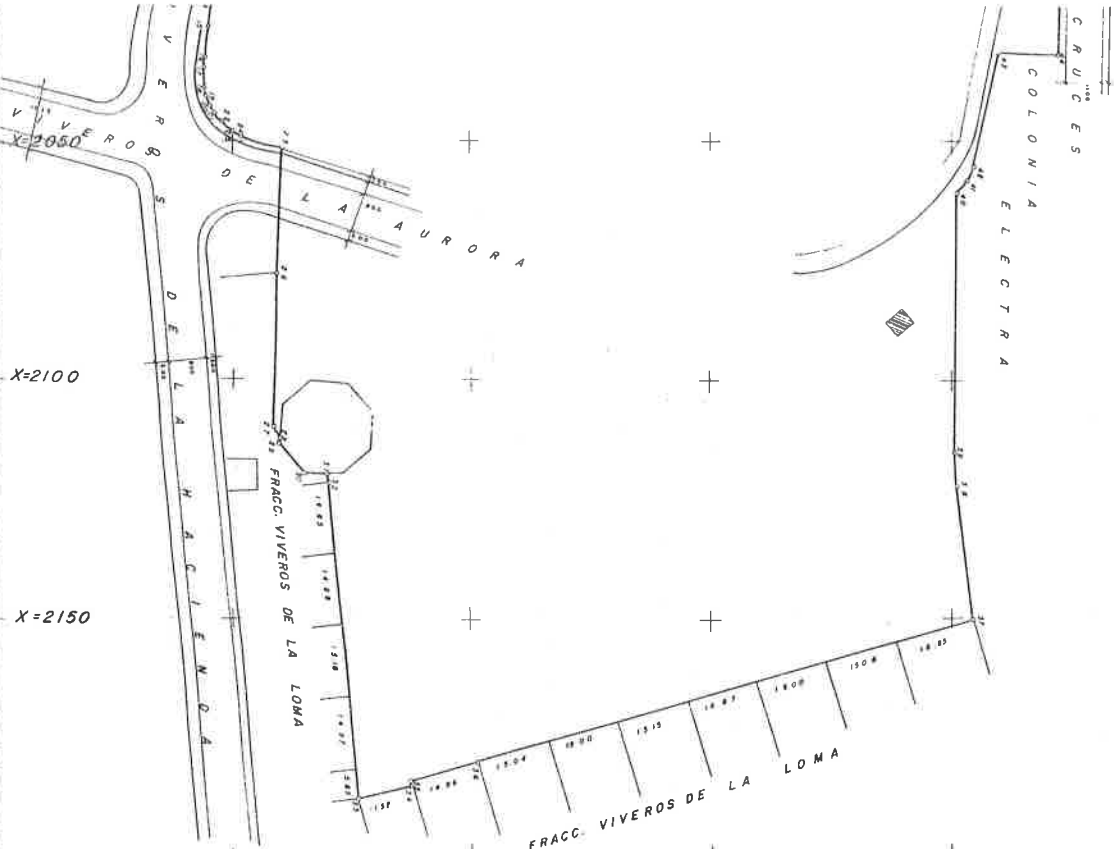
SUR=50687.513m²

-SUR= 6739.860m²

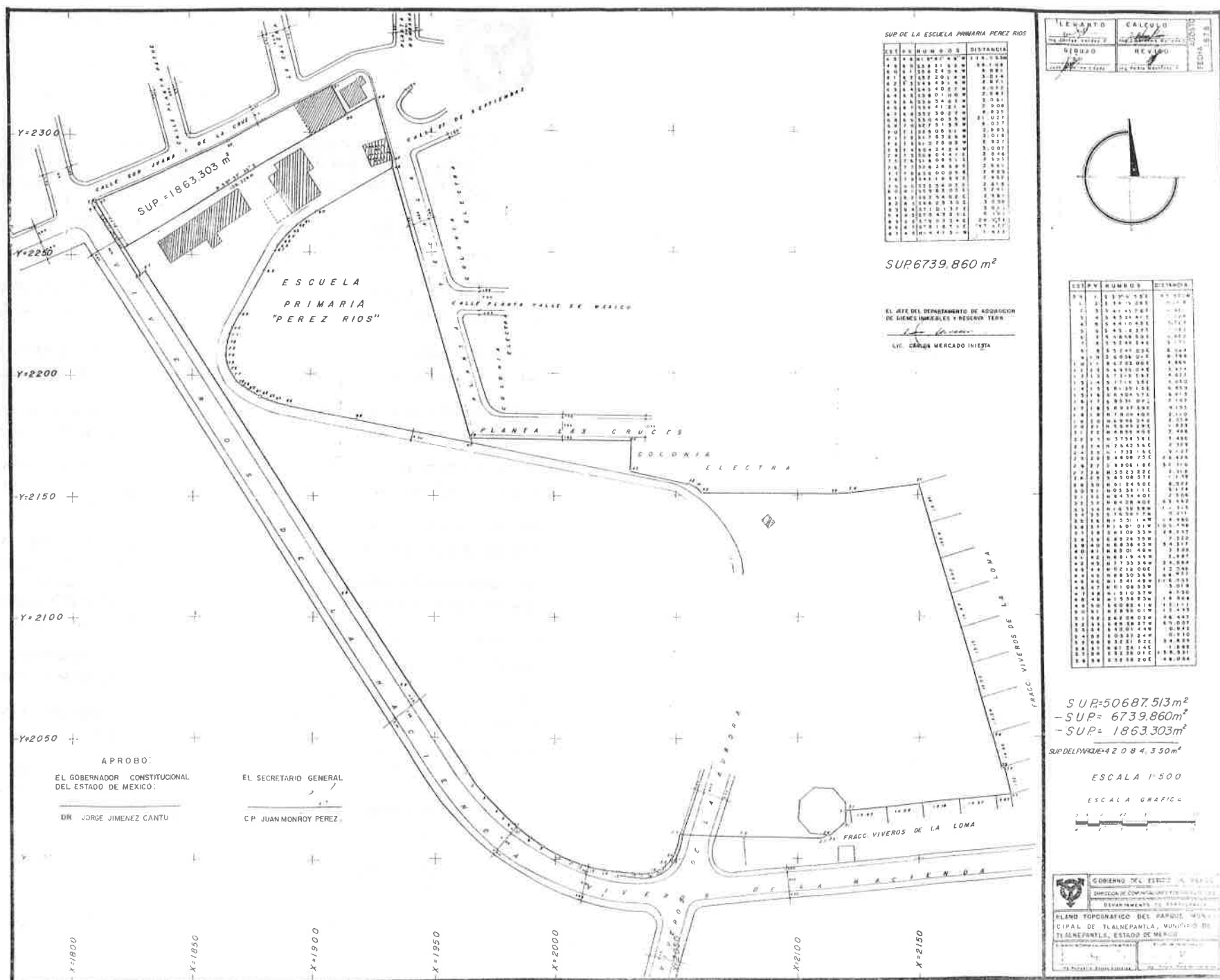
-SUR= 1863.303m²

SUR DEL PARQUE=42084.350m²

ESCALA 1:500



GOBIERNO DEL ESTADO DE MEXICO
DIRECCION DE COMUNICACIONES Y OBRAS PUBLICAS
DEPARTAMENTO DE CATASTRO
PLANO TOPOGRAFICO DEL PARQUE MUNICIPAL DE TLATEMPALTA, MUNICIPIO DE TLATEMPALTA, ESTADO DE MEXICO
Escala 1:500
Febrero 15 de 1978





GOBIERNO DEL ESTADO DE MEXICO

DR. JORGE JIMENEZ CANTU,
Gobernador Constitucional del Estado.



C. P. JUAN MONROY PEREZ,
Secretario General de Gobierno.

LIC. ENRIQUE DIAZ NAVA,
Oficial Mayor de Gobierno.

CAP. GUILLERMO LACY LOPEZ,
Secretario Particular del C. Gobernador.

ING. JORGE OCAMPO ALVAREZ DEL CASTILLO,
Coordinador de Obras Públicas.

LIC. CARLOS CURI ASSAD,
Procurador General de Justicia.

ING. SALVADOR SANCHEZ COLIN,
Director de Agricultura y Ganadería.

LIC. ROMAN FERRAT SOLA,
Director General de Hacienda.

LIC. ENRIQUE CARBAJAL ROBLES,
Director de Adquisiciones y Servicios.

C. P. EDILBERTO PEÑALOZA ARRIAGA,
Contralor.

LIC. JOSE RAMON ALBARRAN MORA,
Director de Promoción Industrial, Comercial y Artesanal

LIC. RODOLFO DE LA O OCHOA,
Director de Gobernación.

ING. GONZALO GONZALEZ GAVALDON,
Director Promotor del Mejoramiento del Ambiente y Servicio Social Voluntario.

LIC. JUAN MANUEL MENDOZA CHAVEZ,
Director del Registro Público de la Propiedad.

LIC. MARIO COLIN SANCHEZ,
Director del Patrimonio Cultural.

LIC. JUAN UGARTE CORTES,
Director Jurídico y Consultivo.

LIC. ALFONSO GARCIA GARCIA,
Director de Turismo.

LIC. MACLOVIO CASTORENA Y BRINGAS,
Director del Trabajo y Previsión Social.

C. JUAN DOMINGUEZ GARCIA,
Director de la Cultura Física y Recreación.

TTE. CORL. FELIX HERNANDEZ JAIMES,
Director de Seguridad Pública y Tránsito.

LIC. MARGARITO LANDA CASTRO,
Jefe del Departamento de Personal.

ING. HUMBERTO CORREA GONZALEZ,
Director de Comunicaciones y Obras Públicas.

C. P. GERMAN GASCA PLIEGO,
Jefe del Departamento de Organización, Sistemas y Correspondencia.

PROF. SIXTO NOGUEZ ESTRADA,
Director de Educación Pública.

LIC. JOSE R. SANTANA DIAZ,

Jefe del Departamento de Estadística y Estudios Económicos.

PROF. ALFONSO SOLLEIRO LAFONT,
Director de Prensa y Relaciones P

ING. FEDERICO DELGADO PASTOR,
Director de Aprovechamientos Hidráulicos.

PROF. LEOPOLDO SARMIENTO REA,
Jefe del Departamento de Archivo y Periódico Oficial.

