




## OPDAF DE SERVICIOS



### SERVICIOS

No.	CLASE DE SERVICIO	CATEGORIA	COSTO
1	Derecho a Conexión - Agua Potable	Doméstico	\$ 1,835.14
2	Derecho a Conexión - Drenaje	Doméstico	\$ 1,223.13
3	Derecho a Conexión - Agua Potable	No Doméstico	\$ 6,999.22
4	Derecho a Conexión - Drenaje	No Doméstico	\$ 4,666.11
5	Certificación de no Adeudo	Doméstico	\$ 248.59
6	Factibilidad de Servicios	Doméstico	\$ 1,104.84
7	Derivación de Toma	---	\$ 447.90

**NOTA:** El precio del medidor y sus accesorios están sujetos a cambios en base al INPC

Fecha de Solicitud \_\_\_\_\_

#### DATOS DEL SOLICITANTE

Nombre				Persona	Física	Moral
RFC	CURP	Sexo	Estado Civil			
Entidad de Nacimiento	Teléfono					

#### DIRECCIÓN DEL PREDIO DONDE SOLICITA EL SERVICIO

Estado	Municipio	Nombre del Asentamiento
Código Postal	Barrio	Colonia
Calle	No.	Clave Catastral
Entre las Calles		
Referencia		

#### TIPO DE SERVICIO

Cuota Fija	Medido	Uso DOM	Uso NO DOM	Número de Habitantes
------------	--------	---------	------------	----------------------

Otro Trámite:

Nombre:	Clave Catastral		
Dirección:			
Fecha de pago	Recibo No.	Contrato No.	Orden No.
Observaciones:			

Una vez autorizada esta solicitud en un lapso no mayor a cinco días, deberá programar en las Oficinas del Organismo la instalación del servicio requerido.  
En caso de Servicio Medido - mientras no se instale el Medidor se asignará Cuota Fija.

#### RUBRICAS

C. USUARIO (NOMBRE Y FIRMA)	P.C.P. NINA I. GUADARRAMA ESQUIVEL SUBDIRECTOR DE ADMÓN Y FINANZAS	ING. JOSÉ ALFREDO CARRIOLA REYES SUBDIRECTOR ÁREA TÉCNICA Y OPERATIVA	C. ERNESTO TAVERA MACOTELA DIRECTOR GENERAL



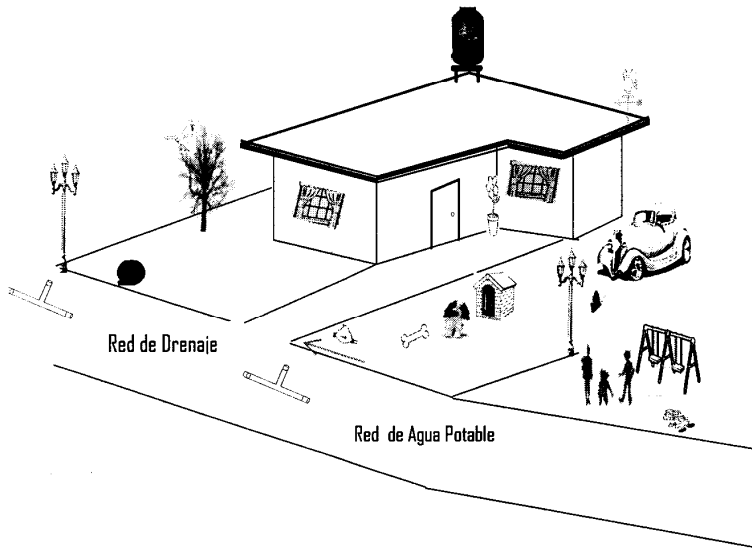
Click Here to upgrade to  
Unlimited Pages and Expanded Features

REQUISITOS

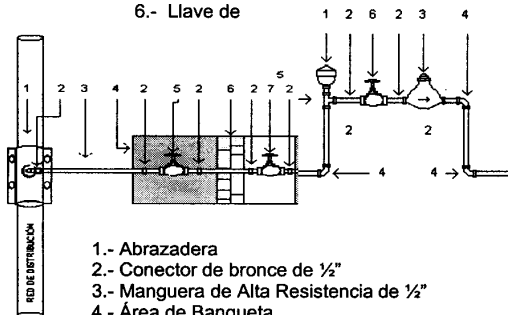
SERVICIOS

CONCEPTO		1	2	3	4	5	6	7
1	Solicitud elaborada - debidamente requisitada y autorizada.	X	X	X	X	X	X	X
2	Fotocopia del último recibo de pago predial ó documento de compra-venta.	X	X	X	X	X	X	X
3	Croquis de ubicación del predio y de la toma.	X	X	X	X	X	X	X
4	Fotocopia de la credencial de elector ó identificación oficial.	X	X	X	X	X	X	X
5	Permiso de excavación otorgada por Desarrollo Urbano - de ser necesario. <b>EVITE SANCIONES</b>	X	X	X	X			
6	Constancia domiciliaria que expide el delegado de su Barrio - de ser necesario.	X	X	X	X			X
7	Presentar los materiales y accesorios correspondientes para la instalación de la toma ó medidor, el cual será indicado por personal del Área Técnica.	X	X	X	X			X
8	Hacer la excavación de la red de distribución de Agua Potable hacia el predio a una profundidad de 30 cm. En caso de Drenaje el usuario es responsable de los materiales e instalación, avisando al ORGANISMO para verificarla. Es obligación del USUARIO remozar el área afectada en un lapso no mayor a tres días. <b>Evite ser sancionado.</b>	X	X	X	X			X
9	Si solicita Servicio Medidor – debe programar cita para que el personal técnico visite el domicilio y verifique la factibilidad.	X		X		X		
10	Estar al corriente en caso de solicitar los Servicios no. 5 y 7					X		X
11	Firmar su Contrato a los ocho días de cubrir el pago por el Servicio solicitado.	X	X					X

DIAGRAMA PARA TOMA DE MANGUERA DE ½' DE ALTA RESISTENCIA



- 1.- Válvula de Admisión y Expulsión de Aire
- 2.- Niple galvanizado
- 3.- Medidor de Gasto
- 4.- Codo Galvanizado
- 5.- Tee Galvanizada
- 6.- Llave de



- 1.- abrazadera
- 2.- Conector de bronce de ½"
- 3.- Manguera de Alta Resistencia de ½"
- 4.- Área de Banqueta
- 5.- Válvula limitadora – Propiedad del Organismo
- 6.- Muro o límite del predio
- 7.- Llave de paso Roscable de ½"

**El Agua cuesta, pero cuesta más no tenerla!!! Valórala y págala...**

NOTA: NO OLVIDE PAGAR A TIEMPO – EVITE MULTAS Y RECARGOS





*Your complimentary  
use period has ended.  
Thank you for using  
PDF Complete.*

[\*Click Here to upgrade to  
Unlimited Pages and Expanded Features\*](#)